

Deutschland-Vorhersage für Freitag, 07.11.97

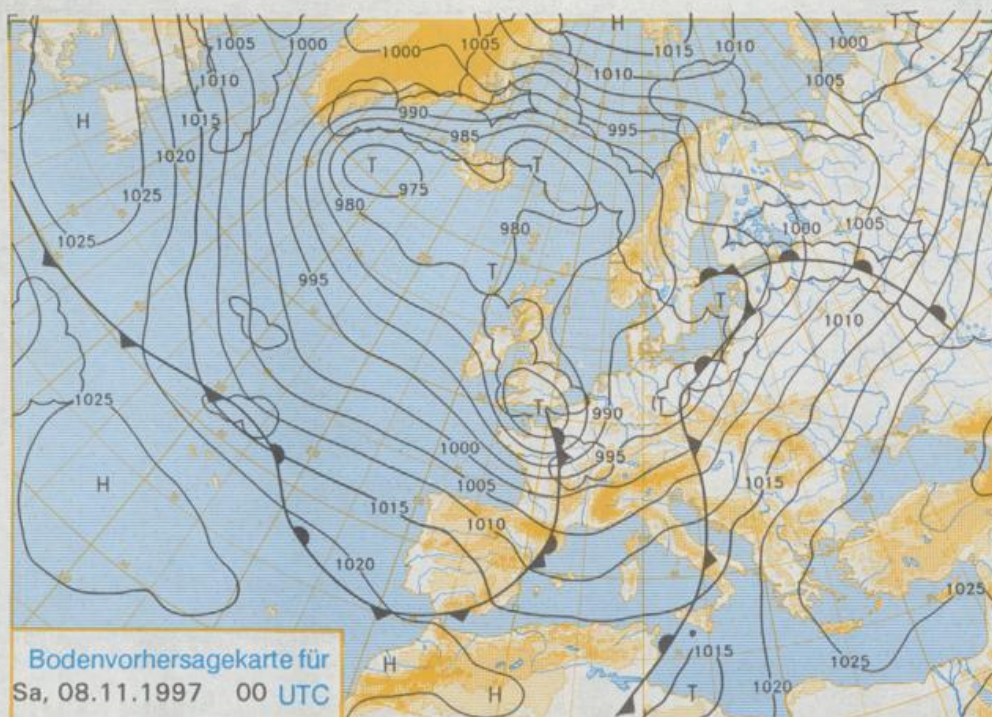
Die wellende Kaltfront über dem Süden und Osten Deutschlands zieht langsam nach Osten ab. Dadurch bricht der anfangs noch vorhandene Föhn zusammen. Vom Ostatlantik zieht ein Tief unter Entwicklung zur Sturmzyklone zum westlichen Kanalausgang. Es beeinflusst am Freitag Deutschland noch nicht.

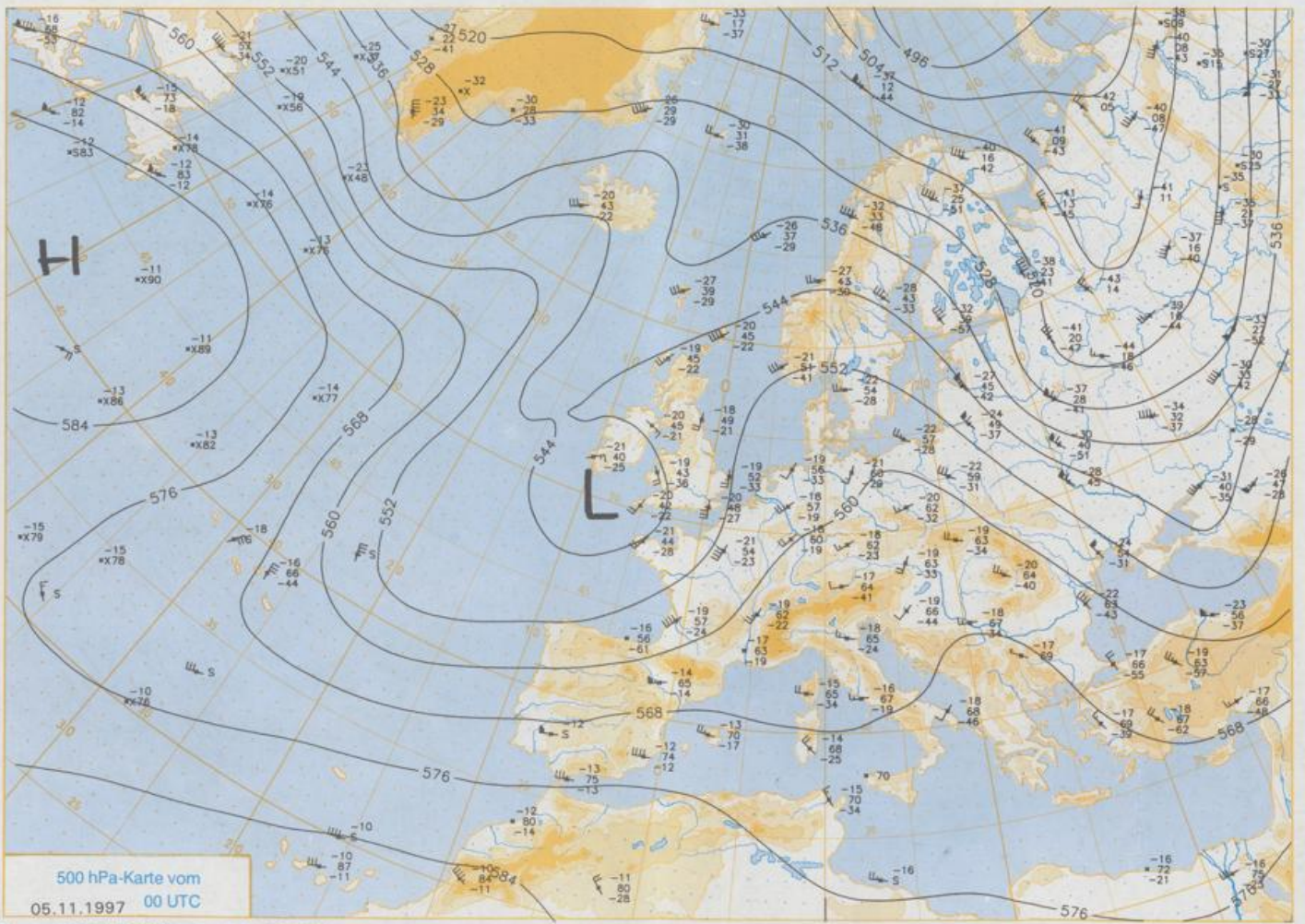
Im Süden und in der Osthälfte wird starke Bewölkung mit teils intensivem Regen erwartet. Im Laufe des Nachmittags zieht das Niederschlagsgebiet allmählich nach Osten ab, und die Bewölkung lockert wie bereits in den anderen Gebieten auf. Am Alpenrand und am Nordrand des Erzgebirges kommt es anfangs noch zu föhnigen Aufheiterungen. Dadurch steigen dort die Tageshöchsttemperaturen nochmals auf 16 bis 18 Grad. Sonst werden nach Frühtemperaturen zwischen 6 und 9 Grad nur Werte um 12 Grad erreicht. Der Wind ist anfangs im Süden und Osten mäßig bis frisch, schwächt sich aber dann allmählich etwas ab und dreht von Süd auf Südwest. In den anderen Gebieten ist der Wind nur schwach.

Weitere Aussichten für Samstag, 08.11.97

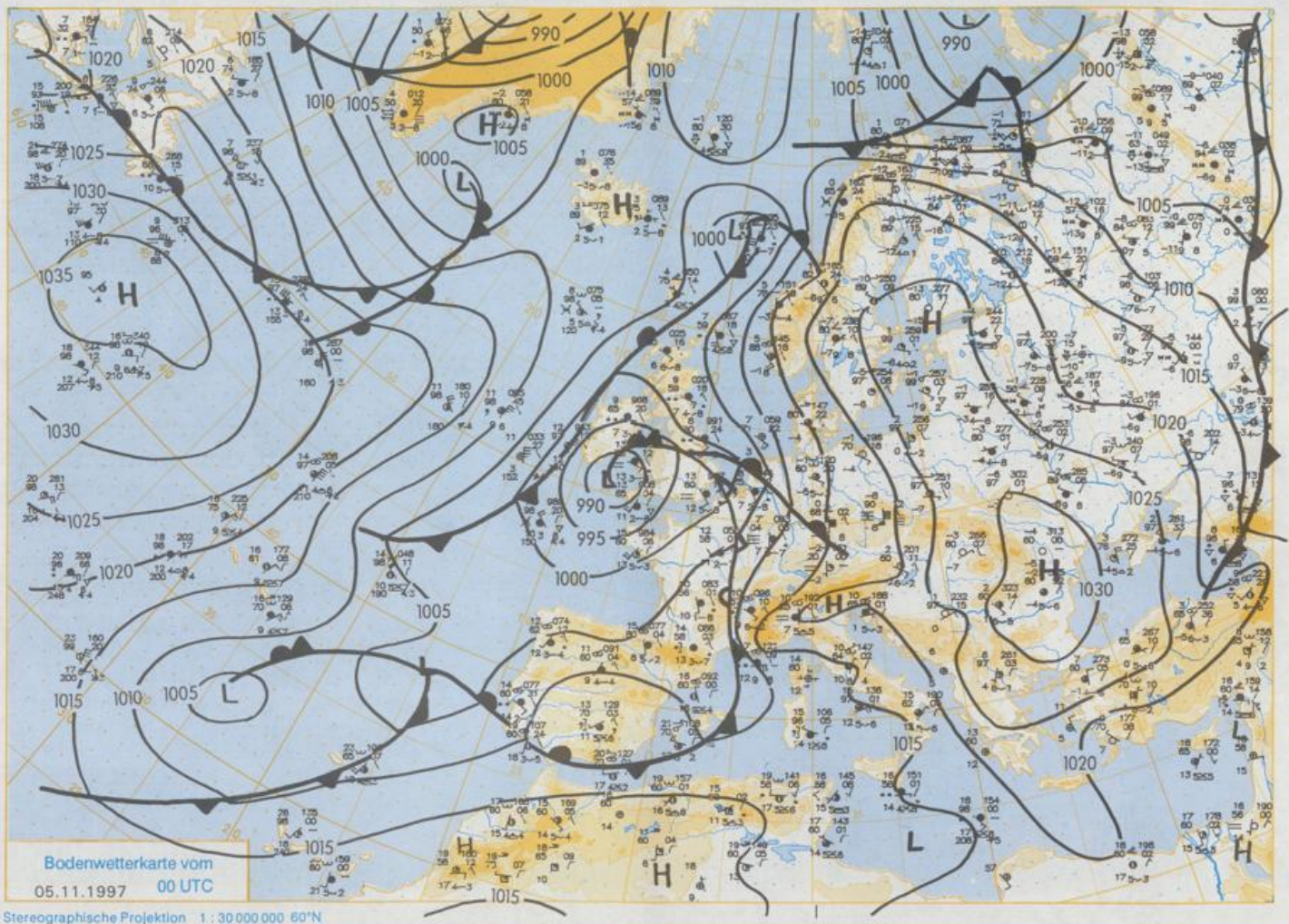
Im Südosten vielfach freundlich, sonst von Westen wieder Regen. Windig und mild.

Stereographische Projektion 1 : 60 000 000 60°N





Stereographische Projektion 1 : 30 000 000 60°N



Wettermeldungen von Mittwoch, dem 5. November 1997 06 UTC

Station	Bar.-höhe (m)	Luftdr. red.NN (hPa)	Wetter	Wind	Deutschland					Sonne Vort. Std.	RR 24h mm	Schnee höhe cm	Extremwerte der Lufttemperatur in der Dekade vom 1.11. bis 10.11. Datum					
					km/h	Luft 2 m	Temperaturen (Grad C)						Nacht 5 cm	Tmax	Tmin	Datum		
							Tau-punkt	Max Vortag	Mittel 2 m									
Helgoland	8	1005.0	stark bew.	SE	52	4.2	1.3	6.6	4.7	3.0	2	7.4		1952	15.5	2.11.1968	0.2	3.11.1980
List / Sylt	29	1006.5	leicht bew.	SE	41	0.3	-3.1	5.6	2.8	0.3	-2	6.6		1937	14.8	2.11.1968	-3.0	2.11.1955
Leck	17	1008.5	leicht bew.	ESE	26	-0.8	-3.6	6.4	2.0	-0.9	-3	6.7		1974	14.8	2.11.1984	-8.5	5.11.1995
Husum	37	1008.2	stark bew.	ESE	26	-0.3	-3.1	5.3	1.4	-1.2	-3	5.8						
Schleswig	48	1008.7	wolkig	ESE	18	-0.3	-3.3	5.2	1.9	-0.7	-2	6.4		1947	17.8	2.11.1968	-5.3	9.11.1948
Kiel	31	1009.1	stark bew.	ESE	13	0.4	-3.4	5.0	2.0	-0.2	-1	3.2		1940	19.5	2.11.1968	-4.9	10.11.1981
Westermarckd.	9	1010.4	leicht bew.	ESE	28	0.8	-2.5	5.5	2.5	0.5	-0	6.0						
Arkona	42	1014.5	leicht bew.	SE	39	2.3	-1.2	5.5	4.2	2.2	1	6.1	0.0	1951	17.8	1.11.1968	-2.4	7.11.1970
Norderney	16	1004.5	Regen	SE	22	1.6	-1.4	5.9	2.0	-0.1	-1	6.7	0.1	1947	16.2	2.11.1968	-2.7	2.11.1955
Bremerhaven	11	1006.6	Sprühregen	SE	18	1.8	-2.8	6.9	2.3	-0.2	-2	8.8	0.0	1949	18.4	2.11.1968	-4.3	2.11.1966
Cuxhaven	12	1007.0	stark bew.	SE	22	1.1	-3.8	5.8	2.8	0.4	-1	7.4		1946	18.3	2.11.1968	-3.5	8.11.1970
Hamburg/Flugh.	15	1008.6	bedeckt	SE	21	0.6	-3.9	5.4	1.8	-0.9	-2	5.8		1891	20.2	2.11.1968	-7.0	1.11.1956
Lübeck	15	1009.5	stark bew.	ESE	17	-0.4	-3.7	4.9	0.2	-2.0	-6	5.6		1890	19.8	1.11.1968	-7.3	10.11.1921
Boltenhagen	17	1010.5	leicht bew.	ESE	33	0.2	-2.2	3.9	2.2	0.1	-1	4.8		1951	19.1	1.11.1968	-5.2	3.11.1966
Schwerin	68	1010.3	leicht bew.	ESE	17	-0.5	-3.9	4.7	1.4	-0.8	-2	4.8		1946	19.1	1.11.1968	-5.7	5.11.1949
Warnemünde	10	1011.2	wolklos	SE	30	-0.8	-3.9	4.2	1.8	-0.8	-2	5.6		1951	19.5	1.11.1968	-4.4	2.11.1966
Teterow	50	1012.5	leicht bew.	ESE	24	-1.8	-3.8	3.5	0.3	-2.0	-3	4.7		1947	19.8	1.11.1968	-4.9	5.11.1949
Barth	7	1012.9	leicht bew.	ESE	13	-1.3	-4.5	4.6	1.2	-1.3	-3	6.7		1967	21.8	1.11.1968	-6.7	8.11.1970
Greifswald	6	1014.0	leicht bew.	ESE	18	-1.2	-4.2	4.7	1.0	-1.3	-3	6.9		1951	19.0	1.11.1968	-4.4	7.11.1970
Ueckermünde	7	1015.7	leicht bew.	E	15	-2.2	-4.2	5.9	0.8	-2.3	-5	7.0		1951	19.0	1.11.1968	-6.4	1.11.1966
Emden	5	1004.4	Sprühregen	SE	18	1.7	0.7	5.8	1.8	-1.0	-2	8.7	0.1	1947	17.6	2.11.1968	-4.8	1.11.1956
Oldenburg	20	1005.9	Regen	ESE	13	1.3	0.0	6.3	2.0	0.1	-3	8.5	0.1					
Bremen/Flugh.	5	1006.4	Sprühregen	ESE	17	1.2	-0.5	6.9	2.2	0.2	-1	8.8	0.0	1890	19.4	1.11.1968	-8.8	10.11.1908
Soltau	78	1008.2	Regen	ESE	11	0.3	-1.7	5.9	0.9	-1.4	-3	8.7	0.3	1947	19.0	1.11.1968	-7.5	3.11.1949
Boizenburg	46	1009.7	bedeckt	SE	24	0.0	-4.2	4.6	0.4	-1.7	-2	5.4		1951	20.1	1.11.1968	-6.6	1.11.1956
Lüchow	18	1009.9	Regen	ESE	11	1.4	-2.5	5.3	0.8	-0.9	-3	7.6	0.0	1955	21.1	1.11.1968	-7.7	1.11.1956
Seehausen/Altm.	23	1011.3	Regen	SE	18	0.5	-3.2	5.2	0.4	-1.6	-3	7.7	0.0					
Marnitz	85	1011.2	stark bew.	ESE	24	-0.3	-4.0	3.7	0.0	-1.4	-3	4.3		1951	19.8	1.11.1968	-6.6	1.11.1956
Neuruppin	39	1012.5	stark bew.	ESE	21	0.6	-2.7	4.9	1.0	-0.6	-2	8.3		1958	18.7	1.11.1968	-5.8	8.11.1970
Neubrandenburg	80	1013.5	leicht bew.	ESE	22	-1.7	-3.3	3.5	0.5	-1.8	-3	5.0						
Angermünde	55	1014.4	stark bew.	SE	15	-0.9	-3.9	4.8	0.0	-1.2	-3	6.9		1951	21.1	1.11.1968	-7.6	1.11.1956
Lingen	26	1004.5	Regen	SSE	9	5.3	5.0	7.5	2.8	2.0	0	8.5	0.3	1951	18.5	1.11.1968	-7.1	4.11.1980
Münst.-Osn./Flugh.	53	1005.8	Regen	ESE	11	5.9	5.8	8.1	3.6	2.8	1	8.5	0.5					
Osnabrück	97	1005.6	Sprühregen	SSE	17	6.3	6.0	6.5	2.2	1.4	-1	8.0	0.3	1952	20.2	1.11.1968	-6.6	4.11.1980
Diepholz	43	1005.8	Sprühregen	ESE	13	3.8	3.5	5.8	1.3	-0.1	-2	8.8	0.0	1952	19.6	1.11.1968	-7.0	4.11.1980
Bad Salzuflen	139	1006.5	bedeckt	SSE	9	4.9	3.2	6.3	2.4	1.6	-2	8.4	0.3	1935	20.7	1.11.1968	-6.0	4.11.1941
Hannover/Flugh.	59	1007.2	Regen	ESE	13	1.5	0.4	5.3	2.0	1.1	-1	8.5	0.4	1936	20.6	1.11.1968	-8.3	4.11.1980
Braunschweig	88	1008.9	Regen	SE	13	1.5	0.7	4.9	1.7	0.7	-1	7.5	2	1891	21.5	1.11.1968	-8.5	8.11.1908
Gardleien	48	1009.5	Regen	ESE	5	0.9	-1.4	5.8	0.6	-1.1	-2	7.7	0.7	1947	20.8	1.11.1968	-8.3	1.11.1956
Magdeburg	85	1010.4	Sprühregen	SE	13	1.3	-0.2	5.9	1.4	-0.4	-1	8.4	0.2	1893	21.5	5.11.1899	-8.3	10.11.1908
Potsdam	100	1012.8	stark bew.	ESE	18	-0.1	-3.3	3.9	0.2	-1.6	-3	6.9		1876	20.5	1.11.1968	-8.8	10.11.1908
Berlin-Temp.	49	1013.6	wolkig	ESE	17	0.2	-3.5	4.7	0.7	-1.1	-2	8.1		1947	19.8	1.11.1968	-8.0	1.11.1956
Lindenberg	104	1014.1	stark bew.	ESE	17	-1.1	-3.9	4.4	0.1	-1.2	-2	5.2		1947	19.8	1.11.1968	-8.0	1.11.1956
Manschnow	16	1014.5	stark bew.	E	17	-0.9	-3.3	4.2	-0.2	-2.0	-4	7.3						
Düsseldorf/Flugh.	41	1005.6	stark bew.	SSE	21	8.7	7.2	10.1	5.4	5.4	4	8.5	0.0	1889	18.6	5.11.1894	-6.7	5.11.1955
Bocholt	24	1004.1	Regen	S	13	8.2	6.8	8.9	5.1	3.7	2	8.5	0.3	1947	19.7	7.11.1955	-7.8	8.11.1980
Essen	161	1005.7	bedeckt	SSE	24	8.6	7.3	10.1	5.2	4.8	4	7.1	0.5	1935	20.2	4.11.1994	-5.8	4.11.1980
Luedenscheid	392	1006.6	bedeckt	SSE	4	7.1	6.3	7.7	4.5	3.8	2	5.0	0.5					
Kehler Asten	859	-	Regen	SSW	24	2.2	2.2	1.7	-0.8	-0.6	-2	5.0	1	1955	17.6	7.11.1965	-9.8	3.11.1980
Bad Lippspringe	158	1006.8	Regen	SSE	13	7.0	4.7	5.6	3.9	3.1	1	7.6	1	1951	20.1	2.11.1968	-7.2	8.11.1980
Kassel	233	1008.9	stark bew.	S	4	1.1	3.0	5.1	3.0	1.7	-1	4.6	0.5	1951	20.7	1.11.1968	-5.0	5.11.1988
Göttingen	171	1009.1	bedeckt	ESE	15	-4.2	2.4	5.1	1.6	1.0	-1	5.7	1	1947	20.6	1.11.1968	-11.0	2.11.1949
Leinefelde	356	1010.0	bedeckt	ESE	8	2.3	0.6	3.4	0.2	0.1	-1	6.1	0.5	1957	19.7	1.11.1968	-8.4	2.11.1980
Braunlage	610	1010.0	bedeckt	WSW	8	1.6	1.1	3.6	-1.6	-2.1	-5	7.6	3	1936	18.8	9.11.1983	-8.6	3.11.1980
Brooken	1153	-	Regen	SW	74	2.1	1.8	2.5	-3.7	-4.7	-5	2.2	R	1951	17.0	2.11.1968	-13.0	3.11.1980
Artern	166	1010.7	stark bew.	still	2.3	1.5	5.6	1.0	-0.4	-3	7.5	0.9	1954	21.8	1.11.1968	-7.6	1.11.1956	
Leipzig/Flugh.	149	1010.9	stark bew.	SE	15	2.6	-1.2	4.8	0.7	-0.7	-2	8.2	0.0	1951	21.3	1.11.1968	-8.0	1.11.1956
Wittenberg	106	1012.0	wolkig	ESE	13	1.2	-2.9	4.7	0.4	-0.3	-1	8.6	0.0	1951	21.2	1.11.1968	-8.4	1.11.1956
Oschatz	152	1012.5	Regen	ESE	11	1.2	-2.0	6.3	0.4	-1.4	-3	8.2	0.0					
Dresden/Flugh.	232	1013.4	wolkig	SSE	33	2.1	-3.5	6.0	2.2	1.8	-1	8.7		1917	19.1	2.11.1945	-7.7	1.11.1956
Doberlug-Kir.	100	1013.1	stark bew.	SE	13	0.5	-3.7	5.0	0.2	-1.2	-3	8.4		1951	17.8	1.11.1968	-9.8	1.11.1956
Cottbus	70	1013.9	wolkig	E	11	-0.7	-2.8	5.0	0.7	-0.8	-2	5.9		1951	19.8	3.11.1968	-9.0	1.11.1956
Görlitz	238	1014.8	leicht bew.	SE	4	-0.9	-4.0	4.0	-0.8	-2.3	-5	8.7		1951	18.4	3.11.1968	-7.8	1.11.1956
Aachen	205	1004.7	stark bew.	SSW	15	10.9	8.9	13.1	7.8	6.7	6	5.7	2	1891	22.1	4.11.1994	-6.9	9.11.1908
Nuerbg.-Barw.	486	1006.4	Sprühregen	SSW	15	7.8	7.7	4.8	2.6	3.1	3	2.3	0.8					
Köln-Bonn/Flugh.	100	1006.2	Regen	SE	18	7.6	6.9	8.8	4.2	3.7	3	4.6	4	1957	20.2	1.11.1968	-10.1	3.11.1980
Bendorf	129	1007.8</																