

Amtsblatt des Deutschen Wetterdienstes

D 7311 A
ISSN 0936-5818

Schutzgebühr monatlich DM 30,25
einschließlich Versandkosten,
Einzelpreis DM 1,25
zuzüglich Versandkosten

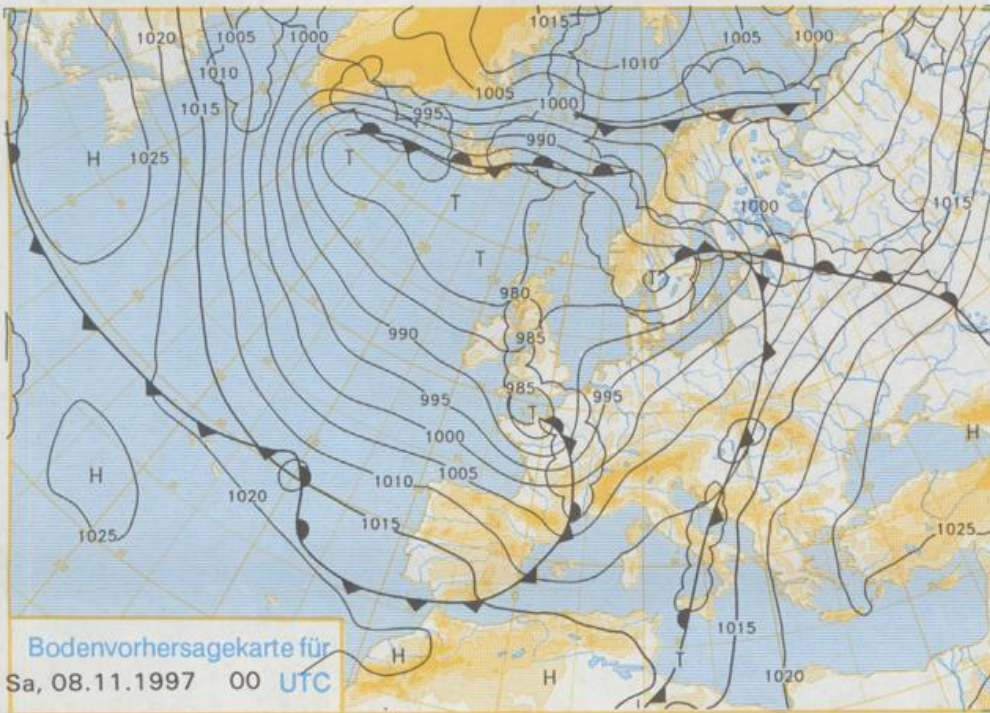
Druck und Verlag: Deutscher Wetterdienst
Frankfurter Straße 135, 63067 Offenbach
Postanschrift: 63004 (Postfach), Telefon: (069) 80 62 - 22 83
Telex: 4152871, Telefax: (069) 80 62 - 24 84
LZB: BLZ 505 000 00 Kto.-Nr.: 505 01004

Erscheint täglich; nur Postbezug

Jahrgang 1997

Donnerstag, den 06. November

Nummer: 310



Deutschland-Vorhersage für Samstag, 08.11.97

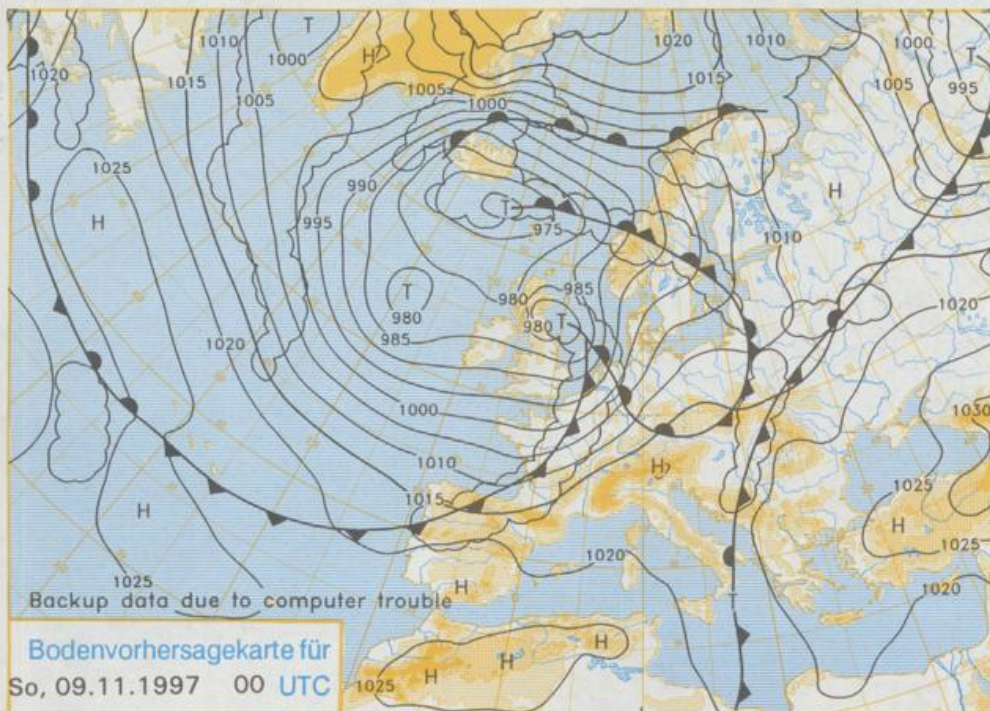
Tiefausläufer überqueren Deutschland rasch nordostwärts und halten den unbeständigen Witterungscharakter aufrecht. Dabei wird relativ milde Luft herangeführt.

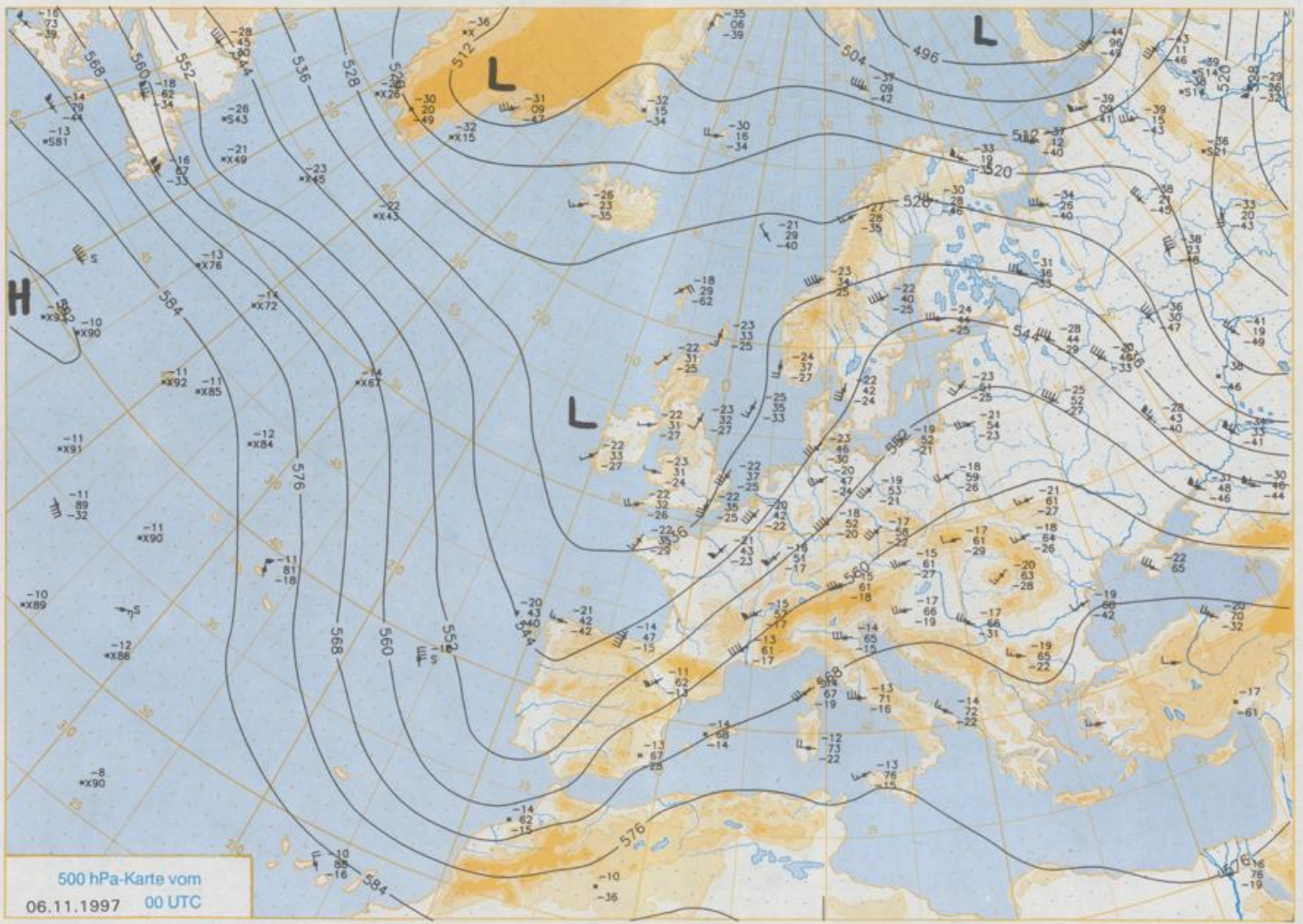
Nach frostfreier Nacht ist es am Samstag wolkig, vorübergehend stark bewölkt, und es regnet gelegentlich. Der Wind frischt im Tagesverlauf im Nordwesten und Norden stark auf und weht in Böen stürmisch aus Südwest. Sonst ist der Wind mäßig bis frisch. Die Temperaturen steigen auf 8 bis 12°C.

Weitere Aussichten für Sonntag, 09.11.97

Es kommt erneut Regen auf, die Temperaturen ändern sich wenig.

Stereographische Projektion 1 : 60 000 000 60°N





Stereographische Projektion 1 : 30 000 000 60°N

Wettermeldungen von Donnerstag, dem 6. November 1997 06 UTC

Station	Bar.- höhe (m)	Luftdr. red.NN (hPa)	Wetter	Wind km/h	Temperaturen (Grad C)					Nacht 2m 5cm	Sonne Vort. Std.	RR 24h mm	Schnee höhe cm	Extremwerte der Lufttemperatur in der Dekade vom 1.11. bis 10.11.					
					Luft		Taufpunkt		Mittel					Min		Tmax		Tmin	
					2m	5m	2m	5m	Vortag					2m	5m	Datum	Datum		
Helgoland	8	990.6	Regen	SE	39	9.2	8.8	10.1	7.9	8.9	9	.	.	1952	15.5	2.11.1968	0.2	3.11.1980	
List / Sylt	29	991.5	Nebel	ESE	22	5.7	5.7	4.3	3.2	4.2	4	0.9	.	1937	14.8	2.11.1968	-3.0	2.11.1955	
Leck	17	993.0	Nebel	ESE	17	6.3	6.1	5.8	4.1	5.1	5	.	.	1974	14.8	2.11.1984	-6.5	5.11.1995	
Husum	37	992.7	Nebel	ESE	15	6.0	5.8	4.8	3.2	4.8	5	
Schleswig	48	993.2	Nebel	ESE	9	5.9	5.7	4.2	3.1	4.2	4	.	.	1947	17.8	2.11.1968	-5.3	9.11.1948	
Kiel	3	993.3	Regen	SE	9	6.3	5.2	4.5	3.6	4.6	4	.	.	1940	19.5	2.11.1968	-4.9	10.11.1981	
Westermarckd.	9	993.8	Regen	SE	18	6.3	5.1	4.6	3.6	4.6	4	0.3	2	
Arkona	42	996.8	Regen	S	26	4.9	4.1	3.7	3.2	3.7	3	3.0	3	1951	17.8	1.11.1968	-2.4	7.11.1970	
Norderney	16	990.1	Regen	SE	15	7.3	6.7	10.4	6.9	6.5	6	.	0.3	1947	16.2	2.11.1968	-2.7	2.11.1955	
Bremerhaven	11	991.6	Regen	SE	13	8.1	7.1	8.7	6.2	7.1	7	.	.	1949	18.4	2.11.1968	-4.3	2.11.1966	
Cuxhaven	12	991.6	Regen	SSE	13	7.5	6.5	7.5	5.4	6.8	5	.	.	1946	18.3	2.11.1968	-3.5	8.11.1970	
Hamburg/Flugh.	15	992.8	Regen	SE	11	7.1	6.3	5.4	4.2	5.2	4	.	.	1891	20.2	2.11.1968	-7.0	1.11.1956	
Lübeck	17	993.2	Regen	SE	13	5.7	5.3	4.4	3.5	3.8	1	.	.	1890	19.8	1.11.1968	-7.3	10.11.1921	
Boltenhagen	17	993.2	Regen	SE	18	5.6	4.8	4.0	3.1	4.0	4	.	.	1951	19.1	1.11.1968	-5.2	3.11.1966	
Schwerin	68	993.9	Regen	SE	9	5.5	4.4	4.2	3.1	4.2	4	.	.	1946	19.1	1.11.1968	-5.7	5.11.1949	
Warnemünde	10	994.5	Regen	SSE	17	5.4	3.9	3.0	1.9	3.0	2	.	.	1951	19.5	1.11.1968	-4.4	2.11.1966	
Teterow	50	995.6	Regen	SSE	26	4.5	4.1	2.7	1.7	2.7	2	.	.	1947	18.6	1.11.1968	-4.9	5.11.1949	
Barth	7	995.4	Regen	SE	9	4.4	3.2	1.7	1.0	1.7	1	1.5	5	1967	21.8	1.11.1968	-6.7	8.11.1970	
Graifswald	6	996.6	Regen	SSE	17	3.9	3.1	2.0	1.5	2.9	1	0.6	4	1951	19.6	1.11.1968	-4.4	7.11.1970	
Ueckermünde	7	998.4	Regen	SE	11	3.6	2.9	3.7	2.2	3.4	3	0.1	5	1951	19.0	1.11.1968	-6.4	1.11.1966	
Emden	5	989.6	Regen	SE	13	7.8	7.7	11.5	7.0	6.0	4	.	0.4	1947	17.6	2.11.1968	-4.8	1.11.1956	
Oldenburg	20	990.9	Regen	SE	15	8.5	7.5	10.5	7.0	6.6	5	
Bremen/Flugh.	5	991.6	Regen	SE	13	7.6	7.1	10.0	6.3	5.9	5	.	.	1890	19.4	1.11.1968	-8.8	10.11.1908	
Soltau	78	992.8	Regen	SSE	9	7.6	7.2	7.2	5.1	5.7	4	.	.	1947	19.8	1.11.1968	-7.5	3.11.1949	
Boizenburg	46	992.8	Regen	SE	22	5.6	5.0	4.3	3.3	4.2	4	.	.	1951	20.1	1.11.1968	-6.6	1.11.1956	
Lüchow	18	994.6	Regen	SE	9	5.6	5.1	5.7	4.8	5.6	4	.	.	1955	21.1	1.11.1968	-7.7	1.11.1956	
Seehausen/Altm.	23	995.7	Regen	SE	18	4.8	4.2	5.5	4.8	4.8	4	
Marnitz	85	995.2	Regen	SE	21	4.6	3.4	4.2	3.8	4.2	3	.	.	1951	19.8	1.11.1968	-6.6	1.11.1956	
Neuruppin	39	996.3	Regen	ESE	13	4.6	3.7	6.6	4.9	4.6	4	.	.	1958	18.7	1.11.1968	-5.8	8.11.1970	
Neubrandenburg	80	996.6	Regen	SSE	15	4.0	2.9	3.7	2.4	3.6	3	
Angermünde	55	997.8	Regen	SE	15	4.3	2.2	4.7	3.2	3.8	3	.	.	1951	21.1	1.11.1968	-7.6	1.11.1956	
Lingen	26	990.2	stark bew.	SSE	11	9.2	8.9	12.4	9.0	8.4	7	0.5	1	1951	18.5	1.11.1968	-7.1	4.11.1980	
Münst.-Osn./Flugh.	53	990.9	stark bew.	SE	9	8.3	8.2	11.3	8.0	7.4	6	0.3	3	
Osnabrück	97	990.6	stark bew.	SSE	9	8.9	8.5	11.0	8.9	7.2	6	.	.	1952	20.2	1.11.1968	-6.6	4.11.1980	
Diepholz	43	991.0	Regen	E	9	8.4	8.2	11.0	7.0	5.9	4	0.4	4	1952	19.6	1.11.1968	-7.0	4.11.1980	
Bad Seelze	139	991.5	Regen	SSE	9	8.0	7.2	8.6	7.4	7.3	5	.	.	1935	20.7	1.11.1968	-6.0	4.11.1941	
Hannover/Flugh.	59	992.5	Regen	SSE	5	8.1	7.3	9.8	6.6	7.6	6	.	.	1936	20.6	1.11.1968	-8.3	4.11.1980	
Braunschweig	88	993.2	Regen	SE	15	7.2	6.2	9.9	7.4	7.1	6	.	.	1891	21.5	1.11.1968	-8.5	8.11.1908	
Gardleien	48	993.8	Regen	SE	17	5.0	3.3	7.7	5.6	5.0	4	.	.	1947	21.0	1.11.1968	-9.3	1.11.1956	
Magdeburg	85	994.7	Regen	SE	13	4.9	3.9	8.1	5.8	4.8	4	.	.	1947	20.6	1.11.1968	-8.3	1.11.1956	
Potsdam	100	996.4	bedeckt	ESE	18	3.8	2.9	6.5	4.5	3.7	3	0.2	2	1893	21.5	5.11.1899	-8.3	10.11.1908	
Berlin-Temp.	49	997.2	bedeckt	ESE	13	4.8	2.3	7.0	4.9	4.6	4	.	.	1876	20.5	1.11.1968	-8.8	10.11.1908	
Lindenberg	104	997.4	Regen	E	13	4.2	1.8	6.6	3.8	3.9	3	.	0.1	1947	19.8	1.11.1968	-8.0	1.11.1956	
Manschnow	16	997.8	Regen	E	13	3.1	1.1	4.9	3.3	3.1	2	.	0.0	
Düsseldorf/Flugh.	41	990.2	stark bew.	SSE	21	10.6	9.5	12.7	10.9	10.4	10	0.7	2	1969	18.6	5.11.1994	-6.7	5.11.1995	
Bocholt	24	989.1	bedeckt	SSE	9	10.5	9.5	13.6	10.3	9.3	7	2.4	0.3	1947	19.7	7.11.1955	-7.8	8.11.1980	
Essen	161	990.3	bedeckt	SSE	21	10.2	9.1	11.9	10.4	10.0	9	0.5	2	1935	20.2	4.11.1994	-5.8	4.11.1980	
Luedenscheid	392	990.5	Regen	S	15	9.1	8.0	9.1	8.2	8.4	7	
Kahlar Asten	859	-	Regen	S	22	4.7	4.7	4.8	4.2	4.7	4	.	.	1955	17.6	7.11.1965	-9.8	3.11.1980	
Bad Lippspringe	158	991.6	stark bew.	SE	13	8.6	6.7	9.5	8.1	7.7	6	.	.	1951	20.1	2.11.1968	-7.2	8.11.1980	
Kassel	233	993.5	Regen	SSW	13	6.8	4.9	8.3	7.0	6.7	6	.	0.8	1951	20.7	1.11.1968	-5.0	5.11.1988	
Göttingen	171	993.3	stark bew.	S	11	7.6	4.0	9.2	7.1	7.2	6	.	0.0	1947	20.6	1.11.1968	-11.0	2.11.1949	
Leinefelde	356	994.3	bedeckt	ESE	2	4.8	3.0	8.0	6.5	4.8	4	0.1	0.2	1957	19.7	1.11.1968	-6.4	2.11.1980	
Braunlage	610	994.4	stark bew.	W	5	3.8	2.7	5.6	4.4	3.7	3	.	.	1936	18.8	9.11.1983	-8.6	3.11.1980	
Brocken	1153	-	stark bew.	SSW	74	3.8	3.5	4.9	3.5	1.9	2	.	.	1951	17.0	2.11.1968	-13.0	3.11.1980	
Artern	166	995.1	stark bew.	SE	9	5.7	2.7	11.2	8.0	5.4	4	1.0	2	1954	21.8	1.11.1968	-7.6	1.11.1956	
Leipzig/Flugh.	149	996.0	Regen	SE	11	5.0	2.6	10.2	6.6	4.7	4	0.1	0.7	1951	21.3	1.11.1968	-8.0	1.11.1956	
Wittenberg	106	996.4	Regen	ESE	9	4.6	1.3	7.8	4.7	4.2	3	.	0.8	1951	21.2	1.11.1968	-8.4	1.11.1956	
Oschatz	152	996.8	Regen	SE	8	4.9	2.3	9.1	5.4	3.9	2	.	0.4	0.0	
Dresden/Flugh.	232	997.3	Regen	SSE	39	6.4	1.8	6.0	4.4	4.3	3	0.7	0.0	1917	19.1	2.11.1945	-7.7	1.11.1956	
Doberlug-Kir.	100	997.0	bedeckt	S	13	6.2	1.2	7.6	5.0	5.1	4	0.1	0.1	1951	17.8	1.11.1968	-9.8	1.11.1956	
Cottbus	70	997.6	bedeckt	ESE	4	5.9	3.3	8.6	4.8	2.9	-1	1.3	0.0	1951	19.8	3.11.1968	-9.0	1.11.1956	
Görlitz	238	998.4	stark bew.	SSW	31	8.0	2.7	6.1	4.4	4.8	4	3.2	0.0	1951	18.4	3.11.1968	-7.8	1.11.1956	
Aachen	205	989.3	stark bew.	S	11	10.4	9.8	15.0	11.9	10.2	8	2.0	2	1891	22.1	4.11.1994	-6.9	9.11.1908	
Nuerbg.-Barw.	486	990.4	Regen	SSW	13	9.5	9.4	9.3	8.5	8.4	8	
Köln-Bonn/Flugh.	100	990.9	stark bew.	SE	15	10.2	9.4	10.9	9.7	9.7	8	0.2	7	1957	20.2	1.11.1968	-10.1	3.11.1980	
Bendorf	129	992.0	Regen	ESE	11	10.2	9.8	10.6	9.2	9.7	9	.	.	1951	20.3	2.11.1968	-5.2	2.11.1966	
Bad Marienberg	555	993.3	Sprühregen	SSE	22	6													