

## Amtsblatt des Deutschen Wetterdienstes

D 7311 A  
ISSN 0936-5818

Schutzgebühr monatlich DM 30,25  
einschließlich Versandkosten,  
Einzelpreis DM 1,25  
zuzüglich Versandkosten

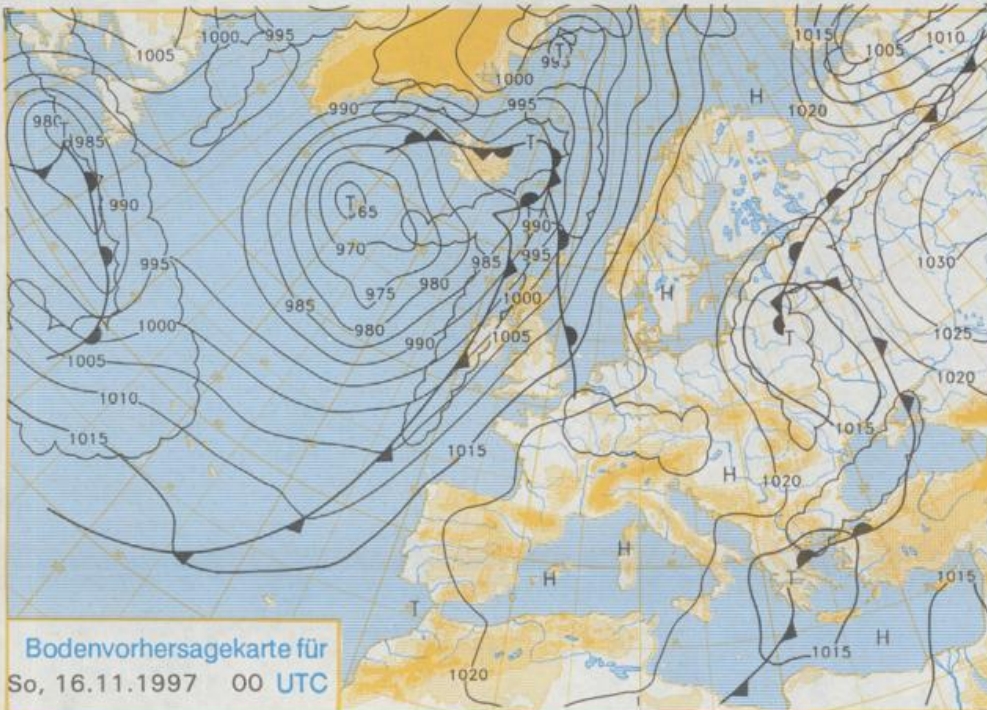
Druck und Verlag: Deutscher Wetterdienst  
Frankfurter Straße 135, 63067 Offenbach  
Postanschrift: 63004 (Postfach), Telefon: (069) 80 62 - 22 83  
Telex: 4152871, Telefax: (069) 80 62 - 24 84  
LZB: BLZ 505 000 00 Kto.-Nr.: 505 01004

Erscheint täglich; nur Postbezug

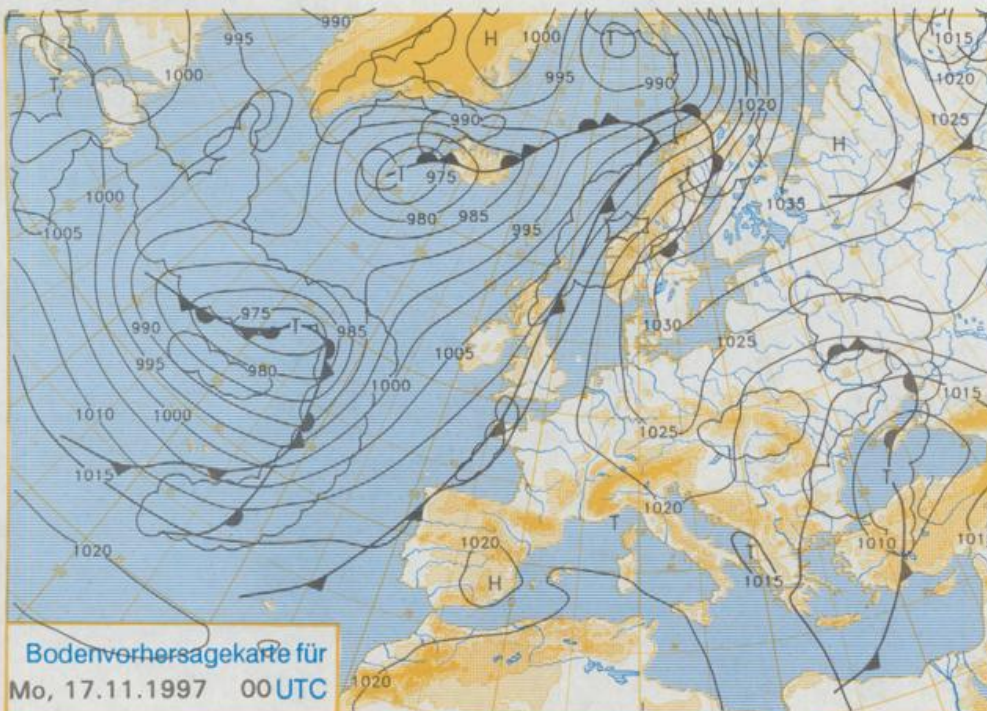
Jahrgang 1997

Freitag, den 14. November

Nummer: 318



Stereographische Projektion 1 : 60 000 000 60°N



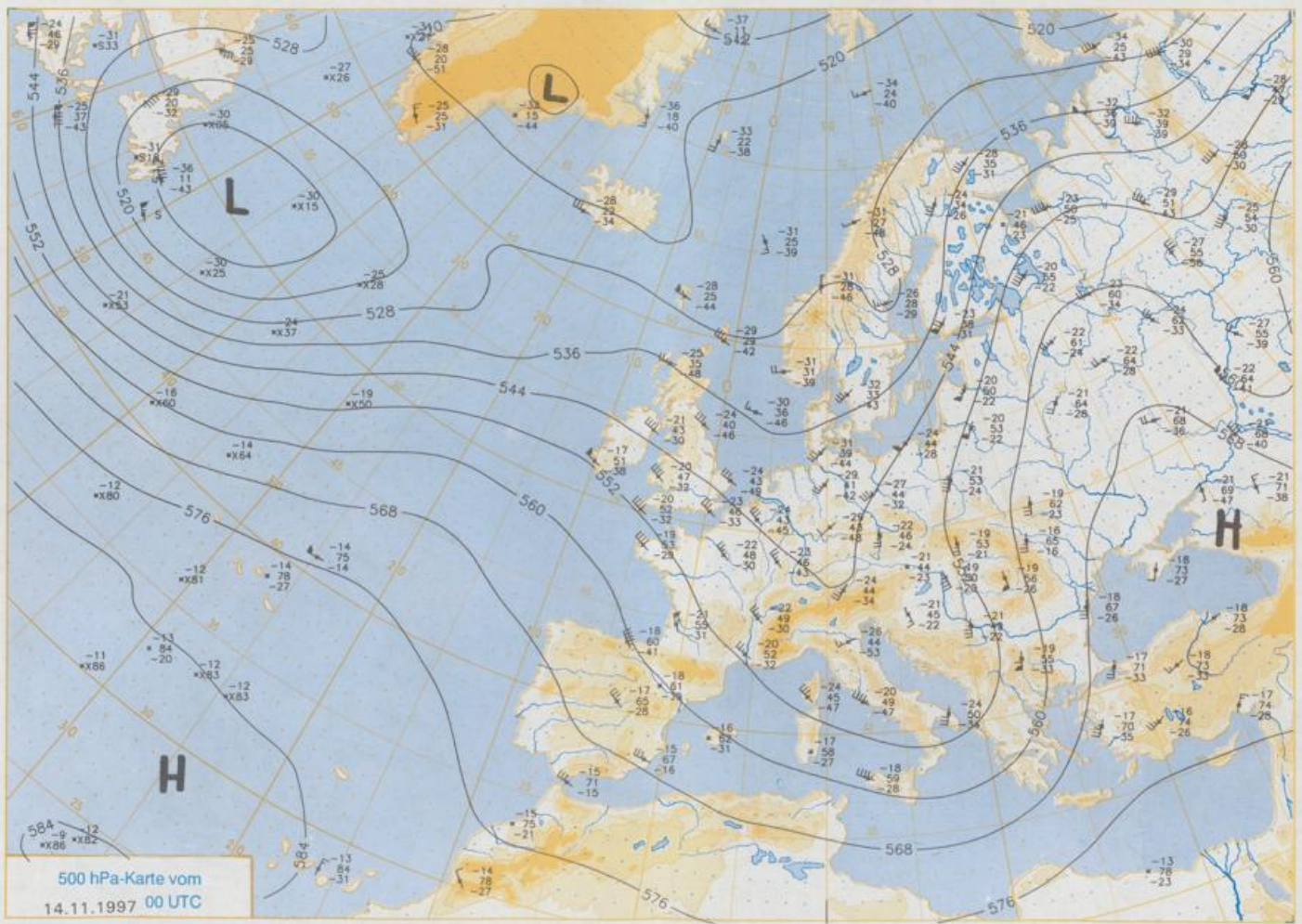
### Deutschland-Vorhersage für Sonntag, 16.11.97

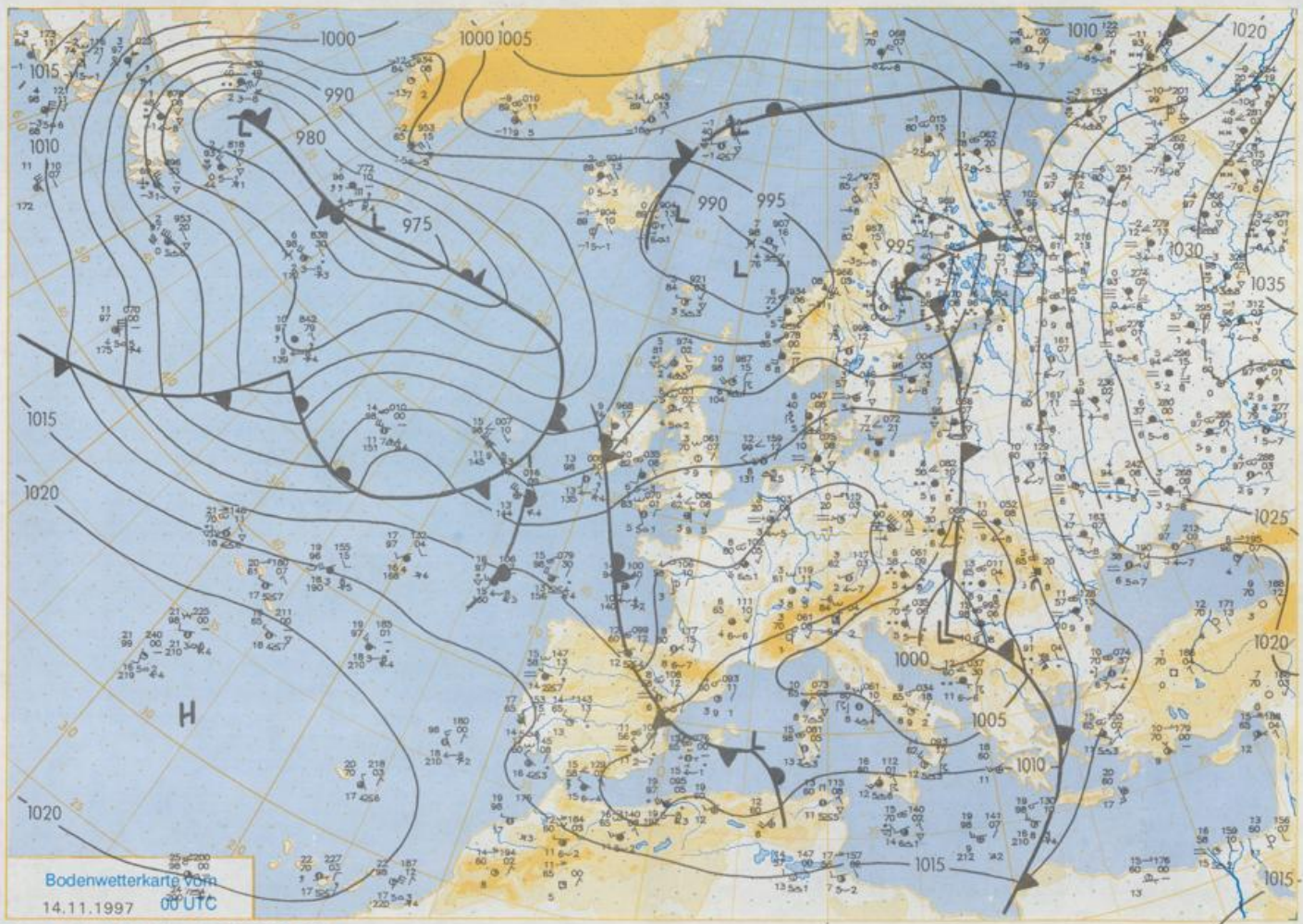
Über Nordskandinavien und der Barentssee verstärkt sich eine Hochzelle. Gleichzeitig intensiviert sich über Mitteleuropa die Hochdruckbrücke zu dem Hoch über Spanien und Nordafrika. Ein durch einen sich abschwächenden Höhentrog verursachtes Niederschlagsgebiet über Süddeutschland löst sich zögernd auf.

Anfangs wird über Süddeutschland noch starke Bewölkung und zeitweise etwas Niederschlag, der meist als Regen fällt, erwartet. Am Alpenrand können sich die starke Bewölkung und die Niederschläge auch am Tag noch halten. In den anderen Gebieten ist der Himmel teils heiter, teils aber auch hochnebelartig bedeckt. Vereinzelt kommt es zu Sprühregen. Verbreitet tritt in den Niederungen Nebel auf. Nach Frühtemperaturen zwischen 5 und -1°C werden am Tage in der Osthälfte Temperaturen zwischen 5 und 8°C, in der Westhälfte zwischen 7 und 11°C erreicht. Der Wind weht meist schwach aus östlichen Richtungen.

### Weitere Aussichten für Montag, 17.11.97

Teils heiter, teils neblig-trüb. Tagestemperaturen zwischen 3 und 8°C, gebietsweise leichter Nachtfrost.





Stereographische Projektion 1 : 30 000 000 60°N

Wettermeldungen von Freitag, dem 14. November 1997 06 UTC

Station	Bar.- höhe (m)	Luftdr. red.NN (hPa)	Wetter	Deutschland										Extremwerte der Lufttemperatur der Dekade vom 11.11. bis 20.11.		
				Wind km/h	Temperatur(en) (Grad C)				Nacht 2 m 5 cm	Sonne Vort. Std.	RR 24h mm	Schnee höhe cm	in seit	Tmax Datum	Tmin Datum	
					Luft 2 m	Tau- punkt	Max Vortag	Mittel Min								
Helgoland	8	1009.5	bedeckt	SSW	31	6.1	4.3	10.8	9.2	6.0	6	3.2	0.1	1952	13.6 12.11.1977	-2.6 18.11.1965
List / Sylt	29	1008.6	wolkig	SSW	21	7.1	5.4	9.9	7.0	6.0	4	4.6	0.6	1937	13.2 11.11.1977	-4.4 16.11.1965
Leck	17	1009.7	stark bew.	SSW	18	6.3	4.9	9.4	5.4	2.9	1	0.8	0	1974	13.2 11.11.1977	-7.4 20.11.1988
Husum	37	1010.1	bedeckt	SSW	21	4.8	4.2	10.4	7.3	4.7	5	2.4	2			
Schleswig	48	1010.6	stark bew.	WSW	15	4.9	4.4	9.6	7.0	4.9	5	1.6	1	1947	14.6 11.11.1986	-7.7 16.11.1965
Kiel	31	1010.3	bedeckt	SW	11	5.9	3.9	9.1	6.8	5.7	4	2.8	2	1940	15.4 11.11.1986	-6.2 14.11.1983
Westermarkdf.	9	1010.2	stark bew.	WSW	22	6.8	4.9	8.0	7.3	6.2	6	1.9	4			
Arkona	42	1010.8	stark bew.	WNW	17	7.0	5.0	6.1	7.9	6.8	6		2	1951	13.0 11.11.1986	-7.5 17.11.1965
Norderney	16	1009.9	wolkenlos	S	18	5.2	3.7	7.2	6.5	4.5	4	0.4		1947	13.7 12.11.1977	-4.8 18.11.1965
Bremerhaven	11	1010.9	bedeckt	SW	18	4.3	3.6	7.0	6.7	4.0	4	0.4		1949	16.3 11.11.1986	-5.9 15.11.1968
Cuxhaven	12	1010.7	bedeckt	SW	15	4.1	3.2	9.3	7.1	4.1	4	1.6		1946	16.3 11.11.1986	-5.4 19.11.1965
Hamburg/Flugh.	15	1010.3	stark bew.	W	5	5.8	3.9	8.7	7.1	5.8	6	0.1	0.9	1891	16.3 11.11.1986	-11.0 17.11.1919
Lübeck	15	1010.7	bedeckt	SW	5	6.2	4.5	9.4	6.9	6.2	6	0.4	5	1890	16.0 11.11.1986	-14.3 17.11.1919
Boitenhagen	17	1010.9	stark bew.	SW	5	6.2	4.8	9.2	7.1	6.0	5	1.1	13	1951	15.8 17.11.1986	-7.7 17.11.1965
Schwerin	68	1011.0	bedeckt	SW	5	5.9	4.2	8.2	6.5	5.5	4	0.2	6	1946	15.4 11.11.1986	-8.3 19.11.1965
Wernemünde	10	1010.4	stark bew.	SW	8	6.7	4.9	7.9	7.3	6.5	5		3	1951	14.8 11.11.1986	-9.3 18.11.1965
Teterow	50	1011.1	bedeckt	SW	8	5.3	5.1	7.7	6.1	4.7	3			1947	14.5 11.11.1986	-8.9 18.11.1965
Barth	7	1010.3	stark bew.	SSW	4	6.2	4.9	7.6	7.1	4.9	4		8	1967	16.0 12.11.1969	-7.7 20.11.1971
Greifswald	6	1010.9	Sprühregen	SSW	8	6.1	4.3	7.6	6.3	5.1	3		0.7	1951	15.4 11.11.1986	-9.5 17.11.1965
Ueckermünde	7	1011.8	bedeckt	WSW	8	5.3	4.6	7.2	5.9	4.9	4		0.6	1951	14.6 11.11.1977	-11.6 17.11.1965
Emden	5	1010.0	bedeckt	SSW	18	5.3	3.4	7.4	5.8	4.0	2		0.0	1947	14.7 19.11.1970	-11.1 16.11.1965
Oldenburg	20	1010.1	bedeckt	SW	8	5.3	3.1	7.4	6.1	3.5	4					
Bremen/Flugh.	5	1011.5	bedeckt	WSW	15	4.1	2.8	7.6	6.7	3.9	4	0.3		1890	16.6 16.11.1895	-11.7 17.11.1919
Soitze	78	1011.5	stark bew.	SW	9	3.8	2.6	7.6	6.4	3.8	4	0.3	0.0	1947	15.7 11.11.1986	-11.1 16.11.1965
Boizenburg	46	1011.8	bedeckt	SSW	5	5.5	3.6	8.0	6.4	5.5	5	0.5	4	1951	15.2 15.11.1974	-8.1 15.11.1965
Lüchow	18	1011.7	bedeckt	WSW	8	5.7	4.3	8.2	6.5	5.7	5		2	1955	15.5 15.11.1974	-10.0 15.11.1965
Seehausen/Altm.	23	1012.2	stark bew.	WSW	8	5.3	4.2	7.9	5.4	4.5	3		3			
Marnitz	85	1011.5	bedeckt	WSW	4	5.5	4.0	7.6	5.6	4.5	3		7	1951	15.0 11.11.1986	-10.7 15.11.1965
Neuruppin	39	1011.6	stark bew.	still		4.0	3.5	7.7	5.2	2.6	-1		0.0	1958	15.1 11.11.1977	-6.6 20.11.1971
Neubrandenburg	80	1011.4	bedeckt	SW	5	4.8	3.8	7.2	5.6	4.7	3		0.2			
Angermünde	55	1011.2	stark bew.	WNW	5	4.3	3.6	7.4	6.2	4.1	2	0.1	0.0	1951	15.1 11.11.1977	-10.8 17.11.1965
Lingen	26	1010.9	stark bew.	S	9	5.6	4.4	7.2	5.2	5.0	5			1951	16.7 15.11.1986	-8.1 16.11.1965
Münst.-Osn./Flugh.	53	1011.0	stark bew.	SE	4	3.2	3.0	7.7	4.0	0.4	-3					
Osnabrück	97	1011.4	wolkig	E	4	1.9	1.3	7.6	4.9	1.3	-2	0.2		1952	17.0 15.11.1986	-6.8 14.11.1983
Diepholz	43	1011.1	stark bew.	S	2	3.0	2.8	7.5	6.5	0.5	-2			1952	17.1 15.11.1986	-14.0 17.11.1952
Bad Salzuflen	139	1011.6	bedeckt	SW	4	3.4	2.8	7.4	4.7	0.6	-2			1935	18.1 15.11.1986	-7.4 17.11.1965
Hannover/Flugh.	59	1011.9	stark bew.	N	2	0.5	0.0	7.8	4.4	-1.1	-3	0.1	0.2	1936	18.0 13.11.1938	-11.1 17.11.1952
Braunschweig	88	1012.5	leicht bew.	S	4	0.6	0.0	8.5	5.2	0.5	-2	1.7		1891	16.9 16.11.1895	-16.3 17.11.1919
Gardelegen	48	1011.3	stark bew.	SW	5	4.4	3.3	7.8	5.0	3.5	1		1	1947	16.3 11.11.1986	-10.0 14.11.1983
Magdeburg	85	1012.5	stark bew.	still		0.5	-0.3	8.0	5.0	0.1	-3	0.1	0.3	1947	17.1 20.11.1994	-11.0 17.11.1952
Potsdam	100	1012.1	stark bew.	W	9	3.0	2.7	7.3	5.9	2.4	-0		0.0	1893	16.5 16.11.1895	-12.0 18.11.1919
Berlin-Temp.	49	1012.1	stark bew.	WSW	8	5.5	4.3	7.9	6.8	4.5	2	0.1	0.0	1876	16.3 11.11.1977	-13.5 18.11.1919
Lindenberg	104	1011.7	stark bew.	NW	4	4.3	3.5	7.1	5.8	4.0	2	0.1	0.0	1947	15.7 12.11.1969	-10.4 18.11.1965
Manschnow	16	1010.8	stark bew.	NW	5	4.6	4.0	7.3	6.3	4.5	4	0.4	0.0			
Düsseldorf/Flugh.	41	1011.5	leicht bew.	SSE	17	3.9	2.1	8.7	6.4	3.1	-0	0.5		1969	18.9 12.11.1995	-8.1 15.11.1983
Bocholt	24	1010.7	bedeckt	S	5	4.4	3.5	7.0	4.6	0.4	-1		0.0	1947	17.0 11.11.1995	-7.6 15.11.1983
Essen	161	1011.6	wolkig	S	13	4.3	2.5	7.5	5.8	3.4	0	0.1		1935	18.6 12.11.1995	-6.7 16.11.1965
Luedenscheid	392	1012.2	wolkig	still		-1.2	-1.8	7.1	4.3	-1.9	-3	1.6				
Kahler Asten	859	-	leicht bew.	W	17	-0.5	-1.0	3.3	1.3	-0.6	-5	1.5	0.0	1955	13.1 18.11.1967	-11.7 16.11.1965
Bad Lipspringe	158	1012.1	leicht bew.	S	8	1.8	1.3	7.7	4.5	0.2	-3	0.2	0.1	1951	17.5 15.11.1986	-8.1 16.11.1965
Kassel	233	1012.8	Nebel	SSW	8	1.2	1.2	9.9	4.4	-0.2	-3	3.8	0.2	1951	16.4 15.11.1974	-6.6 15.11.1983
Göttingen	171	1013.0	Nebel	E	5	0.2	-0.2	8.3	3.9	-0.9	-3	1.8	0.1	1947	16.5 15.11.1974	-9.6 17.11.1952
Leinefelde	356	1013.2	gef. Nebel	still		-2.0	-2.5	6.3	3.3	-2.2	-4	1.5	1	1957	15.0 11.11.1977	-11.3 20.11.1971
Brannlage	610	1012.7	leicht bew.	WNW	5	-1.4	-1.4	4.1	0.7	-2.2	-6	0.1	3	1936	15.5 20.11.1959	-12.2 15.11.1965
Brocken	1153	-	in Wolken	W	30	-1.4	-1.7	-0.1	-1.3	-2.2	-5		4	1951	12.9 20.11.1959	-13.6 15.11.1968
Artern	185	1013.4	gef. Nebel	W	2	-1.1	-1.9	7.9	4.0	-1.9	-4	0.3	0.5	1954	15.7 15.11.1974	-10.2 17.11.1965
Leipzig/Flugh.	149	1013.1	Nebel	S	5	-1.1	-1.8	8.5	6.2	-1.4	-3	1.0	0.1	1951	16.7 12.11.1977	-8.6 17.11.1965
Wittenberg	106	1012.4	stark bew.	NW	2	2.6	1.7	8.1	6.0	1.8	-1		0.0	1951	15.6 12.11.1969	-9.9 20.11.1993
Dachatz	152	1012.7	bedeckt	still		3.4	2.7	7.9	6.4	2.2	-1	0.1	0.0			
Dresden/Flugh.	232	1012.4	stark bew.	NW	8	3.5	3.0	8.2	6.9	3.3	1	0.2	0.0	1917	17.9 12.11.1969	-9.8 20.11.1971
Doberslug-Kir.	100	1012.4	bedeckt	W	2	1.1	0.0	8.1	6.6	-0.1	-2	0.2	0.0	1951	16.1 17.11.1986	-11.0 14.11.1983
Cottbus	70	1011.9	bedeckt	W	5	4.1	3.5	9.1	6.8	1.6	-1	0.4	0.0	1951	16.8 12.11.1969	-10.4 14.11.1983
Görlitz	238	1011.1	bedeckt	NNW	8	4.2	2.6	8.5	6.4	4.2	4	1.3		1951	15.9 11.11.1977	-10.5 14.11.1983
Aachen	205	1011.0	leicht bew.	S	9	3.5	2.1	9.9	5.5	2.9	-0	3.9		1891	18.5 16.11.1895	-8.4 20.11.1909
Nuerbg.-Barw.	486	1012.5	wolkig	SSW	8	0.8	0.6	7.1	3.2	-1.1	-3	2.8	0.0			
Käln-Bonn/Flugh.	100	1011.7	wolkig	SE	9	2.7	1.9	10.4	5.8	1.8	-0	1.4	0.0	1957	18.6 12.11.1995	-10.4 16.11.1965
Bendorf	129	1012.6	Nebel	E	5	2.0	2.0	10.5	5.3	0.5	-1	0.7		1951	18.0 11.11.1963	-7.9 16.11.1965
Bad Marienberg	555	1013.0	wolkig	S	2	0.5	0.3	5.4	3.0	0.5	-3	2.0		1963	14.0 12.11.1995	-10.1 16.11.1965
Gießen	195	1013.4	Nebel	W	2	2.5	2.3	10.0	4.8	2.0	1	2.0	0.8	1939	15.3 20.11.1994	-12.1 16.11.1965
Bad Hersfeld	272	1014.0	Nebel	S	5	0.5	0.1	7.8	3.7</							