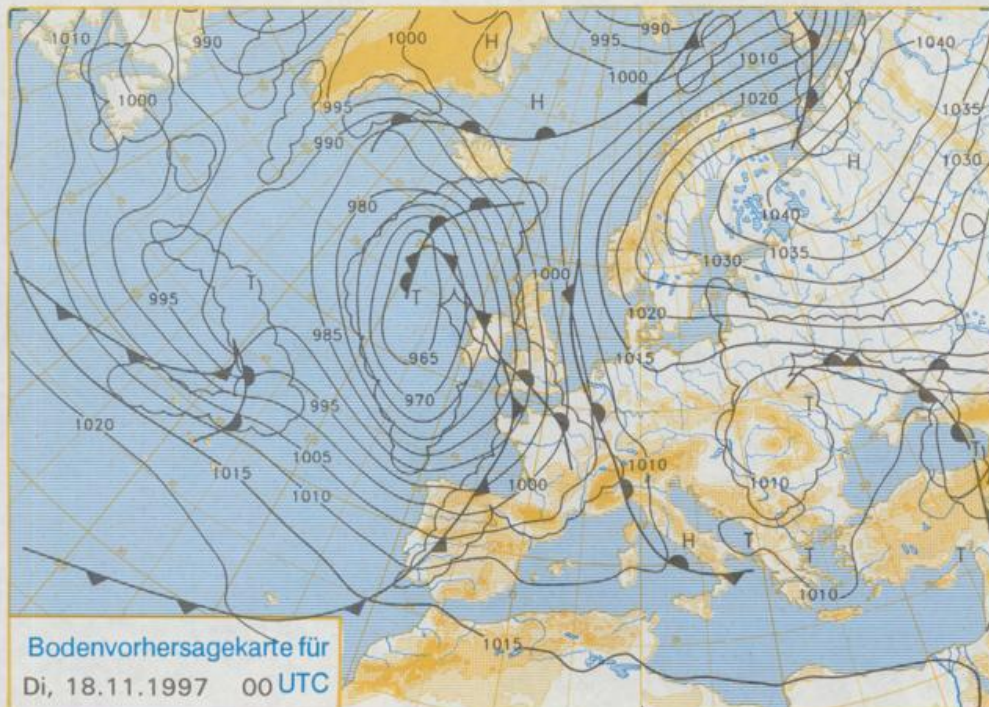


Stereographische Projektion 1 : 60 000 000 60°N



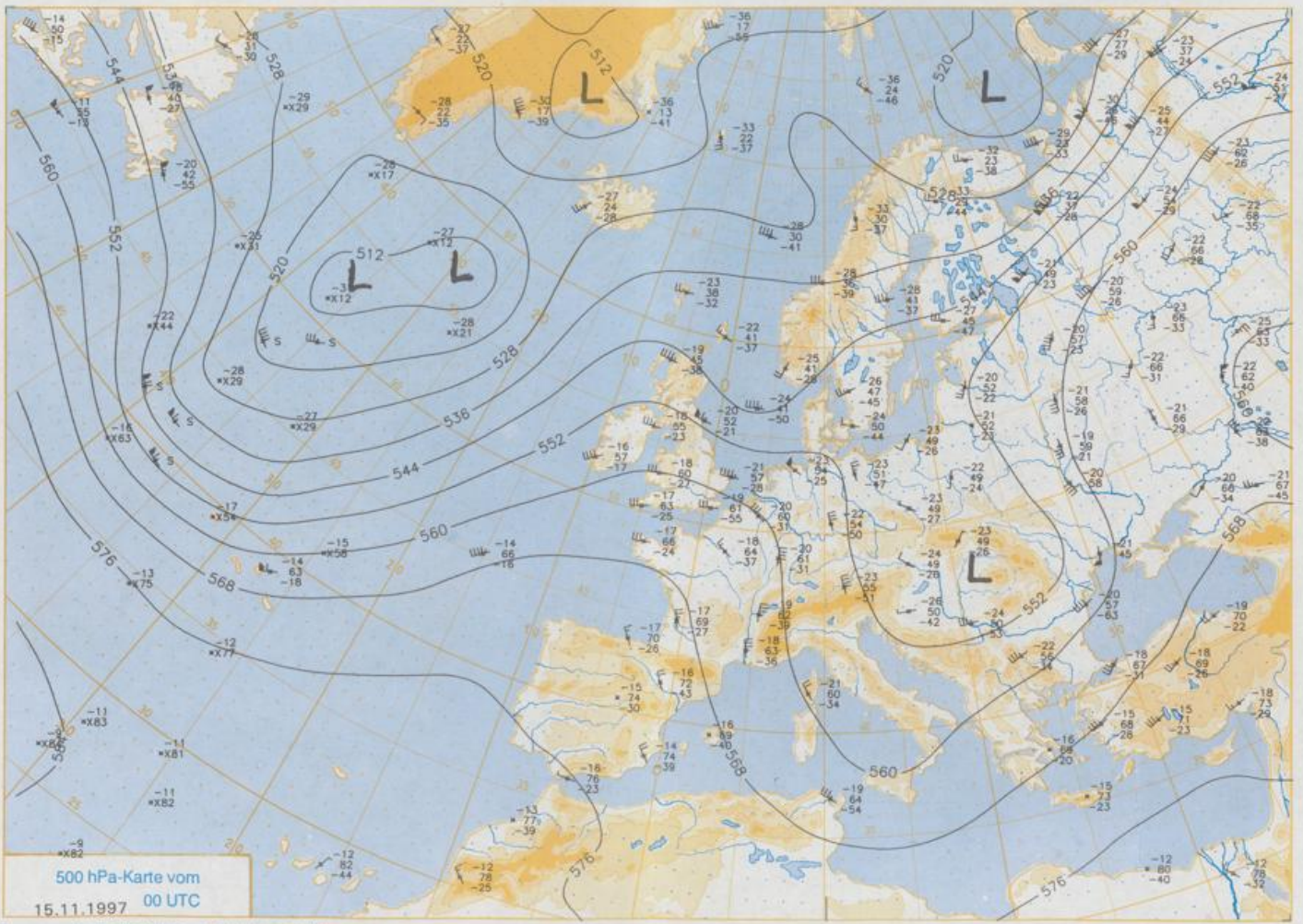
Deutschland-Vorhersage für Montag, den 17.11.1997

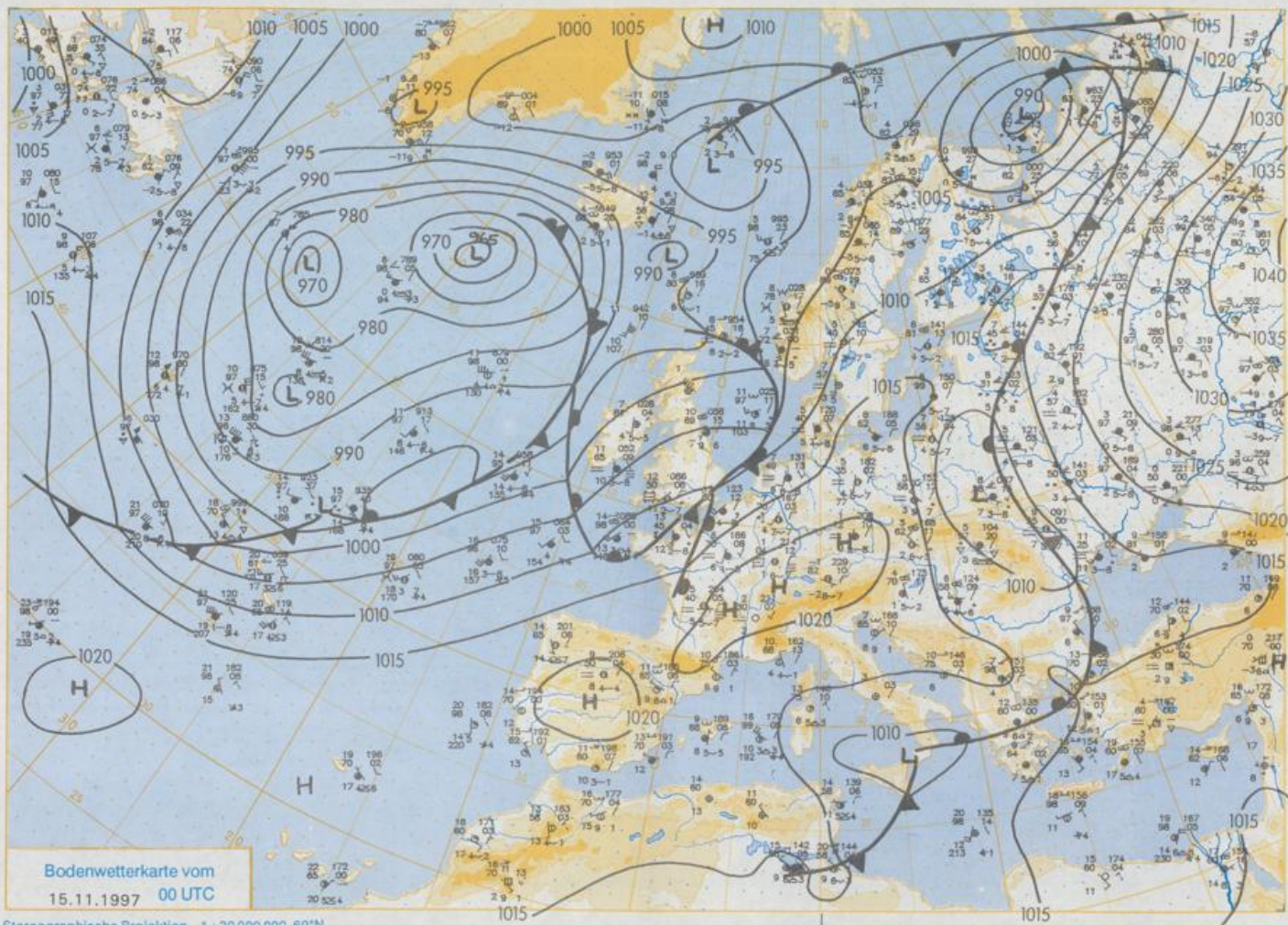
Am Südrand eines kräftigen Hochs über Finnland und Rußland fließt vor allem in den Norden und Osten Deutschlands recht kalte Luft ein, während im übrigen Bereich die feuchte Mischluft wetterbestimmend bleibt.

In der Nacht zum Montag gibt es im Nordosten und Osten verbreitet leichten Frost, sonst sinken die Temperaturen auf 6 bis 2°C. Am Tage ist es überwiegend bewölkt oder neblig-trüb, im äußersten Osten kann es auch ein paar Regentropfen geben. Nur gebietsweise schaut die Sonne heraus, dies bevorzugt in Nordrhein-Westfalen sowie in höheren Mittelgebirgslagen. Die Tagestemperaturen erreichen im Nordosten und Osten sowie in Südbayern nur Werte um 3°C, im übrigen Deutschland 4 bis 8°C, am Niederrhein örtlich auch 10°C. Der Wind weht meist schwach aus Nordost bis Ost, im Westen aus Südost.

Weitere Aussichten für Dienstag, den 18.11.1997

Teils neblig-trüb, teils aufgelockert bewölkt, meist niederschlagsfrei, naßkalt.





Wettermeldungen von Samstag, dem 15. November 1997 06 UTC

Station	Bar.- höhe (m)	Luftdr. red.NN (hPa)	Wetter	Wind km/h	Temperatur (Grad C)					Sonne Vort. Std.	RR 24h mm	Schnee höhe cm	Extremwerte der Lufttemperatur					
					Tages		Nacht		in der Dekade vom 11.11. bis 20.11.									
					Max	Mittel	Min	Nacht	Tmax				Datum	Tmin	Datum			
Helgoland	8	1010.2	stark bew.	SW	50	8.9	8.2	8.8	7.8	7.7	7	2.5	7	1952	13.6	12.11.1977	-2.6	18.11.1965
List / Sylt	29	1008.8	Regen	S	41	6.9	6.6	7.4	6.6	5.9	5	0.4	6	1937	13.2	11.11.1977	-4.4	16.11.1965
Leck	17	1011.4	Regen	SSW	31	5.9	4.7	6.5	6.0	5.3	5	0.3	6	1974	13.2	11.11.1977	-7.4	20.11.1968
Husum	37	1014.4	Regen	S	24	5.2	5.2	6.6	5.2	4.2	4	0.1	5	1947	14.6	11.11.1986	-7.7	16.11.1965
Schleswig	48	1012.1	Regen	S	17	4.6	4.6	5.4	4.9	4.2	4	0.1	5	1940	15.4	11.11.1986	-6.2	14.11.1983
Kiel	31	1013.2	Regen	S	15	4.5	3.0	6.0	4.8	3.6	3	0.4	2	1951	13.0	11.11.1986	-7.5	17.11.1965
Westermarckf.	9	1014.2	Regen	SSE	21	4.1	3.2	7.0	5.0	3.5	2	0.0	0.0	1947	13.7	12.11.1977	-4.8	18.11.1965
Arkona	42	1016.7	stark bew.	SSW	28	3.9	2.8	7.5	6.6	2.0	0	0.0	0.0	1949	16.3	11.11.1986	-5.9	15.11.1968
Norderney	16	1010.9	Regen	SSW	22	7.3	6.7	8.1	6.7	6.4	6	3.4	3	1946	16.3	11.11.1986	-5.4	19.11.1965
Bremerhaven	11	1012.8	Regen	S	22	6.0	5.0	8.5	5.9	5.1	4	3.1	5	1946	16.3	11.11.1986	-11.0	17.11.1919
Cuxhaven	12	1012.3	Regen	S	26	5.6	5.0	8.1	6.0	5.2	4	2.7	6	1989	16.0	11.11.1986	-14.3	17.11.1919
Hamburg/Flugh.	15	1014.0	Regen	SSE	17	4.1	2.9	6.4	4.1	0.5	-2	1.9	1	1951	15.8	17.11.1986	-8.3	19.11.1965
Lübeck	15	1015.0	Regen	SSE	21	3.5	2.7	6.8	4.1	0.5	-3	0.0	0.0	1951	15.8	17.11.1986	-9.3	18.11.1965
Boltenhagen	17	1015.5	Regen	S	11	1.8	1.4	6.8	4.3	1.4	1	0.0	0.0	1951	14.8	11.11.1986	-9.3	18.11.1965
Schwerin	68	1016.2	bedeckt	S	11	1.8	1.4	6.8	4.3	1.4	1	0.0	0.0	1947	14.5	11.11.1986	-8.9	18.11.1965
Warnemünde	10	1015.7	bedeckt	S	15	2.5	1.3	7.1	5.5	2.5	2	0.0	0.0	1967	16.0	12.11.1969	-7.7	20.11.1971
Taterow	50	1017.1	stark bew.	S	24	1.7	1.5	6.1	5.1	0.7	-1	0.0	0.0	1951	15.4	11.11.1986	-9.5	17.11.1965
Barth	7	1015.6	stark bew.	S	8	1.9	0.9	7.3	4.3	0.6	-1	0.0	0.0	1951	14.6	11.11.1977	-11.6	17.11.1965
Greifswald	6	1017.3	stark bew.	S	11	1.7	0.7	7.3	4.6	0.0	-4	0.0	0.0	1947	15.7	12.11.1969	-10.5	14.11.1983
Ueckermünde	7	1018.6	leicht bew.	S	9	-1.3	-1.9	6.9	5.6	-1.5	-3	0.0	0.0	1951	14.6	11.11.1977	-11.6	17.11.1965
Emden	5	1011.4	stark bew.	SSW	26	7.0	6.9	8.4	6.7	6.1	4	3.2	2	1947	14.7	19.11.1970	-11.1	16.11.1965
Oldenburg	26	1012.7	Regen	SW	17	6.3	5.1	9.4	6.8	5.1	4	4.3	2	1989	16.6	16.11.1986	-11.7	17.11.1919
Bremen/Flugh.	15	1014.0	Regen	SSE	13	6.0	4.0	7.8	5.0	2.8	-0	1.9	0.7	1947	15.7	11.11.1986	-11.7	17.11.1919
Soitzeu	78	1015.8	Regen	S	8	3.8	3.3	7.6	5.1	2.7	-0	0.9	0.9	1951	15.2	15.11.1974	-8.1	15.11.1965
Boizenburg	46	1016.5	bedeckt	SSE	18	2.9	1.8	5.6	3.5	1.5	-0	0.0	0.0	1955	15.5	15.11.1974	-10.0	15.11.1965
Lüchow	18	1017.2	bedeckt	SSE	8	1.1	0.9	5.7	3.6	-0.3	0	0.0	0.0	1955	15.5	15.11.1974	-10.0	15.11.1965
Seehausen/Altm.	23	1018.5	Nebel	S	11	1.1	1.1	6.2	4.1	0.8	1	0.0	0.0	1951	15.0	11.11.1986	-10.7	15.11.1965
Marnitz	85	1017.6	Nebel	SSE	9	1.3	0.4	6.4	4.0	0.8	-3	0.0	0.0	1958	15.1	11.11.1977	-6.6	20.11.1971
Neuruppin	39	1018.7	bedeckt	S	18	2.7	2.4	6.6	5.0	1.4	1	0.0	0.0	1951	15.1	11.11.1977	-10.8	17.11.1965
Neubrandenburg	80	1018.2	Nebel	SSW	18	0.9	0.9	6.3	5.3	0.9	0	0.0	0.0	1951	15.1	11.11.1977	-10.8	17.11.1965
Angermünde	55	1018.6	leicht bew.	SSW	11	1.3	0.4	6.3	5.2	0.2	-3	0.0	0.0	1951	15.1	11.11.1977	-10.8	17.11.1965
Lingen	26	1014.1	Regen	SSW	15	6.7	6.2	9.5	7.2	5.9	5	2.6	1	1951	16.7	15.11.1986	-8.1	16.11.1965
Münst.-Osn./Flugh.	53	1015.1	stark bew.	S	11	6.6	4.4	9.5	5.9	4.9	0	5.6	0	1952	17.0	15.11.1986	-6.8	14.11.1983
Osnabrück	97	1014.8	stark bew.	SSW	21	6.8	3.4	9.2	5.6	3.2	0	4.9	0	1952	17.0	15.11.1986	-6.8	14.11.1983
Diepholz	43	1014.0	Regen	SSW	17	6.2	5.9	8.5	4.3	1.2	-1	4.2	0.1	1935	18.0	13.11.1938	-7.4	17.11.1952
Bad Salzungen	139	1015.7	bedeckt	SSW	13	5.0	2.7	5.0	3.7	2.3	0	6.1	0.0	1936	18.0	13.11.1938	-11.1	17.11.1952
Hannover/Flugh.	59	1015.0	stark bew.	S	17	5.2	2.9	8.0	3.8	2.4	-1	4.7	0	1947	16.3	11.11.1986	-10.0	14.11.1983
Braunschweig	88	1017.1	stark bew.	SSE	15	2.6	1.2	7.0	2.0	-0.1	-3	3.7	0	1947	16.3	11.11.1986	-10.0	14.11.1983
Gardelegen	48	1017.4	Nebel	S	8	0.6	0.3	6.4	1.8	-1.5	-2	0.2	0.0	1947	17.1	20.11.1994	-11.0	17.11.1965
Megdeburg	85	1018.2	bedeckt	still	0	-0.5	-1.2	7.1	3.3	-0.8	-1	0.9	0.0	1947	16.3	11.11.1986	-12.0	20.11.1971
Potsdam	100	1019.1	wolkig	S	11	2.5	1.9	6.4	4.8	1.3	1	0.0	0.0	1947	16.3	11.11.1986	-12.0	20.11.1971
Berlin-Temp.	49	1019.6	stark bew.	S	11	3.4	2.3	6.9	6.0	1.5	1	0.0	0.0	1947	16.3	11.11.1986	-13.5	18.11.1919
Lindenberg	104	1019.9	bedeckt	SW	9	2.4	2.3	5.7	4.9	0.8	-2	0.0	0.0	1947	15.7	12.11.1969	-10.4	18.11.1965
Manschnow	16	1018.9	Nebel	SW	15	0.3	-0.2	7.1	5.5	-1.0	-4	0.0	0.0	1969	18.9	12.11.1995	-8.1	15.11.1983
Düsseldorf/Flugh.	41	1016.8	Sprühregen	S	15	6.7	4.8	9.6	6.4	5.1	3	2.9	0.0	1947	17.0	11.11.1986	-7.6	15.11.1983
Bocholt	24	1014.9	Regen	S	13	6.3	5.2	8.9	6.2	5.2	4	2.4	0.0	1935	18.6	12.11.1995	-6.7	16.11.1965
Essen	161	1016.5	Sprühregen	S	22	6.2	4.4	8.9	5.8	4.7	3	2.5	0.0	1955	13.1	18.11.1967	-11.7	16.11.1965
Luedenscheid	392	1016.6	Regen	SW	8	4.8	3.0	7.8	3.9	3.3	1	6.5	0	1951	17.5	15.11.1986	-8.1	16.11.1965
Kahler Asten	859	-	in Wolken	SW	26	1.1	1.1	2.9	0.8	0.6	1	1.7	0.0	1951	16.4	15.11.1986	-8.6	15.11.1983
Bad Lippspringe	158	1016.6	stark bew.	S	8	6.1	3.2	8.8	4.7	2.9	0	7.0	0	1947	16.5	15.11.1986	-9.6	17.11.1965
Kassel	233	1017.4	bedeckt	S	17	4.9	4.0	4.8	3.6	4.2	1	0.2	0.0	1957	15.0	11.11.1977	-13.2	20.11.1971
Göttingen	171	1017.7	stark bew.	SSE	15	5.3	3.5	5.0	3.6	3.9	3	0.0	0.0	1936	15.5	20.11.1959	-12.2	15.11.1965
Leinefelde	356	1018.5	bedeckt	SW	13	4.0	2.4	4.0	1.6	2.5	0	3.7	0.0	1951	15.0	11.11.1977	-13.2	20.11.1971
Braunlage	610	1017.9	bedeckt	WSW	11	1.8	1.4	5.4	1.2	-0.4	-0	6.2	0.0	1936	15.5	20.11.1959	-12.2	15.11.1965
Brocken	1153	-	in Wolken	SW	35	-1.3	-1.5	0.0	-1.0	-2.8	-5	7.5	16	1951	12.9	20.11.1959	-13.6	15.11.1968
Artern	166	1019.3	stark bew.	WSW	8	3.3	2.5	2.5	1.7	1.6	1	0.0	0.0	1954	15.7	15.11.1974	-10.2	17.11.1965
Leipzig/Flugh.	149	1019.9	stark bew.	S	15	3.4	1.9	3.2	1.2	1.6	0	0.0	0.0	1951	16.7	12.11.1977	-9.6	17.11.1965
Wittenberg	106	1019.4	bedeckt	S	9	2.0	1.1	6.8	3.0	1.1	0	0.0	0.0	1951	15.6	12.11.1969	-8.9	20.11.1993
Oschatz	152	1020.4	bedeckt	SW	5	2.9	2.0	6.8	3.8	2.2	2	0.9	0.0	1917	17.9	12.11.1969	-9.8	20.11.1971
Dresden/Flugh.	232	1021.2	stark bew.	W	13	2.2	1.2	5.4	4.1	1.8	2	0.0	0.0	1951	16.1	17.11.1986	-11.0	14.11.1983
Dobersberg-Kir.	100	1020.1	stark bew.	SSW	9	3.0	1.3	5.7	4.2	2.7	3	0.0	0.0	1951	16.8	12.11.1969	-10.4	14.11.1983
Cottbus	70	1020.3	stark bew.	SW	11	3.3	2.5	6.0	5.0	0.0	-4	0.0	0.0	1951	15.9	11.11.1977	-10.5	14.11.1983
Görlitz	238	1020.3	wolkig	W	8	0.4	-0.7	5.0	4.2	-0.2	-3	0.0	0.0	1951	15.9	11.11.1977	-10.5	14.11.1983
Aachen	205	1016.8	stark bew															