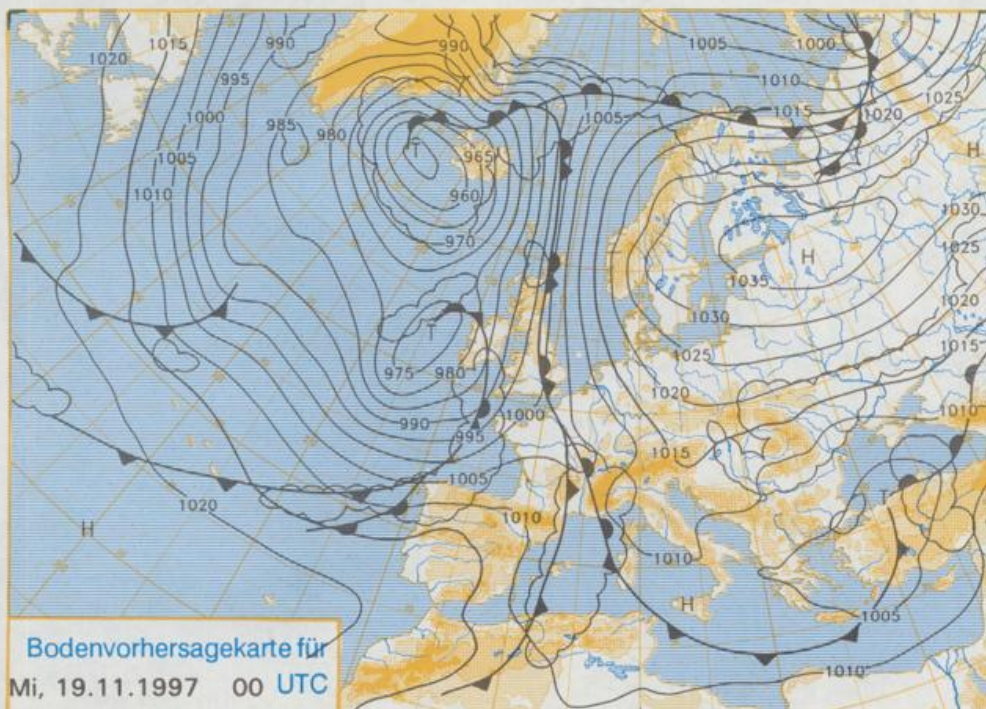


Stereographische Projektion 1 : 60 000 000 60°N



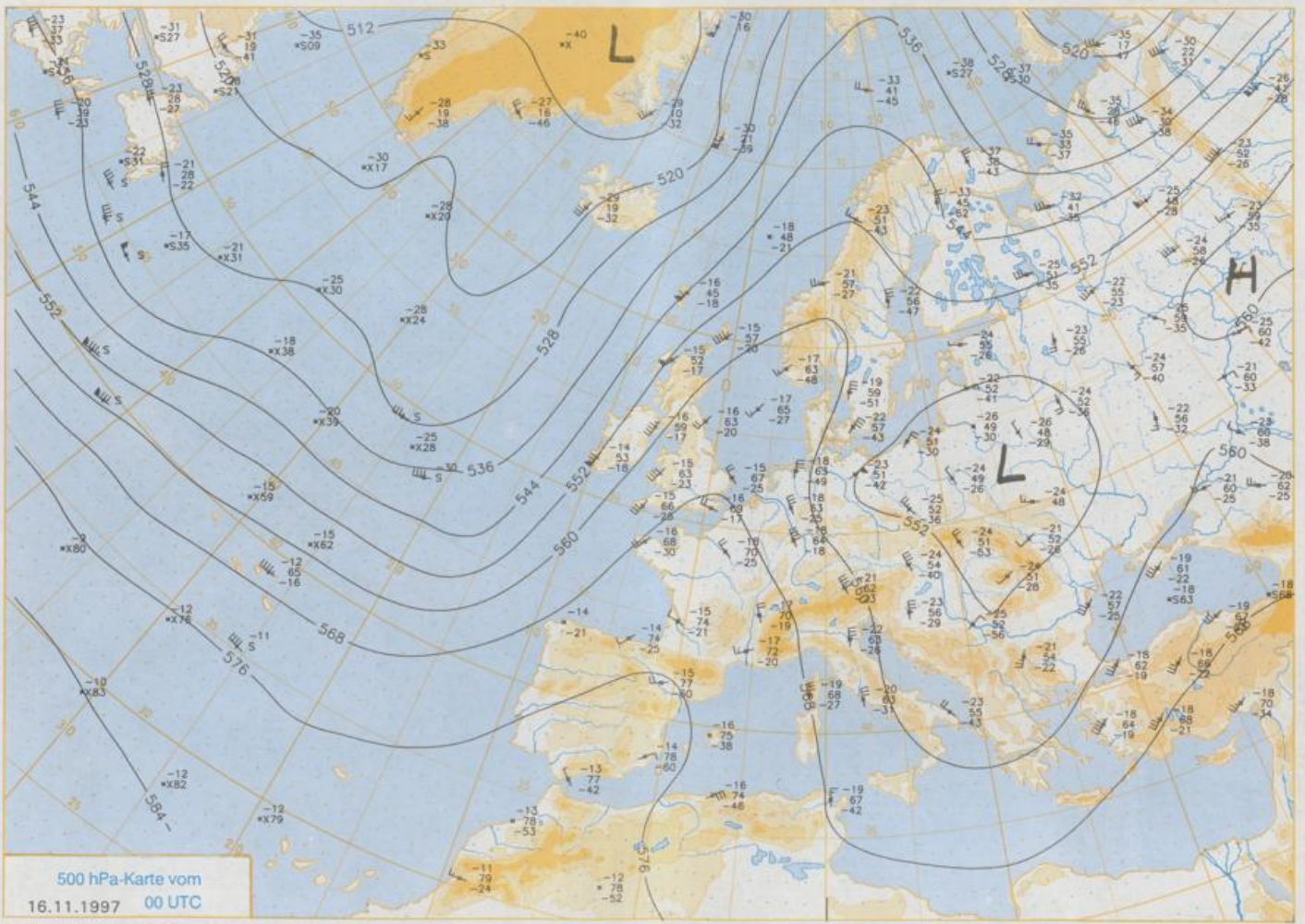
Deutschland-Vorhersage für Dienstag, den 18.11.97

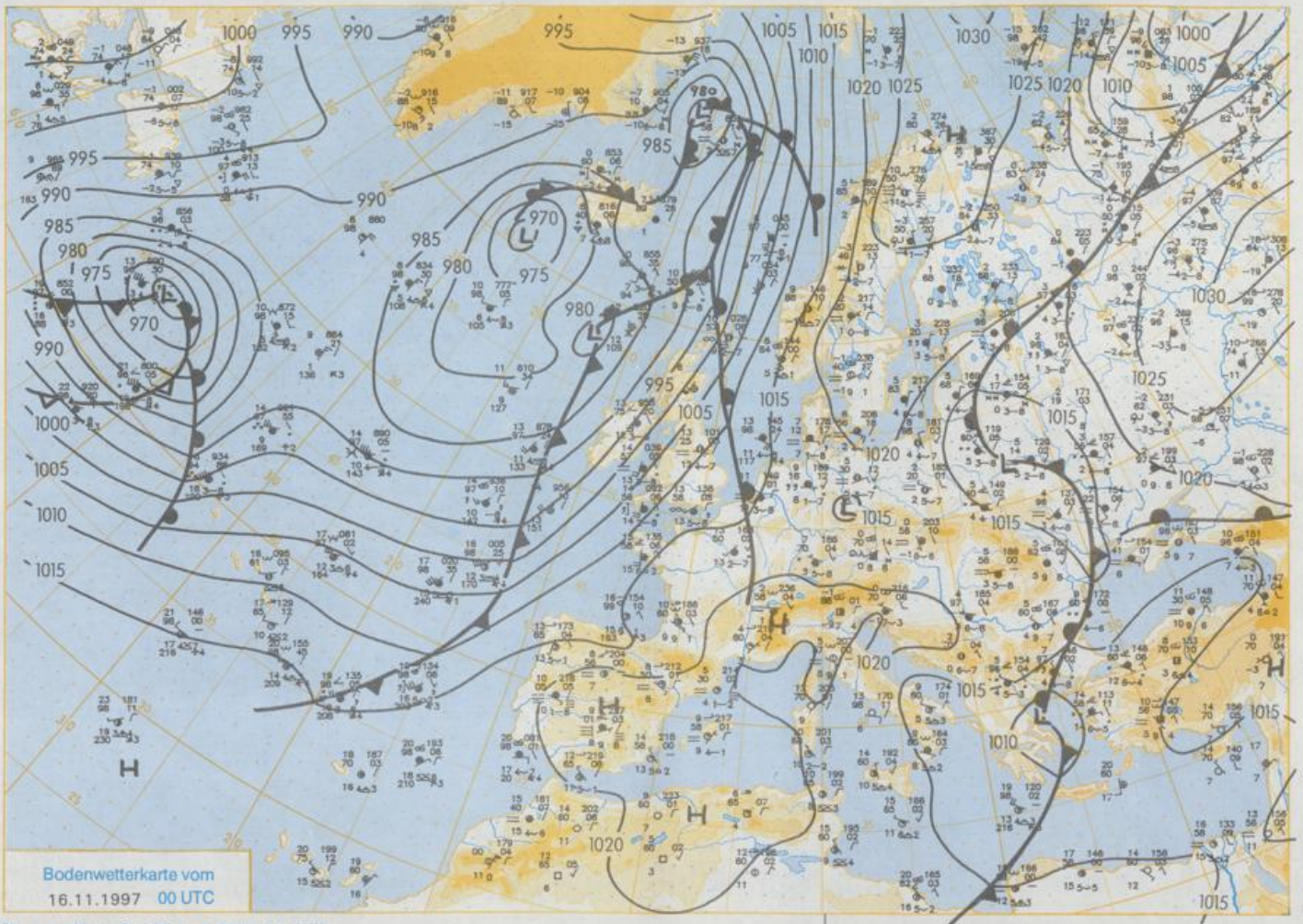
Deutschland verbleibt weiterhin im Einflußbereich des mächtigen Hochdruckgebietes über Nordrußland, so daß sich das ruhige, zu Nebel und Hochnebel neigende Herbstwetter fortsetzt. Da sich aber das umfangreiche Höhentief mit Zentren über dem Balkan nach Westen ausweitet, driften Felder stärkerer tiefer Bewölkung nach Nord- und Ostdeutschland.

In der Nacht zum Dienstag gibt es bei gebietsweisem Aufklaren vor allem in der Westhälfte und im Süden leichten, im Süden örtlich auch mäßigen Frost. Bei Nebel oder stärkerer Bewölkung liegen die Tiefstwerte um Null Grad. Am Tage ist es im Westen und Süden teils heiter bis wolkeig, teils neblig-trüb, ansonsten stark bewölkt bis bedeckt, und örtlich kommt es zu Sprühregen, ab in Höhenlagen ab 600 m gibt es einzelne Schneeflocken. Die Temperaturen steigen bei allgemein schwachem Wind auf 3 bis 6 Grad an.

Weitere Aussichten für Mittwoch, den 19.11.97

Teils neblig-trüb, teils hochnebelartig bewölkt, nur kurze Auflockerungen, gebietsweise Nebelnässen oder Nieselregen, naß-kalt, nachts verbreitet Frost.





Wettermeldungen von Sonntag, dem 16. November 1997 06 UTC

Station	Bar.-höhe (m)	Luftdr. red.NN (hPa)	Wetter	Wind km/h	Deutschland						Sonne Vort. Std.	RR 24h cm	Schnee höhe cm	Extremwerte der Lufttemperatur				
					Luft 2 m	Temperatur (Grad C)			Nacht 2 m	5 cm				in der Dekade vom 11.11.	Tmax Datum	Tmin Datum		
						Tau-punkt	Max	Mittel										
Helgoland	8	1019.4	bedeckt	ESE	39	8.8	7.8	10.4	9.6	8.4	4	0.1	1952	13.6	12.11.1977	-2.6	18.11.1965	
List / Sylt	29	1020.3	stark bew.	ESE	18	6.6	6.6	11.8	8.1	5.6	4	3.6	1937	13.2	11.11.1977	-4.4	16.11.1965	
Leck	17	1020.8	stark bew.	ESE	11	6.8	5.3	11.2	8.2	6.7	6	2	1974	13.2	11.11.1977	-7.4	20.11.1988	
Husum	37	1020.6	bedeckt	E	17	6.1	5.7	9.1	7.5	6.1	6	1						
Schleswig	48	1021.2	stark bew.	ESE	11	5.8	5.1	8.0	6.8	5.8	6	2	1947	14.6	11.11.1986	-7.7	16.11.1965	
Kiel	31	1020.7	stark bew.	ESE	11	5.6	3.9	7.3	6.4	5.4	5	3	1940	15.4	11.11.1986	-6.2	14.11.1983	
Westermarkdf.	9	1021.9	leicht bew.	ESE	15	3.7	2.2	6.1	5.8	3.7	3	3						
Arkona	42	1022.5	bedeckt	E	33	7.1	3.3	5.1	4.7	4.9	3	3	1951	13.0	11.11.1986	-7.5	17.11.1965	
Norderney	16	1018.9	Nebel	ESE	17	6.6	6.3	8.5	8.3	6.2	6	1	1947	13.7	12.11.1977	-4.8	18.11.1965	
Bremerhaven	11	1019.5	bedeckt	E	5	7.2	6.8	8.8	7.7	6.3	6	5	1949	16.3	11.11.1986	-5.9	15.11.1968	
Cuxhaven	12	1020.1	stark bew.	SE	15	7.2	6.3	8.7	7.5	7.1	7	2	1946	16.3	11.11.1986	-5.4	19.11.1965	
Hamburg/Flugh.	15	1019.8	stark bew.	ESE	15	6.1	4.9	7.4	6.0	6.1	6	10	1891	16.3	11.11.1986	-11.0	17.11.1919	
Lübeck	15	1021.1	stark bew.	ESE	17	4.5	3.4	6.1	5.3	4.5	4	6	1890	16.0	11.11.1986	-14.3	17.11.1919	
Boitenhagen	17	1021.9	bedeckt	E	22	3.6	3.0	5.4	4.9	3.5	4	5	1951	15.8	17.11.1986	-7.7	17.11.1965	
Schwerin	68	1021.0	bedeckt	E	15	3.2	2.7	5.3	4.5	3.2	3	3	1946	15.4	11.11.1986	-8.3	19.11.1965	
Warnemünde	10	1021.6	stark bew.	ESE	11	2.4	1.4	5.1	4.5	2.4	2	4	1951	14.8	11.11.1986	-9.3	18.11.1965	
Teterow	50	1022.0	bedeckt	E	13	1.4	1.4	4.5	3.8	1.4	2	1	1947	14.5	11.11.1986	-8.9	18.11.1965	
Barth	7	1021.9	Nebel	ESE	4	2.4	1.5	4.3	3.7	2.3	1	2	1967	16.0	12.11.1969	-7.7	20.11.1971	
Greifswald	6	1021.9	Nebel	ESE	2	1.9	1.1	4.3	3.5	1.8	0	5	1951	15.4	11.11.1986	-9.5	17.11.1965	
Ueckermünde	7	1022.6	bedeckt	N	4	0.9	0.2	4.2	2.4	0.0	-2	0.2	1951	14.6	11.11.1977	-11.6	17.11.1965	
Emden	5	1018.3	Nebel	E	21	6.6	6.5	9.5	8.4	6.6	6	0.1	1947	14.7	19.11.1970	-11.1	16.11.1965	
Odenburg	20	1018.4	bedeckt	ESE	9	7.0	6.4	8.8	8.2	6.9	7	1						
Bremen/Flugh.	5	1019.5	stark bew.	E	13	7.4	7.0	8.5	7.8	6.8	6	5	1890	16.6	16.11.1895	-11.7	17.11.1919	
Sozial	78	1019.6	stark bew.	E	9	5.7	5.2	6.9	6.0	5.7	6	15	1947	15.7	11.11.1986	-11.1	16.11.1965	
Boizenburg	46	1021.3	bedeckt	ENE	15	4.4	3.6	6.3	5.0	4.3	4	9	1951	15.2	15.11.1974	-8.0	15.11.1965	
Lüchow	18	1020.7	bedeckt	ENE	11	4.2	4.0	6.0	4.7	4.2	4	7	1955	15.5	15.11.1974	-10.0	15.11.1965	
Seehausen/Altm.	23	1021.2	bedeckt	E	13	4.4	3.9	5.6	4.5	4.2	4	3						
Marnitz	85	1021.3	bedeckt	E	11	3.2	2.4	5.0	3.9	3.1	1	5	1951	15.0	11.11.1986	-10.7	15.11.1965	
Neuruppin	39	1021.2	stark bew.	NE	13	3.3	2.3	5.7	4.9	3.3	3	4	1958	15.1	11.11.1977	-6.6	20.11.1971	
Neubrandenburg	80	1022.3	Nebel	ENE	11	-0.3	-0.3	4.6	3.4	-0.3	0	4						
Angermünde	55	1021.6	Nebel	NNE	9	0.2	-0.3	5.6	3.5	0.2	0	8	1951	15.1	11.11.1977	-10.8	17.11.1965	
Lingen	26	1018.1	stark bew.	ESE	9	8.9	8.6	9.1	8.4	8.9	9	5	1951	16.7	15.11.1986	-8.1	16.11.1965	
Münst.-Osn./Flugh.	53	1017.9	stark bew.	E	11	8.6	8.5	9.6	8.6	8.6	8	7						
Osnabrück	97	1018.3	stark bew.	E	11	7.8	6.8	8.8	8.2	7.8	7	6	1952	17.0	15.11.1986	-6.8	14.11.1983	
Diepholz	43	1018.8	bedeckt	E	15	7.2	7.0	9.1	8.1	7.0	7	4	1952	17.1	15.11.1986	-14.0	17.11.1952	
Bad Salzungen	139	1018.6	bedeckt	E	5	7.1	6.6	8.6	7.8	7.0	6	4	1935	18.1	15.11.1986	-7.4	17.11.1952	
Hannover/Flugh.	59	1019.5	bedeckt	E	11	6.7	6.0	8.4	7.5	6.7	6	13	1936	18.0	13.11.1938	-11.1	17.11.1952	
Braunschweig	88	1019.8	bedeckt	E	9	5.6	5.0	6.9	4.3	5.6	6	15	1891	16.9	16.11.1895	-16.3	17.11.1919	
Magdeburg	48	1019.5	stark bew.	E	15	4.9	4.6	6.2	4.9	4.9	5	5	1947	16.3	11.11.1986	-10.0	14.11.1983	
Gardeburg	85	1019.7	bedeckt	NE	8	5.0	4.3	6.1	4.8	5.0	5	13	1947	17.1	20.11.1994	-11.0	17.11.1952	
Potsdam	100	1020.4	bedeckt	ENE	13	3.8	3.3	5.7	4.6	3.8	4	6	1893	16.5	16.11.1895	-12.0	18.11.1919	
Berlin-Temp.	49	1020.9	wolkig	NE	13	4.0	2.8	6.4	5.4	3.6	3	7	1876	16.3	11.11.1977	-13.5	18.11.1919	
Lindenberg	104	1020.2	wolkig	NE	8	3.1	2.5	5.9	4.3	3.1	3	6	1947	15.7	12.11.1969	-10.4	18.11.1965	
Manschnow	16	1020.2	Nebel	ENE	11	0.3	-0.2	5.5	3.6	0.3	0	4						
Düsseldorf/Flugh.	41	1017.3	stark bew.	SE	5	9.7	9.2	9.7	8.7	9.4	9	6	1969	18.9	12.11.1995	-8.1	15.11.1983	
Bocholt	24	1016.9	Nebel	SE	4	9.7	9.2	9.7	8.9	9.5	9	2	1947	17.0	11.11.1995	-7.6	15.11.1983	
Essen	161	1017.6	Nebel	ESE	8	9.0	8.6	9.1	8.0	9.0	9	5	1935	18.6	12.11.1995	-6.7	16.11.1965	
Luedenscheid	392	1017.5	Nebel	still		7.5	7.2	6.9	6.2	6.7	7	5						
Kahler Asten	859	-	in Wolken	ENE	5	4.7	4.7	4.3	3.5	4.2	4	10	1955	13.1	18.11.1967	-11.7	16.11.1965	
Bad Lippspringe	158	1018.5	bedeckt	E	8	7.4	7.1	8.4	7.7	6.7	6	2	1951	17.5	15.11.1986	-8.1	16.11.1965	
Kassel	233	1018.2	stark bew.	NE	4	6.6	6.4	6.1	5.8	6.0	5	3	1951	16.4	15.11.1974	-8.8	15.11.1983	
Göttingen	171	1018.6	bedeckt	W	5	6.6	6.2	7.3	6.6	6.6	6	2	1947	16.5	15.11.1974	-9.6	17.11.1952	
Leinefelde	356	1018.6	stark bew.	NNE	4	5.6	5.1	5.9	5.4	5.6	5	3	1957	15.0	11.11.1977	-11.3	20.11.1971	
Braunlage	610	1018.5	bedeckt	NE	17	3.4	3.0	4.0	3.6	3.4	3	9	1936	15.5	20.11.1959	-12.2	15.11.1965	
Brocken	1153	-	in Wolken	NE	30	-0.1	-0.4	2.6	1.3	-0.1	0	16	1951	12.9	20.11.1959	-13.6	15.11.1968	
Artern	166	1019.1	bedeckt	NNE	15	5.8	5.1	6.7	5.6	5.8	5	11	1954	15.7	15.11.1974	-10.2	17.11.1965	
Leipzig/Flugh.	149	1018.8	stark bew.	NNE	21	5.4	5.0	6.7	5.4	5.4	5	0.1	1951	16.7	12.11.1977	-9.6	17.11.1965	
Wittenberg	106	1019.4	bedeckt	ENE	9	4.4	3.8	6.2	5.2	4.4	4	0.3	8	1951	15.6	12.11.1969	-8.9	20.11.1993
Oschatz	152	1018.6	bedeckt	NE	15	4.8	4.2	7.4	5.6	4.8	5	1.4	12					
Dresden/Flugh.	232	1018.6	stark bew.	NNE	5	3.5	3.0	7.8	5.0	3.4	3	2.0	26	1917	17.9	12.11.1969	-9.8	20.11.1971
Doberlug-Kir.	100	1019.1	stark bew.	ENE	15	4.5	3.4	7.3	5.4	4.5	4	0.5	8	1951	16.1	17.11.1986	-11.0	14.11.1983
Cottbus	70	1019.4	stark bew.	ENE	11	3.9	3.2	7.4	5.5	3.9	4	0.7	8	1951	16.8	12.11.1969	-10.4	14.11.1983
Görlitz	238	1018.1	stark bew.	NE	15	2.9	1.9	6.9	4.1	2.9	3	1.7	3	1951	15.9	11.11.1977	-10.5	14.11.1983
Aachen	205	1016.5	bedeckt	E	4	10.3	9.2	12.0	9.7	9.4	9	0.2	0.8	1891	18.5	16.11.1895	-8.4	20.11.1909
Nuerbg.-Barw.	486	1017.2	bedeckt	W	4	7.5	7.4	7.2	6.1	6.2	6	1						
Köln-Bonn/Flugh.	100	1017.2	Sprühregen	E	5	9.0	8.7	9.6	8.1	8.2	8	3	1957	18.6	12.11.1995	-10.4	16.11.1965	
Bendorf	129	1017.8	Sprühregen	ENE	5	8.4	8.4	9.0	8.2	7.7	7	4	1951	18.0	11.11.1963	-7.9	16.11.1965	
Bad Marienberg	555	1018.0	stark bew.	still		6.5	6.5	5.3	4.7	5.5	5	9	1963	14.0	12.11.1994	-12.1	16.11.1965	
Gießen	195	1018.6	bedeckt	E	2	7.0	6.7	7.7	6.4	6.8	6							