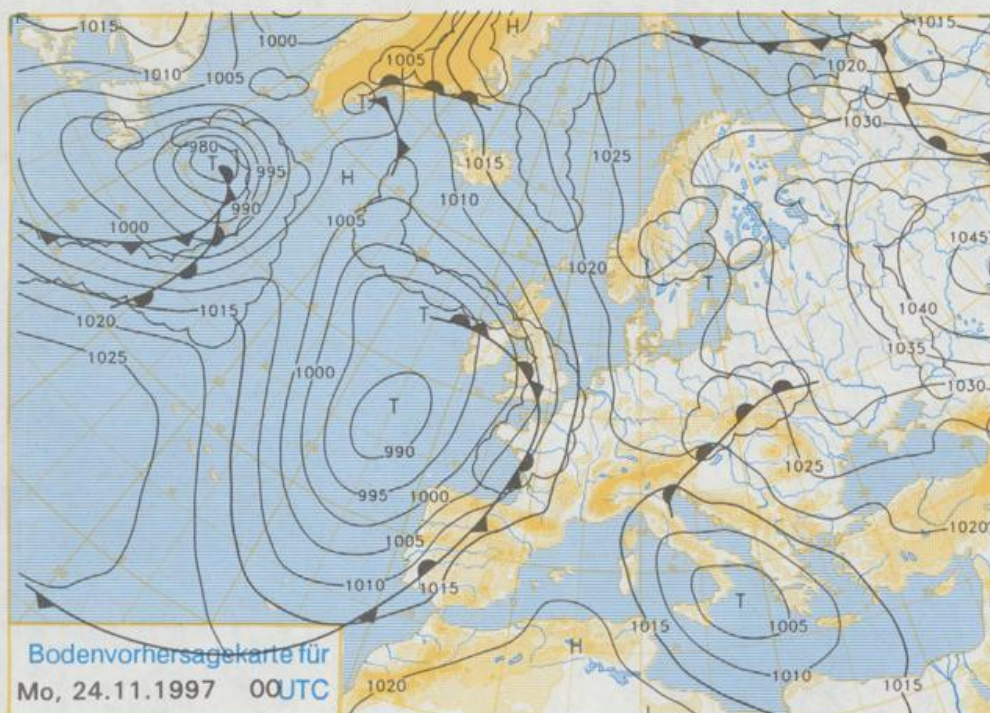


Stereographische Projektion 1 : 60 000 000 60°N



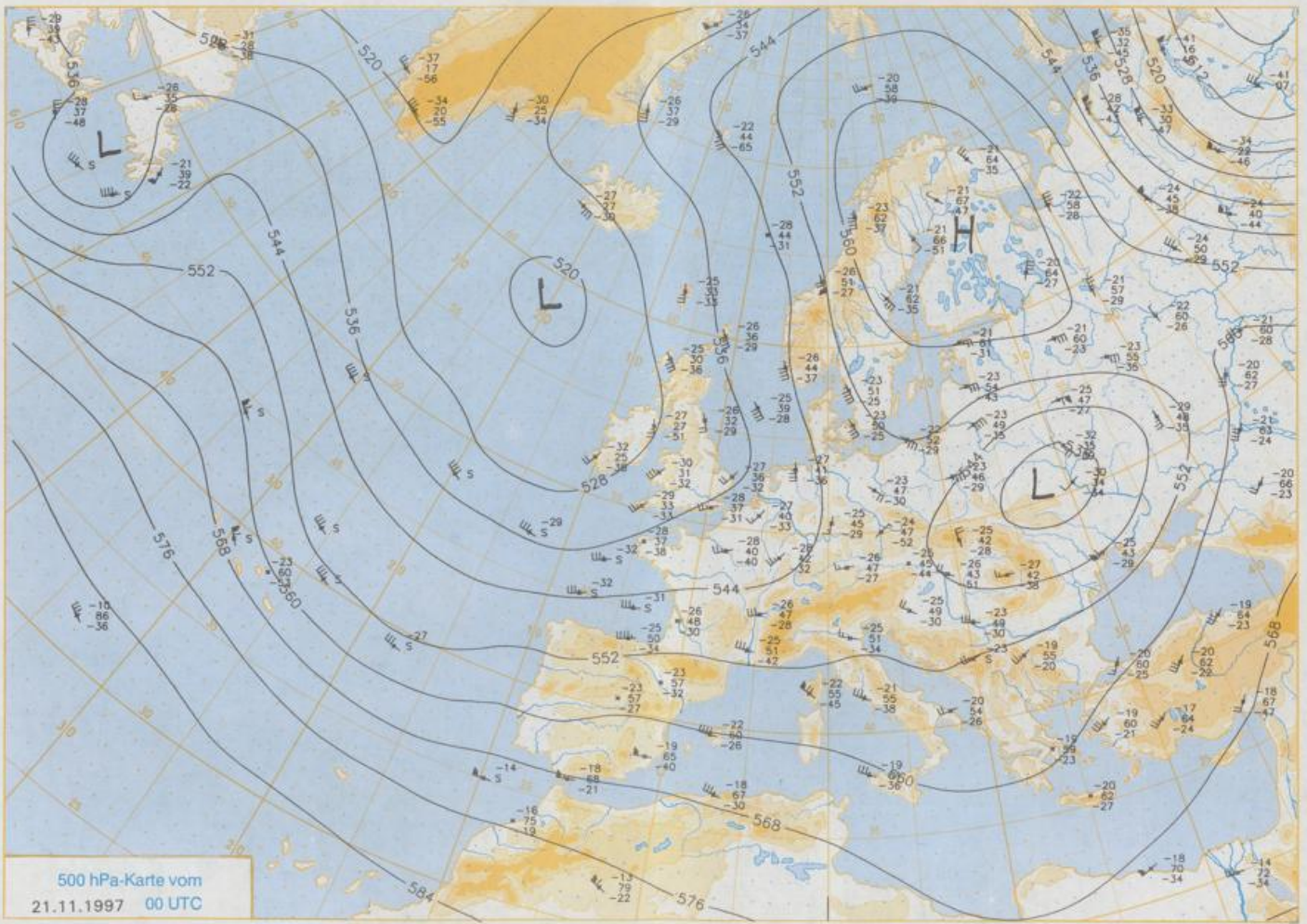
Deutschland-Vorhersage für Sonntag, 23.11.97

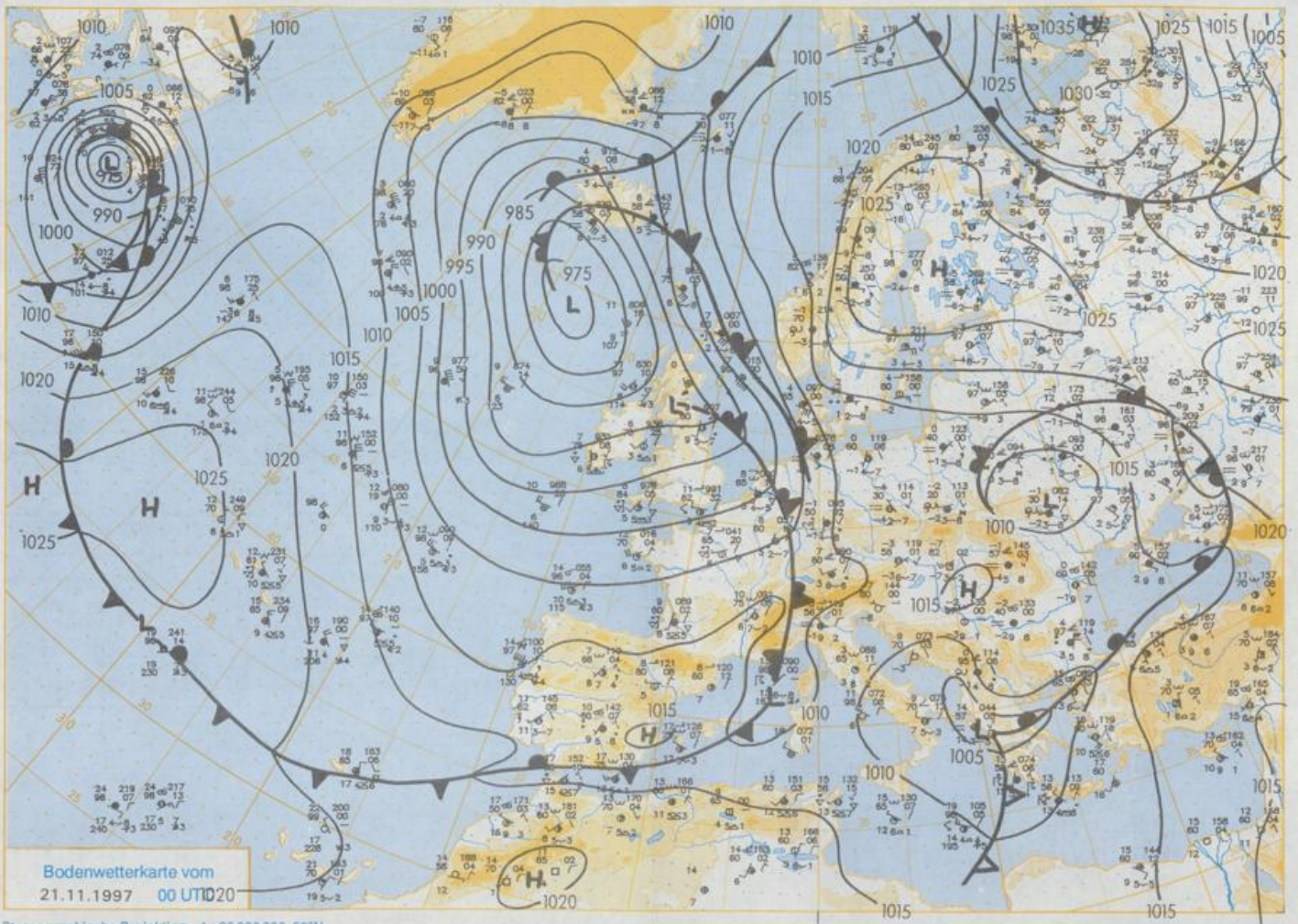
Ein Tief über der Ostsee, das nur durch ein T am Boden sich findet, beeinflusst vor allem den Bereich nördlich und östlich der Elbe mit Bewölkung und zeitweiligem Niederschlag. Sonst ist die Druckverteilung über Mitteleuropa ebenfalls flach. Wetteraktivität findet man südlich der Alpen sowie im Bereich der Biskaya und Westfrankreich. Über Russland hält sich ein vorwinterliches Hoch.

Nach einer Nacht mit gebietsweisem Frost ist es vorwiegend östlich und nördlich der Elbe stärker bewölkt oder bedeckt und es fällt etwas Niederschlag, der teils als Schnee niedergeht. Sonst ist es vielfach neblig - trüb. Nennenswerter Niederschlag ist nicht zu erwarten. Die Tageshöchsttemperaturen liegen um 2°C, am Niederrhein können 6°C erreicht werden. Der Wind ist schwach und kommt vorherrschend aus Südost.

Weitere Aussichten für Montag, 24.11.97

Nur örtlich kurze sonnig Abschnitte, sonst vielmehr wolkig oder neblig - trüb, kaum Niederschlag, Tageshöchsttemperaturen im Norden und Nordosten 1 bis 3°C, sonst 2 bis 5°C, im Westen und Südwesten bis 7°C, nächtliche Tiefstwerte um 0°C, sonst leichter Frost bis minus 3°C.





Stereographische Projektion 1:30 000 000 60°N

Wettermeldungen von Freitag, dem 21. November 1997 06 UTC

Station	Bar.-höhe (m)	Luftdr. red.NN (hPa)	Wetter	Deutschland											Extremwerte der Lufttemperatur		
				Wind km/h	Temperatur (Grad C)			Sonne Vord. Std.	RR 24h mm	Schnee höhe cm	in seit	der Dekade vom 21.11.		Datum			
					Tau-punkt	Max Vortag	Mittel Min 2 m					Tmax	Tmin				
Heiligland	8	1007.0	stark bew.	SE	46	3.7	1.7	4.0	2.8	2.8	2	3.6	0.2	1952	12.2.22.11.1978	-4.0	22.11.1993
List / Sylt	29	1008.9	Sprühregen	ESE	39	1.3	-0.5	1.6	1.0	0.5	-1	1.9	0.0	1937	12.1.22.11.1978	-7.1	22.11.1995
Leck	17	1010.1	stark bew.	ESE	22	0.5	-1.9	1.7	0.6	0.0	-2	2.4		1974	12.5.22.11.1978	-16.3	30.11.1995
Husum	37	1010.0	stark bew.	ESE	28	-0.7	-2.1	1.3	0.2	-1.2	-2	3.2					
Schleswig	48	1010.6	leicht bew.	ESE	18	-1.0	-2.3	1.5	0.4	-1.1	-3	2.5		1947	12.7.21.11.1947	-11.5	30.11.1973
Kiel	31	1010.5	leicht bew.	E	15	-1.0	-2.8	2.2	0.5	-1.2	-3	3.0		1940	14.0.22.11.1947	-11.3	30.11.1995
Westermarckd.	8	1011.4	leicht bew.	SE	13	-0.4	-1.5	2.0	0.7	-0.7	-2	1.3	0.0				
Arkona	42	1012.1	bedeckt	S	8	2.8	2.2	2.8	2.9	2.8	3	0.5		1951	12.4.21.11.1981	-8.7	23.11.1995
Norderney	16	1006.4	stark bew.	SE	22	1.7	-0.7	1.6	1.0	1.5	1	4.0	0.0	1947	11.9.22.11.1978	-6.9	22.11.1993
Bremerhaven	11	1008.3	leicht bew.	ESE	15	1.1	-2.6	1.9	1.0	0.9	-0	4.8		1949	13.2.25.11.1980	-10.2	30.11.1973
Cuxhaven	12	1008.3	stark bew.	ESE	37	0.4	-1.4	2.3	1.4	0.4	-1	5.3	0.0	1946	13.6.24.11.1982	-7.9	23.11.1995
Hamburg/Flugh.	15	1009.8	stark bew.	ESE	13	-1.8	-3.8	2.1	0.5	-1.9	-2	4.5		1891	14.6.21.11.1947	-15.4	23.11.1995
Lübeck	15	1010.7	stark bew.	ESE	13	-2.8	-3.8	2.3	0.4	-3.8	-8	5.0		1890	15.3.22.11.1947	-13.4	26.11.1993
Boltenhagen	17	1011.5	stark bew.	ESE	18	-1.4	-2.3	2.9	0.6	-1.9	-2	4.0		1951	15.0.21.11.1981	-10.7	26.11.1993
Schwerin	68	1010.9	stark bew.	ESE	13	-2.2	-3.3	2.8	0.1	-2.4	-3	4.8		1946	15.1.21.11.1981	-11.7	23.11.1995
Warnemünde	10	1011.0	bedeckt	SSE	9	-1.1	-2.5	1.9	0.2	-1.6	-2	3.1		1951	15.0.21.11.1981	-7.8	26.11.1993
Teterow	50	1011.7	bedeckt	ESE	11	-1.7	-2.0	1.9	-0.5	-2.1	-2	4.1		1947	14.5.21.11.1981	-11.7	21.11.1988
Barth	7	1011.4	stark bew.	E	5	-0.5	-1.8	1.2	-0.1	-0.8	-2	1.8		1967	14.8.24.11.1980	-12.1	23.11.1975
Greifswald	6	1011.8	bedeckt	E	2	-0.2	-1.4	1.0	-0.1	-0.5	-2	0.1		1951	14.7.21.11.1981	-13.1	23.11.1995
Ueckermünde	7	1012.7	bedeckt	E	4	-0.2	-0.9	0.5	-0.2	-0.7	-1	0.0		1951	15.9.21.11.1981	-13.1	23.11.1995
Emden	5	1006.1	wolkig	ESE	18	1.0	-0.3	2.0	0.9	0.7	-1	3.0	0.0	1947	13.5.23.11.1947	-9.4	30.11.1973
Oldenburg	20	1007.0	wolkig	ESE	11	0.9	-2.3	1.7	0.9	0.4	-1	3.7	0.0				
Bremen/Flugh.	5	1008.2	stark bew.	ESE	15	1.1	-2.5	1.8	0.8	0.8	-0	3.3	0.0	1890	15.4.21.11.1947	-14.1	23.11.1995
Soltau	78	1009.0	wolkig	ESE	9	-1.0	-3.3	2.2	0.0	-1.1	-2	5.0	0.0	1947	14.6.21.11.1947	-17.6	23.11.1995
Boizenburg	46	1010.9	stark bew.	ESE	18	-2.9	-4.3	1.7	-0.5	-3.0	-4	3.9		1951	14.5.21.11.1981	-14.8	23.11.1995
Lüchow	18	1011.0	bedeckt	ESE	9	-3.0	-3.7	2.6	-0.1	-3.0	-3	5.6		1955	15.3.21.11.1981	-19.6	23.11.1995
Seehausen/Altm.	23	1011.5	bedeckt	ESE	11	-2.6	-3.2	3.1	-0.4	-3.1	-4	6.1					
Marnitz	85	1011.4	bedeckt	ESE	11	-2.6	-3.6	2.5	-0.6	-4.1	-7	5.0		1951	14.2.21.11.1981	-13.1	30.11.1995
Neuruppin	39	1011.5	stark bew.	ESE	13	-1.6	-2.6	3.2	0.0	-2.3	-4	5.9		1958	15.2.21.11.1981	-15.4	23.11.1995
Neubrandenburg	80	1011.7	bedeckt	E	8	-1.3	-2.2	1.7	-0.7	-2.0	-2	4.1					
Angermünde	55	1011.8	stark bew.	ESE	5	-0.8	-2.0	2.3	-0.2	-1.4	-2	5.5		1951	15.9.21.11.1981	-14.7	23.11.1995
Lingen	26	1006.3	stark bew.	SSE	9	4.3	3.2	2.6	1.6	2.3	1	0.0		1951	14.1.30.11.1992	-9.8	23.11.1993
Münst.-Osn./Flugh.	53	1006.8	stark bew.	ESE	11	2.7	2.5	2.4	1.4	2.0	1	0.3	0.1				
Osnabrück	97	1007.4	stark bew.	E	9	2.1	1.0	2.3	0.9	1.5	-0	0.4	0.1	1952	15.0.22.11.1984	-11.2	23.11.1995
Diepholz	43	1007.4	stark bew.	ESE	11	0.5	0.2	2.3	0.9	-0.4	-2	2.9	0.0	1952	15.1.23.11.1984	-14.6	22.11.1995
Bad Seizuffen	139	1008.0	leicht bew.	S	9	2.3	1.0	1.9	0.4	1.3	-1	3.2	0.5	1935	15.9.21.11.1981	-11.0	22.11.1995
Hannover/Flugh.	59	1008.4	stark bew.	E	17	0.7	-2.6	1.9	0.6	0.2	-1	5.1	0.0	1936	15.5.21.11.1981	-17.1	23.11.1995
Braunschweig	88	1009.5	stark bew.	SE	5	0.2	-3.0	2.2	0.3	0.2	-1	5.4	0.0	1891	16.2.21.11.1981	-18.3	23.11.1995
Gardelegen	48	1010.1	bedeckt	E	5	-3.3	-4.4	3.1	-0.7	-3.9	-6	6.4		1947	15.8.21.11.1981	-23.4	23.11.1995
Magdeburg	85	1010.3	stark bew.	ENE	8	-2.3	-3.0	2.5	-1.1	-3.1	-4	6.7		1947	16.1.21.11.1981	-21.9	23.11.1995
Potsdam	100	1011.3	stark bew.	E	13	-2.9	-3.5	2.8	-1.2	-3.4	-6	6.7		1893	15.3.21.11.1981	-16.6	23.11.1995
Berlin-Temp.	49	1011.9	stark bew.	E	5	-1.9	-2.6	2.9	-0.6	-3.0	-6	6.6		1876	15.8.21.11.1981	-16.0	23.11.1995
Lindenberg	104	1011.7	bedeckt	E	8	-2.3	-3.1	3.0	-1.0	-2.8	-4	6.4		1947	15.3.21.11.1981	-16.5	23.11.1995
Manschnow	16	1011.2	stark bew.	ESE	5	-1.0	-2.2	2.2	-0.3	-1.2	-3	6.0					
Düsseldorf/Flugh.	41	1006.4	wolkig	SSE	18	6.6	4.2	5.0	3.8	4.1	3	1.0	1	1969	16.1.23.11.1981	-9.4	22.11.1993
Bocholt	24	1005.3	stark bew.	SSE	8	6.2	4.7	5.4	3.7	4.0	4	0.7	0.4	1947	15.8.21.11.1947	-7.8	30.11.1989
Essen	161	1006.5	stark bew.	SSE	18	6.4	4.2	5.8	4.1	4.5	3	1.2	0.9	1935	15.8.24.11.1984	-7.8	22.11.1993
Luedenscheid	392	1007.1	bedeckt	S	5	4.3	3.2	2.5	1.5	2.5	2	0.7	1				
Kahler Asten	859	-	in Wolken	SSW	17	0.9	0.9	-2.1	-3.4	-2.2	-2	0.8		1955	13.0.28.11.1968	-12.1	22.11.1988
Bad Lippspringe	158	1008.4	stark bew.	ESE	9	2.7	1.5	2.0	1.1	1.5	-1	2.5	2	1951	15.9.21.11.1981	-13.0	26.11.1995
Kassel	233	1009.1	bedeckt	S	5	2.0	1.3	1.4	-0.6	0.9	-1	3.0		1951	14.5.21.11.1981	-12.0	23.11.1995
Göttingen	171	1009.2	bedeckt	SE	5	2.0	0.5	1.7	0.0	0.9	-1	5.1	0.1	1947	15.0.21.11.1981	-22.6	23.11.1995
Leinefelde	356	1009.6	bedeckt	NE	2	0.5	-1.0	0.6	-1.4	-0.5	-1	5.7	0.2	1957	13.8.21.11.1981	-17.9	23.11.1995
Braunlage	610	1008.6	stark bew.	W	8	2.1	1.7	-0.1	-2.8	-2.0	-2	6.8	0.0	1936	15.4.28.11.1968	-14.0	30.11.1973
Brocken	1153	-	wolkig	W	17	1.9	1.6	1.1	-2.5	-1.7	-2	6.1	1	1951	15.0.28.11.1968	-16.1	21.11.1993
Artern	166	1010.1	Schneereggen	still	5	-0.2	-2.0	2.9	-1.6	-3.5	-6	7.1	0.0	1954	15.0.21.11.1981	-17.3	23.11.1995
Leipzig/Flugh.	149	1010.9	stark bew.	E	3	-0.9	-2.0	2.9	-1.6	-3.5	-6	7.1		1951	15.5.30.11.1953	-17.6	23.11.1995
Wittenberg	106	1010.9	bedeckt	ENE	9	-3.9	-5.1	3.5	-0.7	-4.0	-5	7.1		1951	15.4.21.11.1981	-15.5	23.11.1995
Oschatz	152	1010.7	stark bew.	ENE	2	-1.3	-3.1	4.7	-0.8	-4.0	-6	7.1					
Dresden/Flugh.	232	1010.7	stark bew.	SSE	13	-1.2	-3.6	3.3	-0.9	-3.6	-6	7.7		1917	16.3.21.11.1981	-13.2	30.11.1993
Doberlug-Kir.	100	1011.4	wolkig	E	8	-5.3	-6.7	3.8	-0.9	-5.8	-9	7.0		1951	15.7.21.11.1981	-17.1	24.11.1993
Cottbus	70	1011.7	bedeckt	E	8	-3.2	-4.0	3.4	-0.8	-3.5	-5	7.0		1951	16.4.21.11.1981	-14.4	23.11.1995
Görlitz	238	1011.6	leicht bew.	SE	5	-6.3	-7.5	3.0	-2.0	-6.4	-8	7.6	0.0	1951	15.0.24.11.1984	-14.7	25.11.1975
Aachen	205	1005.6	stark bew.	S	11	8.5	6.0	9.1	7.4	7.7	4	2.0	1	1891	18.0.29.11.1979	-8.9	21.11.1902
Nuerbg.-Barw.	486	1007.2	Sprühregen	S	9	4.7	4.5	3.2	-1.6	2.5	2	1					
Köln-Bonn/Flugh.	100	1007.2	stark bew.	SE	17	5.3	3.9	4.0	2.0	2.4	1	1.9	1	1957	16.7.27.11.1983	-10.4	22.11.1988
Bandorf	129	1008.0	Regen	S	4	4.3	4.1	x	x	2.4	2	1		1951	17.0.27.11.1983	-8.5	24.11.1993
Bad Marienberg	555	1008.7	Nebel	SSE	11	1.6	-0.7	-1.6	-0.7	-1	2		1963	12.2.			