

Amtsblatt des Deutschen Wetterdienstes

D 7311 A
ISSN 0936-5818

Schutzgebühr monatlich DM 30,25
einschließlich Versandkosten,
Einzelpreis DM 1,25
zuzüglich Versandkosten

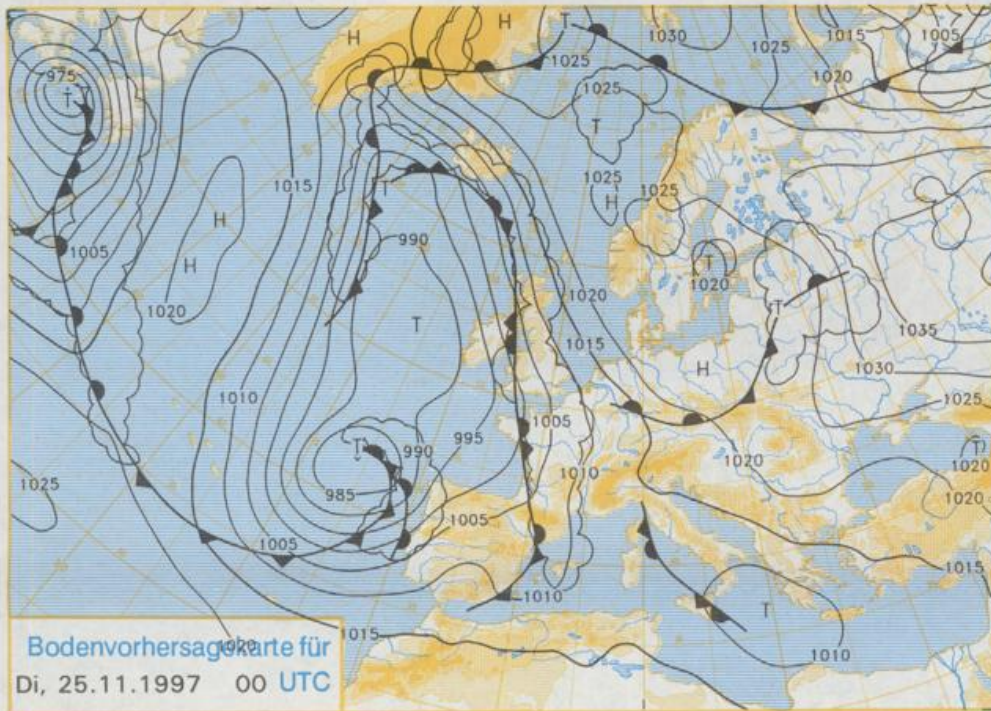
Druck und Verlag: Deutscher Wetterdienst
Frankfurter Straße 135, 63067 Offenbach
Postanschrift: 63004 (Postfach), Telefon: (069) 80 62 - 22 83
Telefax: 41 528 71, Telefax: (069) 80 62 - 24 84
LZB: BLZ 505 000 00 Kto.-Nr.: 505 01004

Erscheint täglich; nur Postbezug

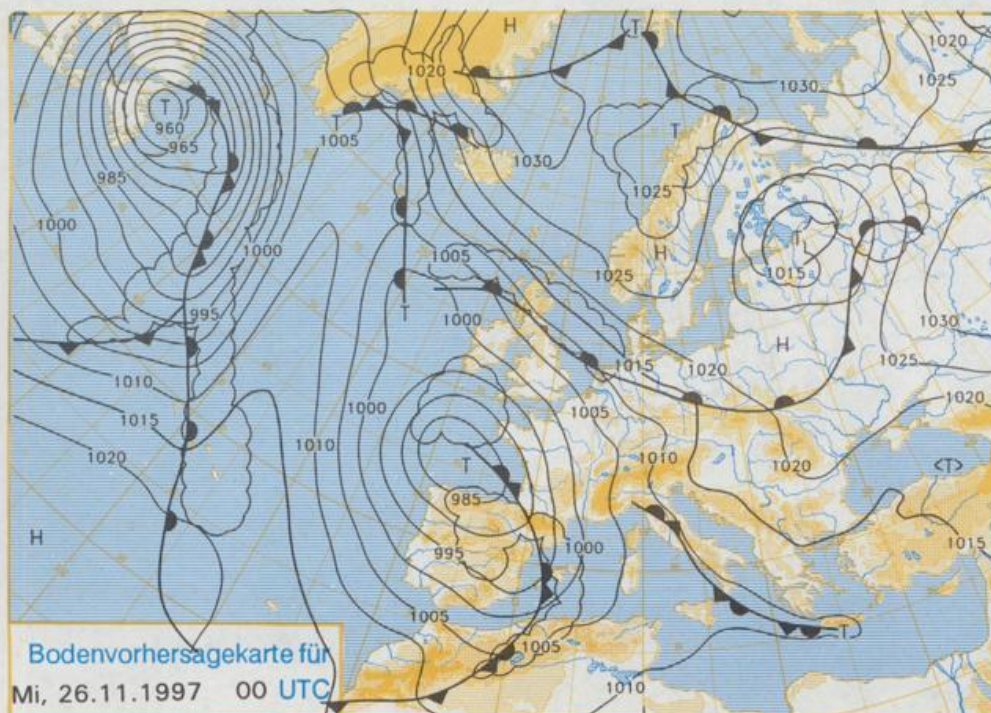
Jahrgang 1997

Sonntag, den 23. November

Nummer: 327



Stereographische Projektion 1 : 60 000 000 60°N

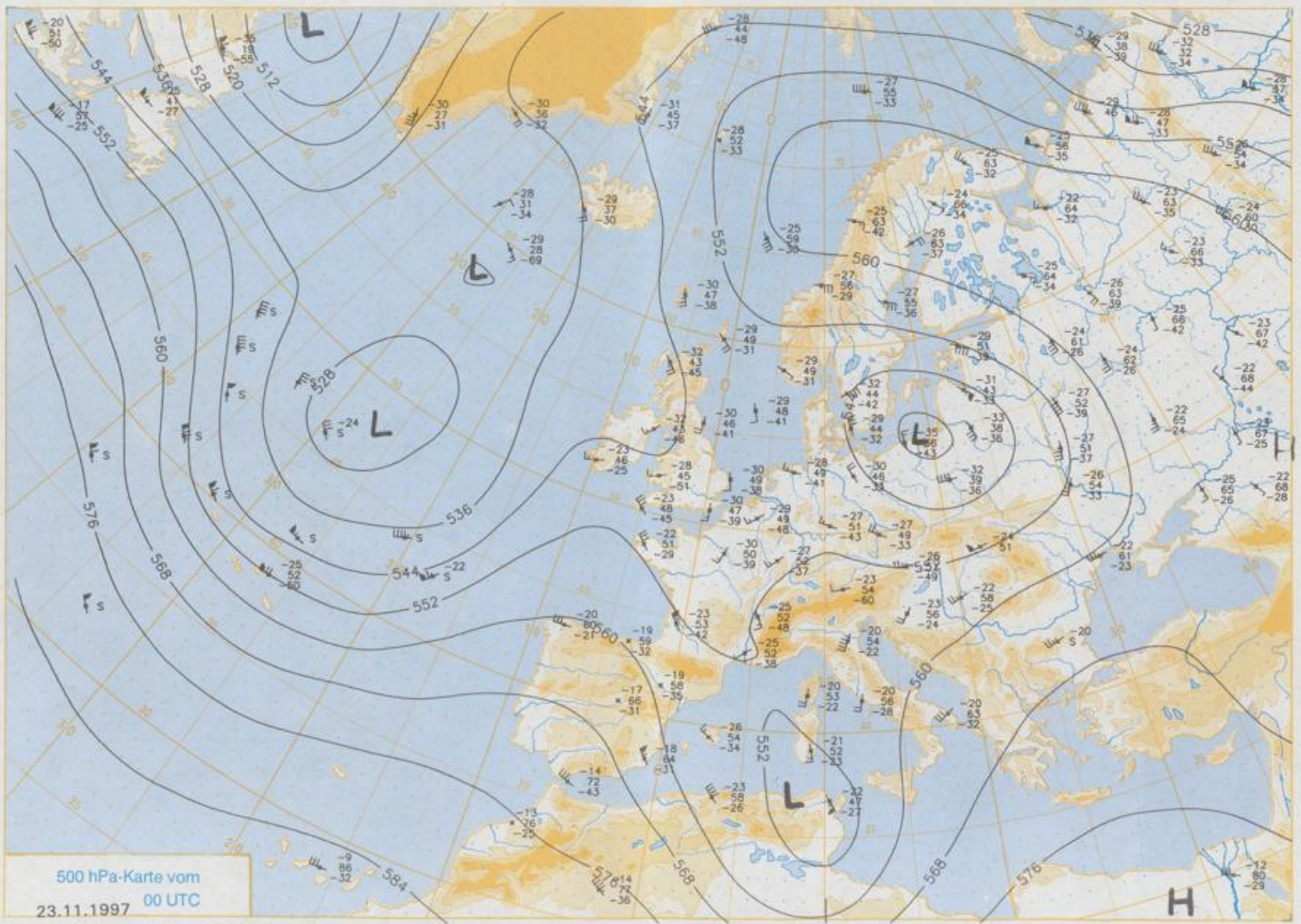


Deutschland-Vorhersage für Dienstag, 25.11.97
Deutschland liegt zunächst noch in einem gradientschwachen Gebiet zwischen einem komplexen Tiefdrucksystem über dem Ostatlantik, hohem Druck über Rußland und einem hochreichenden Tief über der nördlichen Ostsee. Diesem Tief hat sich eine Welle als Randtief angegliedert, die die ursprüngliche Zyklone im Tagesverlauf verstärkt. In dem ostatlantischen Tiefkomplex verlagert sich ein Sturmtief zu Biskaya. Damit nimmt die bis dahin sehr schwache Südostströmung über Deutschland deutlich zu.

Im Laufe des Tages frischt von Westen her der Südostwind auf. In der Westhälfte löst sich vielerorts der Nebel auf und gebietsweise wird es heiter. Später bewölkt sich der Himmel von Westen her zunehmend. Nennenswerte Niederschläge werden nicht erwartet. Im Osten dauert das zu Nebel und Hochnebel neigende Wetter noch an. Am Alpenrand kommt es zu föhnigen Aufheiterungen. Nach Frühtemperaturen zwischen 2 und -4°C steigen die Tagestemperaturen im Westen auf 5 bis 8 Grad, im Osten verharren sie bei 1 bis 3 Grad.

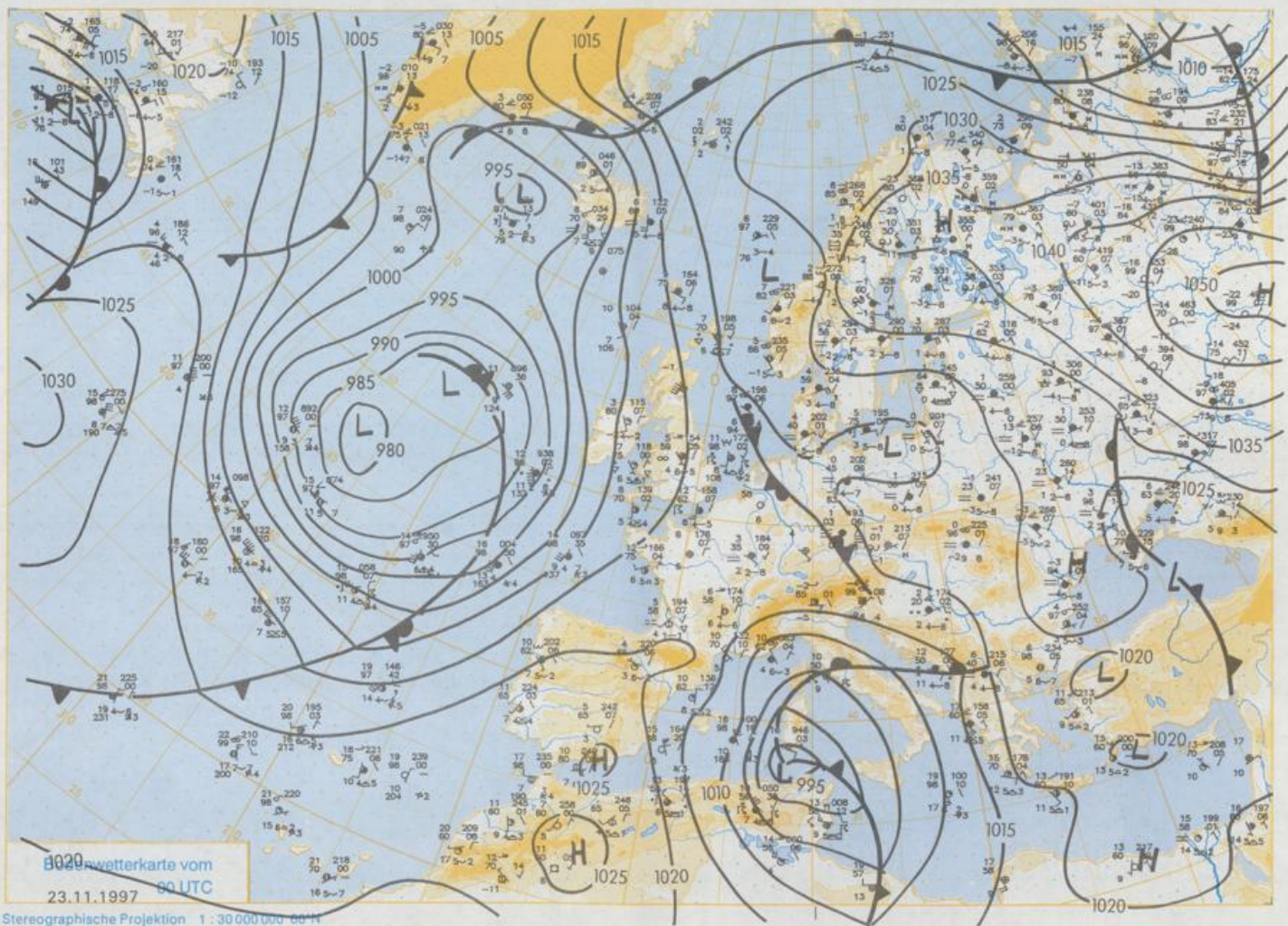
Weitere Aussichten für
Mittwoch, 26.11.97

Stark bewölkt bis bedeckt.
Wenig geänderte Temperaturen.



500 hPa-Karte vom
23.11.1997 00 UTC

Stereographische Projektion 1 : 30 000 000 60°N



Stereographische Projektion 1 : 30 000 000 60°N

Wettermeldungen von Sonntag, dem 23. November 1997 06 UTC

Station	Bar.-höhe (m)	Luftdr. red.NN (hPa)	Wetter	Wind km/h	Deutschland					Sonne Vort. Std.	RR 24h mm	Schnee höhe cm	Extremwerte der Lufttemperatur in der Dekade vom 21.11. bis 30.11.				
					Luft 2 m	Temperaturen (Grad C)		Nacht 2 m	Tmax Datum				Tmin Datum				
						Tau-punkt	Max Vortag							Mittel Grad C			
Helgoland	8 1020.6	stark bew.	E	11	4.8	2.2	4.5	4.0	3.7	2			1952	12.22.11.1978	-4.0	22.11.1993	
List / Sylt	29 1021.1	stark bew.	ENE	11	3.5	3.5	3.8	3.4	3.2	2	0.0		1937	12.12.11.1978	-7.1	22.11.1965	
Leck	17 1021.2	wolkig	ENE	9	3.1	2.5	3.8	2.8	2.0	1	0.0		1974	12.52.11.1978	-16.3	30.11.1985	
Husum	37 1021.2	stark bew.	NNE	8	1.9	1.6	3.1	1.5	0.5	-2	0.0						
Schleswig	48 1021.2	Sprühregen	N	5	2.1	1.7	3.7	2.1	0.5	-1	0.7		1947	12.7.21.11.1947	-11.5	30.11.1973	
Kiel	31 1020.6	bedeckt	W	5	1.4	0.4	3.5	2.2	1.2	1	0.6		1940	14.0.22.11.1947	-11.3	30.11.1985	
Westermarkdf.	8 1020.6	Regen	NE	15	3.9	2.2	4.4	4.0	3.8	3	0.8						
Arkona	42 1020.8	Regen	E	9	4.5	1.2	5.4	4.1	4.5	3			1951	11.4.21.11.1981	-8.7	23.11.1965	
Norderney	16 1020.8	wolkenlos	ESE	9	-0.5	-1.2	3.6	2.6	-0.5	-3			1947	11.9.22.11.1978	-6.9	22.11.1993	
Bremerhaven	11 1021.1	gef. Nebel	E	5	-1.1	-1.3	3.2	1.7	-1.2	-0			1949	13.2.25.11.1980	-10.2	30.11.1973	
Cuxhaven	12 1020.8	stark bew.	NE	5	2.3	0.4	3.5	2.6	0.5	-4			1946	13.6.24.11.1982	-7.9	23.11.1965	
Hamburg/Flugh.	15 1020.7	bedeckt	still		0.2	-0.5	2.7	0.8	-3.5	-5	0.0		1891	14.6.21.11.1947	-15.4	23.11.1965	
Lübeck	15 1020.4	bedeckt	WNW	2	-0.1	-0.5	2.1	-0.7	-3.0	-5	0.0		1890	15.3.22.11.1947	-13.4	26.11.1993	
Boltenhagen	17 1020.2	Schneeregen	SW	15	1.2	0.8	3.2	1.3	0.3	-0	0.1		1951	15.0.21.11.1981	-10.7	26.11.1993	
Schwerin	68 1020.5	bedeckt	SW	9	-0.5	-1.4	2.6	0.8	-0.5	-3	0.0		1946	15.1.21.11.1981	-11.7	23.11.1965	
Warnemünde	10 1019.9	Regen	SSW	8	1.9	0.7	4.4	2.5	1.6	1	2.3	3	1951	15.0.21.11.1981	-7.8	26.11.1993	
Teterow	50 1020.7	Regen	SW	5	0.0	-0.3	3.0	1.2	-0.2	-1	1		1947	14.5.21.11.1981	-11.7	21.11.1988	
Barth	7 1020.0	Regen	still		2.1	1.2	4.8	1.2	2.0	2	0.9	3	1967	14.8.24.11.1980	-12.1	23.11.1975	
Greifswald	6 1020.4	stark bew.	WSW	8	1.2	0.5	4.0	1.7	1.2	-1	2.6	2	1951	14.7.21.11.1981	-13.1	23.11.1965	
Ueckermünde	7 1021.3	stark bew.	SW	9	0.3	-0.5	3.8	1.0	0.3	0	2.9	1	1951	15.9.21.11.1981	-13.1	23.11.1965	
Emden	5 1020.3	Nebel	E	4	-5.0	-5.2	4.0	2.8	-5.0	-5	0.0		1947	13.5.23.11.1947	-9.4	30.11.1973	
Oldenburg	20 1019.8	Nebel	E	9	-1.5	-2.0	3.4	2.3	-1.6	-3							
Bremen/Flugh.	5 1020.6	bedeckt	ENE	8	-0.1	-1.0	3.6	2.4	-0.1	-1	0.0		1890	15.4.21.11.1947	-14.1	23.11.1965	
Soitze	78 1020.7	stark bew.	ENE	4	-0.1	-1.1	2.2	0.8	-0.3	-2			1947	14.6.21.11.1947	-17.6	23.11.1965	
Boizenburg	46 1021.2	Nebel	S	5	-2.8	-3.6	1.8	0.8	-2.8	-6			1951	14.5.21.11.1981	-14.8	23.11.1965	
Lüchow	18 1021.2	stark bew.	SSE	2	-0.4	-1.3	2.3	1.1	-0.5	-1			1955	15.3.21.11.1981	-19.6	23.11.1965	
Seehausen/Altm.	23 1021.6	bedeckt	SE	4	-0.3	-1.3	2.1	0.4	-0.6	-1	0.0						
Marnitz	85 1021.0	bedeckt	SE	2	-1.4	-2.6	2.1	0.8	-1.4	-2			1951	14.2.21.11.1981	-13.1	30.11.1985	
Neuruppin	39 1021.2	stark bew.	SSW	5	-0.2	-1.8	2.1	1.0	-0.4	-1	0.0		1958	15.2.21.11.1981	-15.4	23.11.1965	
Neubrandenburg	80 1021.3	Schneefall	SW	13	-0.8	-1.6	3.0	0.6	-0.8	-1	1.6	0.6	1	1951	15.9.21.11.1981	-14.7	23.11.1965
Angermünde	55 1021.0	stark bew.	S	5	-0.1	-1.7	1.8	0.5	-0.3	-1							
Lingen	26 1019.9	bedeckt	ENE	5	2.9	1.9	5.1	3.9	2.8	3			1951	14.1.30.11.1992	-9.8	23.11.1993	
Münst.-Osn./Flugh.	53 1019.5	bedeckt	NNE	8	3.5	3.3	6.6	4.8	3.5	3							
Osnabrück	97 1020.0	Sprühregen	ENE	5	1.9	1.2	4.8	3.4	1.8	2	0.0		1952	15.0.22.11.1984	-11.2	23.11.1965	
Diepholz	43 1020.0	bedeckt	ENE	5	1.4	1.1	3.4	2.4	1.4	1	0.0		1952	15.1.23.11.1984	-14.6	22.11.1965	
Bad Salzuflen	139 1019.7	Sprühregen	NE	4	2.1	1.3	5.0	3.7	2.1	2	0.0		1935	15.9.21.11.1981	-11.0	22.11.1965	
Hannover/Flugh.	59 1019.8	Nebel	ENE	11	0.7	0.7	2.5	1.7	0.7	1			1936	15.5.21.11.1981	-17.1	23.11.1965	
Braunschweig	88 1020.4	bedeckt	E	8	0.8	-0.2	2.2	1.2	0.8	1	0.0		1891	16.2.21.11.1981	-18.3	23.11.1965	
Gardelegen	48 1020.4	stark bew.	SSE	8	-0.2	-1.7	2.3	0.7	-0.2	-0			1947	15.8.21.11.1981	-23.4	23.11.1965	
Magdeburg	85 1021.1	bedeckt	ESE	4	-0.5	-1.2	1.9	0.7	-0.5	-0			1947	16.1.21.11.1981	-21.9	23.11.1965	
Potsdam	100 1021.5	bedeckt	SE	2	-1.6	-2.8	1.5	-0.1	-1.6	-2			1893	15.3.21.11.1981	-16.6	23.11.1965	
Berlin-Temp.	49 1021.7	bedeckt	still		-1.3	-2.5	1.4	0.2	-1.3	-1			1876	15.8.21.11.1981	-16.0	23.11.1965	
Lindenberg	104 1021.4	stark bew.	SSE	4	-1.0	-2.3	0.5	-0.4	-1.1	-1			1947	15.3.21.11.1981	-16.5	23.11.1965	
Menschnow	16 1021.0	stark bew.	SSW	8	-0.6	-1.9	1.2	0.5	-0.6	-1							
Düsseldorf/Flugh.	41 1019.9	Nebel	ESE	9	1.1	0.6	9.3	4.7	0.9	1	6.1	0.0	1969	16.1.23.11.1981	-9.4	22.11.1993	
Bocholt	24 1018.8	bedeckt	ENE	5	5.2	4.4	6.1	4.3	5.2	5	0.0		1947	15.8.21.11.1947	-7.8	30.11.1989	
Essen	161 1019.7	Nebel	SE	8	2.9	2.5	11.4	5.3	2.9	3	5.6	0.0	1935	15.8.24.11.1984	-7.8	22.11.1993	
Luedenscheid	392 1019.8	gef. Nebel	ESE	4	-1.2	-1.2	7.8	1.9	-1.3	-1	3.5	0.0					
Kahler Asten	859 -	leicht bew.	WNW	15	-0.1	-0.3	4.9	1.7	-0.2	-6	3.9	0.0	1955	13.0.28.11.1968	-12.1	22.11.1988	
Bad Lippspringe	158 1019.4	Sprühregen	WNW	5	4.5	4.0	7.2	5.7	4.5	4	0.0		1951	15.9.21.11.1981	-13.0	26.11.1985	
Kassel	233 1019.4	stark bew.	WSW	2	3.4	2.3	6.3	5.0	2.6	-2			1951	14.5.21.11.1981	-12.0	23.11.1965	
Göttingen	171 1019.7	bedeckt	ESE	8	2.9	2.5	4.8	3.6	2.7	3	0.0		1947	15.0.21.11.1981	-22.6	23.11.1965	
Leinefelde	356 1020.2	Nebel	ENE	2	0.6	0.6	3.1	1.5	0.5	1	0.0		1957	13.8.21.11.1981	-17.9	23.11.1965	
Braunlage	610 1019.0	bedeckt	W	5	1.7	1.5	1.6	0.4	-0.8	-1	0.0		1936	15.4.28.11.1968	-14.0	30.11.1973	
Brocken	1153 -	gef. Sprüher	W	18	-0.8	-1.1	2.0	-0.1	-1.3	-2	0.1		1951	15.0.28.11.1968	-16.1	21.11.1993	
Artern	186 1020.7	Nebel	ESE	2	0.8	0.1	1.0	0.6	0.6	0	0.0		1954	15.0.21.11.1981	-17.2	23.11.1965	
Leipzig/Flugh.	149 1021.3	Nebel	E	9	-0.2	-0.8	1.4	0.3	-0.3	-1	0.0		1951	15.5.30.11.1953	-17.6	23.11.1965	
Wittenberg	108 1021.3	bedeckt	SE	2	-1.5	-2.9	1.6	-0.2	-1.5	-1	0.0		1951	15.4.21.11.1981	-15.5	23.11.1965	
Oschatz	152 1021.3	bedeckt	ESE	2	-0.2	-0.8	1.2	0.0	-0.5	-0	0.0						
Presden/Flugh.	232 1021.4	stark bew.	SW	2	-0.6	-1.1	1.2	-1.0	-2.5	-5	0.0		1917	16.3.21.11.1981	-13.2	30.11.1993	
Doberlug-Kir.	100 1021.3	bedeckt	S	2	-0.1	-1.9	1.2	0.0	-0.3	-0	0.0		1951	15.7.21.11.1981	-17.1	24.11.1993	
Cottbus	70 1021.1	bedeckt	ENE	4	-0.2	-1.0	1.2	0.3	-0.3	-1			1951	16.4.21.11.1981	-14.4	23.11.1965	
Görlitz	238 1021.4	gef. Nebel	SE	8	-3.3	-3.9	0.0	-0.8	-3.4	-4			1951	15.0.24.11.1984	-14.7	25.11.1975	
Aachen	205 1019.1	leicht bew.	S	4	-0.6	-0.9	10.4	4.7	-1.1	-3	3.3		1891	18.0.29.11.1979	-8.9	21.11.1902	
Nuerbg.-Barw.	486 1020.3	Nebel	still		-2.3	-2.5	5.8	1.4	-3.2	-5	3.6		1957	16.7.27.11.1983	-10.4	22.11.1988	
Köln-Bonn/Flugh.	100 1019.9	bedeckt	SSE	13	1.6	1.3	7.8	1.9	0.3	-2	2.4		1951	17.0.27.11.1983	-8.5	24.11.1993	
Bendorf	129 1020.2	stark bew.	SSE	8	1.4	1.4	3.7	1.9	1.2	1			1963	12.2.29.11.1979	-11.7	22.11.1988	
Bad Marienberg	55 1020.6	gef. Nebel	S	5	-1.1	-1.2	7.7	4.4	-2.6	-6	6.4		1939	15.8.27.11.1983	-10.5	23.11.1965	
Gießen	195 1020.6	Sprühregen	SSW	5	3.0	2.6	3.3	3.4	2.9	3	0.0		1949	14.2.24.11.1984	-13.2	23.11.1965	
Bad Hersfeld	272 1020.4	bedeckt	SSW	5	3.8	2.6	5.7	4.7	3.7	4			1936	12.3.29.11.1979	-13.0	23.11.1993	
Wasserkuppe	925 -	leicht bew.	SE	5	-0.1	-3.2	4.2										