

Amtsblatt des Deutschen Wetterdienstes

D 7311 A
ISSN 0936-5818

Schutzgebühr monatlich DM 30,25
einschließlich Versandkosten,
Einzelpreis DM 1,25
zuzüglich Versandkosten

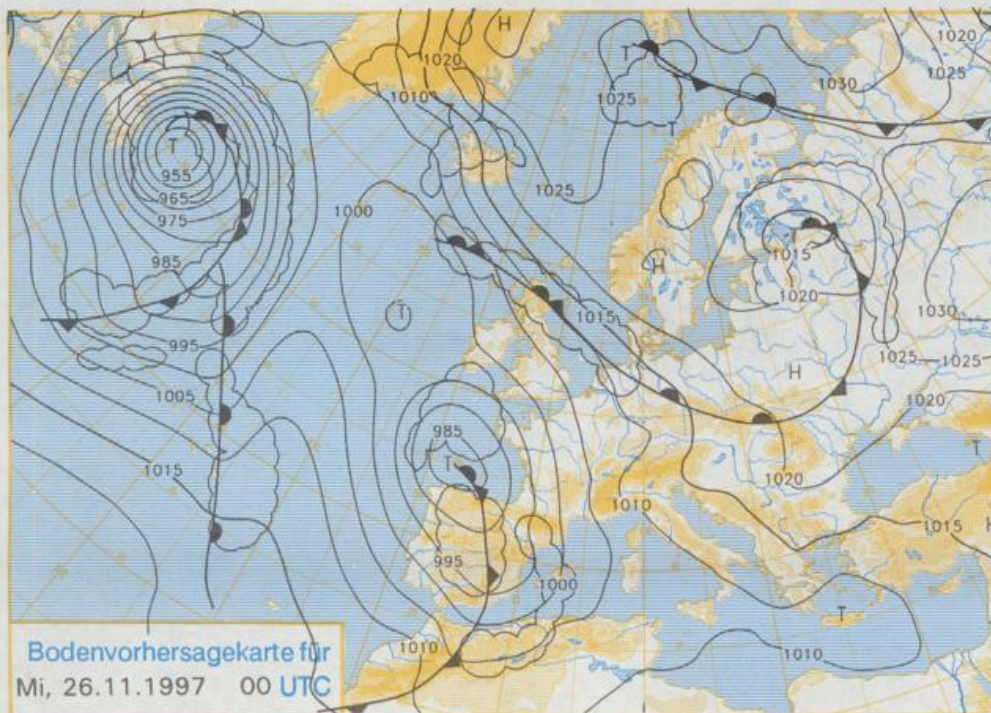
Druck und Verlag: Deutscher Wetterdienst
Frankfurter Straße 135, 63067 Offenbach
Postanschrift: 63004 (Postfach), Telefon: (069) 80 62 - 22 83
Telex: 4152871, Telefax: (069) 80 62 - 24 84
LZB: BLZ 505 000 00 Kto.-Nr.: 505 01004

Erscheint täglich; nur Postbezug

Jahrgang 1997

Montag, den 24. November

Nummer: 328



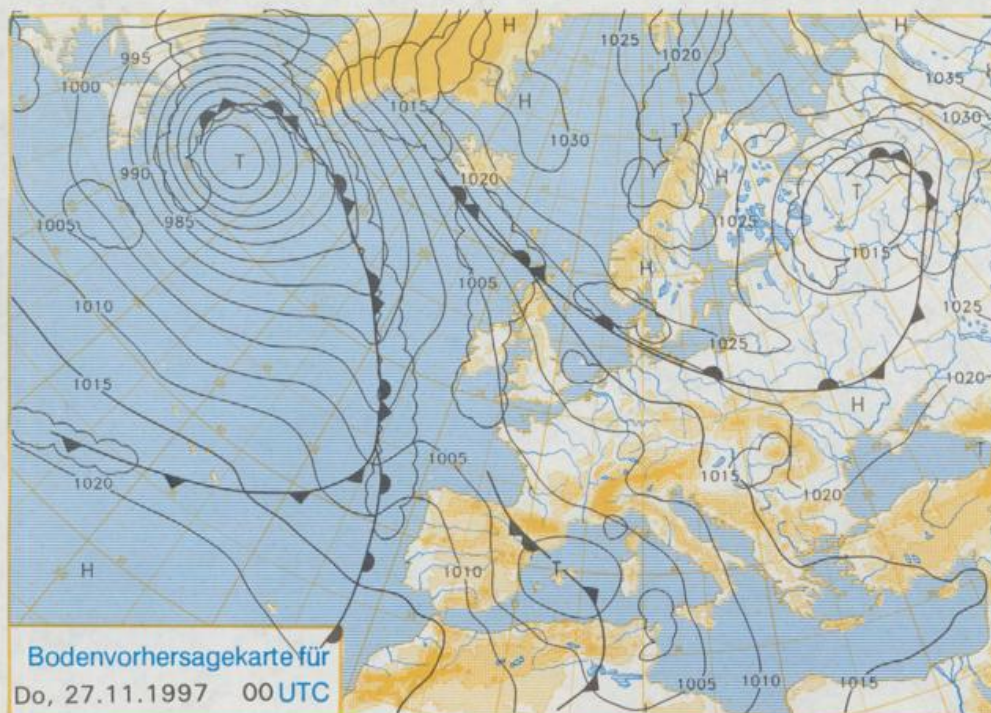
Deutschland-Vorhersage für Mittwoch, 26.11.97

Deutschland verbleibt weiterhin an der Südwestflanke eines nordosteuropäischen Hochdruckgebietes. Dabei strömt aus Osten bodennah kühle Luft ein. Es zeigt sich verbreitet Nebel oder Hochnebel, nur im Lee der Gebirge kommt es gebietsweise zu Wolkenauflockerungen. In den Frühstunden tritt insbesondere in der Osthälfte leichter Frost auf, während in der Westhälfte die Temperaturminima bei 2°C liegen. Tagsüber steigen die Werte im Westen auf bis zu 10°C an, während es im Osten nur Werte um 2°C sind. Der Wind weht schwach, an der Küste auch mäßig und kommt dabei aus östlichen Richtungen.

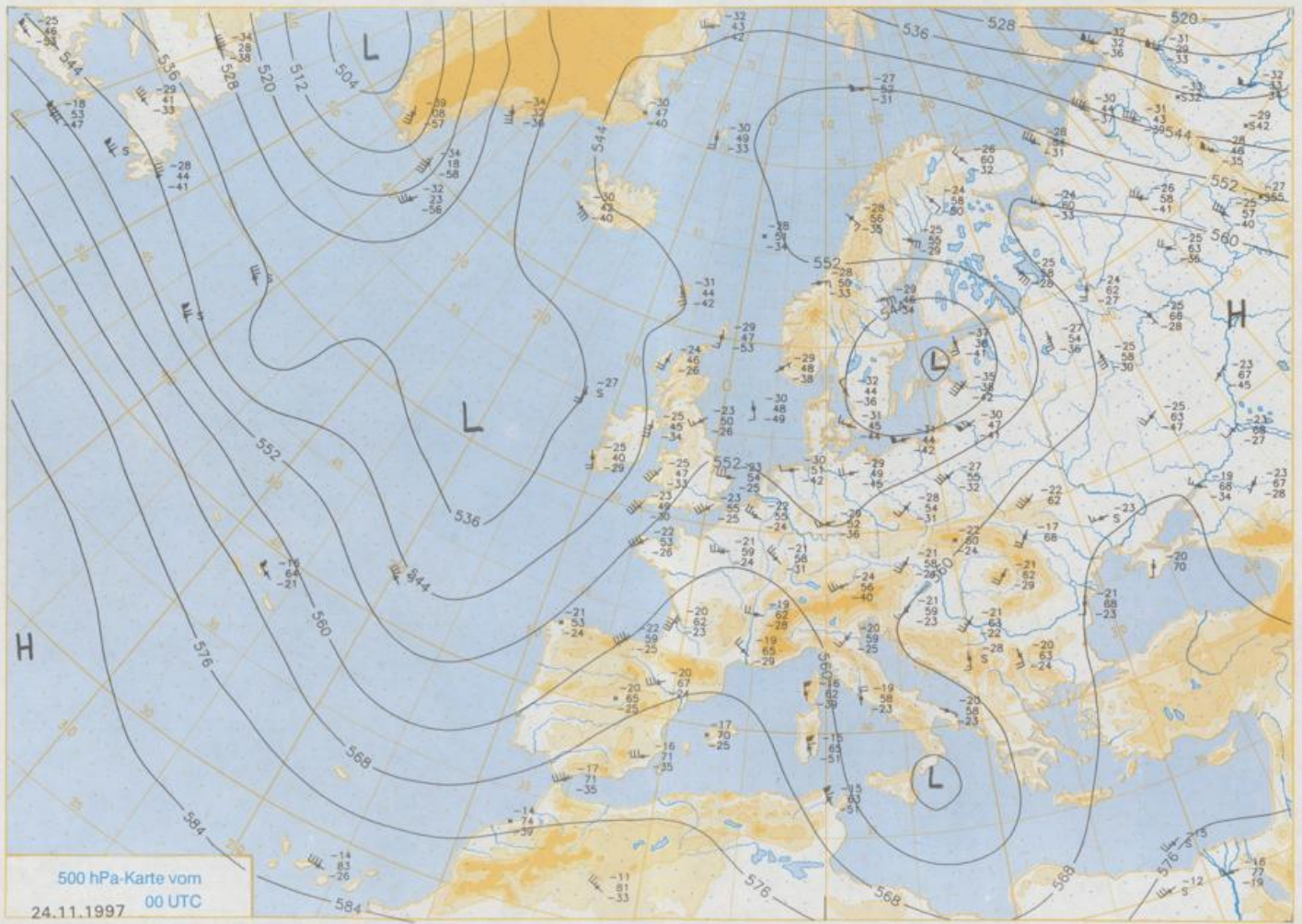
Stereographische Projektion 1 : 60 000 000 60°N

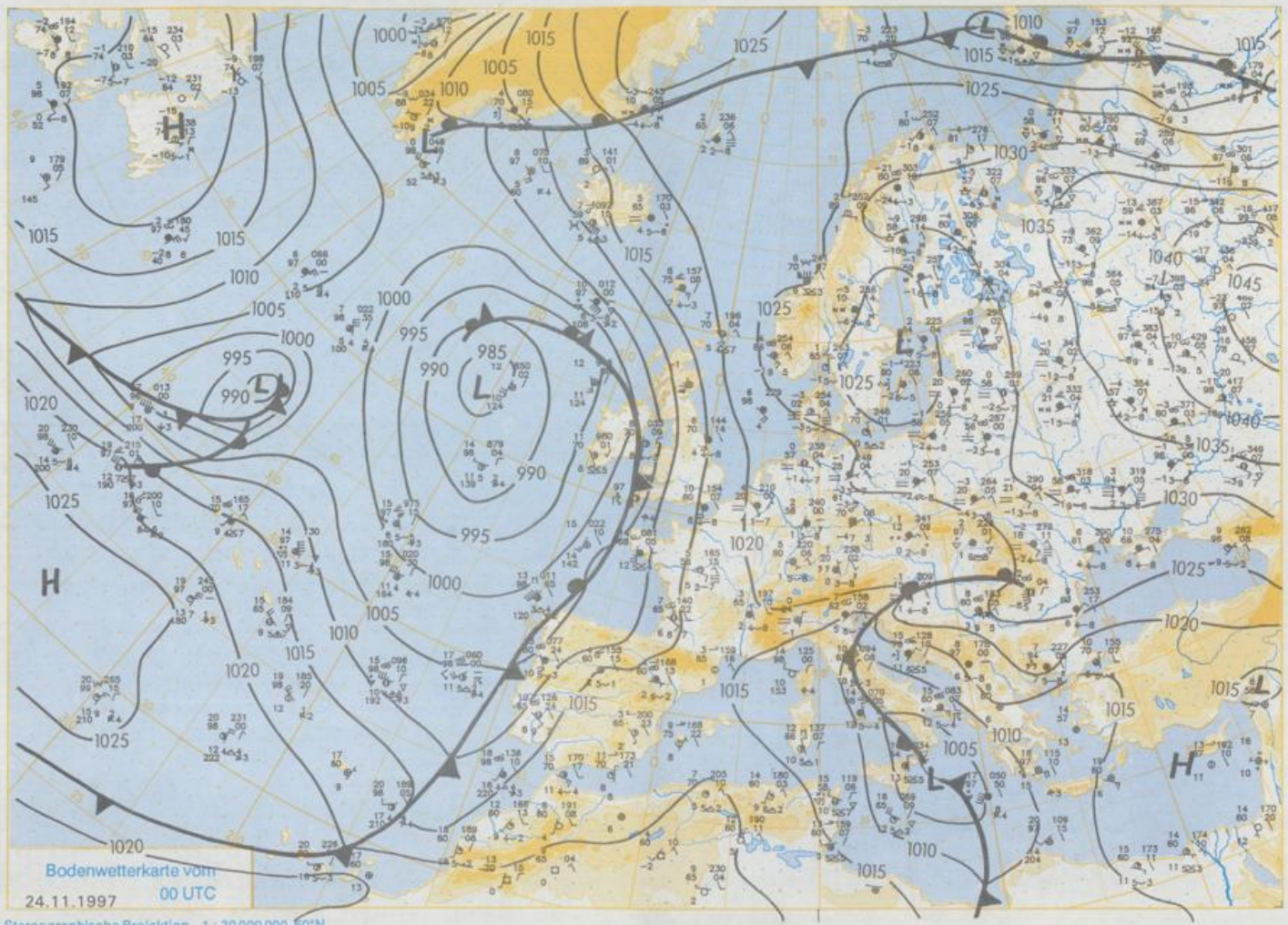
Weitere Aussichten für Donnerstag, 27.11.97

Wenig Änderung.



Der Umwelt zuliebe: gedruckt auf chlorfrei gebleichtem Papier.





Stereographische Projektion 1 : 30 000 000 60°N

Wettermeldungen von Montag, dem 24. November 1997 06 UTC

Station	Bar.-höhe (m)	Luftdr. red.NN (hPa)	Wetter	Deutschland										Extremwerte der Lufttemperatur				
				Wind		Temperaturen (Grad C)				Sonne Vort. Std.	RR 24h mm	Schnee höhe cm	in der Dekade vom 21.11. bis 30.11.					
				km/h	Luft 2 m	Tau-unkt	Max Vortag	Mittel 2 m	Min 2 m				Nacht 5 cm	seit	in Tmax Datum	Trmin Datum	30.11. Datum	
Helgoland	8 1021.3		stark bew.	ESE	33	4.3	0.7	5.6	5.2	4.0	4					1952	12.2 22.11.1978	-4.0 22.11.1993
List / Sylt	29 1022.6		bedeckt	SE	18	1.8	1.8	4.5	3.4	1.8	2	0.5	0.0			1937	12.1 22.11.1978	-7.1 22.11.1995
Leck	17 1023.8		bedeckt	ESE	11	1.3	0.7	5.2	3.8	1.2	-1	0.3	0.0			1974	12.5 22.11.1978	-16.3 30.11.1995
Husum	37 1023.5		bedeckt	E	13	0.9	0.9	4.8	3.0	0.9	-0		0.1					
Schleswig	48 1023.9		Nebel	SE	8	0.3	0.3	4.2	3.0	0.2	0		0.1			1947	12.7 21.11.1947	-11.5 30.11.1973
Kiel	31 1023.7		bedeckt	SE	11	0.0	-0.7	4.7	2.7	0.0	0		0.4			1940	14.0 22.11.1947	-11.3 30.11.1995
Westermarckd.	8 1023.6		bedeckt	S	5	1.5	0.0	5.0	3.8	1.5	1		0.2					
Arkona	42 1024.6		bedeckt	SSW	17	0.7	-0.3	5.5	3.3	0.7	1		0.8			1951	12.4 21.11.1981	-8.7 23.11.1995
Norderney	16 1021.4		bedeckt	ESE	11	1.2	0.3	0.4	-0.2	-1.0	-2	0.1				1947	11.9 22.11.1978	-6.9 22.11.1993
Bremerhaven	11 1022.3		stark bew.	E	13	0.0	-0.9	2.8	1.1	-0.7	-1					1949	13.2 25.11.1980	-10.2 30.11.1973
Cuxhaven	12 1022.3		stark bew.	SE	15	0.8	-0.7	3.8	2.9	0.6	1					1946	13.6 24.11.1982	-7.9 23.11.1995
Hamburg/Flugh.	15 1023.0		bedeckt	ESE	11	0.1	-1.0	2.9	0.8	-0.6	-2		0.0			1891	14.6 21.11.1947	-15.4 23.11.1995
Lübeck	15 1023.8		stark bew.	E	11	-0.9	-2.0	1.7	0.4	-0.9	-1		0.1			1890	15.3 22.11.1947	-13.4 26.11.1993
Boltenhagen	17 1023.9		bedeckt	ESE	13	-0.1	-1.3	2.2	1.0	-0.5	-0		0.1			1951	15.0 21.11.1981	-10.7 26.11.1993
Schwerin	68 1023.7		bedeckt	E	9	-1.7	-2.6	0.5	-0.2	-1.7	-2					1946	15.1 21.11.1981	-11.7 23.11.1995
Warnemünde	10 1023.8		stark bew.	SSE	5	0.4	-1.5	3.2	1.6	0.3	0		0.0			1951	15.0 21.11.1981	-7.8 26.11.1993
Teterow	50 1024.4		stark bew.	still		-1.1	-2.0	1.0	0.4	-1.2	-1		0.0			1947	14.5 21.11.1981	-11.7 21.11.1988
Berth	7 1024.2		stark bew.	S	4	0.0	-1.6	2.8	1.6	0.0	0		0.0			1967	14.8 24.11.1980	-12.1 23.11.1975
Greifswald	6 1024.9		bedeckt	SSW	5	-1.5	-2.8	2.0	1.1	-1.5	-2					1951	14.7 21.11.1981	-13.1 23.11.1995
Ueckermünde	7 1025.7		bedeckt	S	5	-1.5	-2.1	1.2	0.3	-1.6	-1		0.0			1951	15.9 21.11.1981	-13.1 23.11.1995
Emden	5 1020.7		stark bew.	E	15	0.7	0.6	0.7	-2.0	-3.7	-6		0.0			1947	13.5 23.11.1947	-9.4 30.11.1973
Oldenburg	20 1021.5		stark bew.	E	13	0.6	-1.0	2.2	0.9	0.4	0							
Bremen/Flugh.	5 1022.1		bedeckt	ESE	13	1.0	-0.5	2.7	1.5	1.0	1					1890	15.4 21.11.1947	-14.1 23.11.1995
Sothau	78 1022.6		bedeckt	E	9	-0.8	-1.8	1.3	-0.4	-1.4	-1					1947	14.6 21.11.1947	-17.6 23.11.1995
Boizenburg	46 1024.5		Nebel	SE	9	-2.2	-2.9	0.1	-1.4	-2.2	-2					1951	14.5 21.11.1981	-14.8 23.11.1995
Lüchow	18 1024.0		bedeckt	ENE	8	-1.4	-1.9	0.4	-0.2	-1.5	-1					1955	15.3 21.11.1981	-19.6 23.11.1995
Seehausen/Altm.	23 1024.6		bedeckt	ENE	9	-1.5	-2.0	-0.1	-0.9	-1.6	-2							
Marnitz	85 1024.4		bedeckt	ENE	5	-2.4	-3.6	0.1	-0.5	-2.4	-2					1951	14.2 21.11.1981	-13.1 30.11.1995
Neuruppin	39 1024.4		stark bew.	E	8	-0.9	-2.4	-0.2	-0.8	-1.2	-1					1958	15.2 21.11.1981	-15.4 23.11.1995
Neubrandenburg	80 1025.3		bedeckt	S	5	-1.9	-2.8	0.5	-0.3	-2.0	-2		0.1					
Angermünde	55 1024.7		bedeckt	E	5	-0.4	-2.2	0.2	-0.7	-1.6	-2		0.0			1951	15.9 21.11.1981	-14.7 23.11.1995
Lingen	26 1020.6		bedeckt	ESE	8	3.4	2.8	4.5	3.1	2.7	3		0.0			1951	14.1 30.11.1992	-9.8 23.11.1993
Münst.-Osn./Flugh.	53 1020.6		bedeckt	ESE	9	3.5	3.3	4.5	3.6	3.5	3		0.0					
Osnabrück	97 1020.9		bedeckt	ESE	11	3.2	2.2	2.9	2.4	2.5	3		0.1			1952	15.0 22.11.1984	-11.2 23.11.1995
Diepholz	43 1021.1		stark bew.	E	13	2.2	1.9	2.1	1.8	0.0	2		0.0			1952	15.1 23.11.1984	-14.6 22.11.1995
Bad Salzuflen	139 1021.2		Sprühregen	SE	8	1.5	0.6	3.0	2.9	1.5	2		0.2			1935	15.9 21.11.1981	-11.0 22.11.1995
Hannover/Flugh.	59 1021.6		Sprühregen	E	15	1.0	0.5	1.7	1.4	0.8	1		0.0			1936	15.5 21.11.1981	-17.1 23.11.1995
Braunschweig	88 1022.9		bedeckt	E	9	0.6	-0.1	2.1	1.3	0.6	1		0.0			1891	16.2 21.11.1981	-18.3 23.11.1995
Gardelegen	48 1023.1		bedeckt	E	5	-0.7	-1.9	1.4	-0.3	-1.3	-1					1947	15.8 21.11.1981	-23.4 23.11.1995
Magdeburg	85 1023.4		bedeckt	E	5	-0.1	-0.8	1.0	0.0	-0.4	-0					1947	16.1 21.11.1981	-21.9 23.11.1995
Potsdam	100 1024.3		bedeckt	E	4	-0.4	-1.7	-0.4	-0.8	-0.9	-1					1893	15.3 21.11.1981	-16.6 23.11.1995
Berlin-Temp.	49 1024.8		stark bew.	still		0.1	-1.5	0.4	-0.4	-0.3	-1					1876	15.8 21.11.1981	-16.0 23.11.1995
Lindenberg	104 1024.3		stark bew.	E	4	-0.2	-1.0	0.0	-0.5	-0.7	-1					1947	15.3 21.11.1981	-16.5 23.11.1995
Manschnow	16 1024.3		stark bew.	E	9	-0.6	-1.5	0.0	-0.2	-0.7	-0							
Düsseldorf/Flugh.	41 1020.3		stark bew.	SSE	21	2.9	0.2	4.2	2.7	2.0	2					1969	16.1 23.11.1981	-9.4 22.11.1993
Bocholt	24 1020.0		bedeckt	SE	11	2.0	0.6	5.7	4.8	2.0	2		0.0			1947	15.8 21.11.1947	-7.8 30.11.1989
Essen	161 1021.0		bedeckt	SSE	11	1.2	0.2	3.4	2.7	1.0	1		0.0			1935	15.8 24.11.1984	-7.8 22.11.1993
Luedenscheid	392 1020.6		stark bew.	ESE	8	-0.8	-1.1	2.9	0.4	-0.8	-1							
Kahler Asten	859		in Wolken	SSE	15	-3.8	-4.8	3.8	0.0	-3.8	-6	4.0				1955	13.0 28.11.1998	-12.1 22.11.1998
Bad Lippspringe	158 1021.5		bedeckt	SE	11	1.3	0.3	5.3	4.2	1.1	1		0.0			1951	15.9 21.11.1981	-13.0 26.11.1995
Kassel	233 1022.0		Sprühregen	S	2	1.0	0.5	4.3	2.8	1.0	1		0.0			1951	14.5 21.11.1981	-12.0 23.11.1995
Göttingen	171 1022.3		bedeckt	SSE	11	1.7	1.0	4.9	3.5	1.6	2		0.0			1947	15.0 21.11.1981	-22.6 23.11.1995
Lainefelde	358 1022.7		bedeckt	S	5	0.4	-0.1	3.4	1.6	0.4	0					1957	13.8 21.11.1981	-17.9 23.11.1995
Braunlage	610 1022.4		Nebel	S	4	-1.1	-1.3	2.5	0.7	-1.1	-1		0.0			1936	15.4 28.11.1968	-14.0 30.11.1973
Brocken	1153		leicht bew.	WNW	13	-1.2	-2.4	0.3	-0.6	-1.7	-6	0.4	0.0	6		1951	15.0 28.11.1968	-16.1 21.11.1993
Artern	166 1023.4		Nebel	NE	4	1.4	0.8	3.0	1.9	1.4	1		0.0			1954	15.0 21.11.1981	-17.3 23.11.1995
Leipzig/Flugh.	149 1023.5		stark bew.	E	8	0.8	0.0	1.6	0.7	0.5	1					1951	15.5 30.11.1953	-17.6 23.11.1995
Wittenberg	106 1023.6		bedeckt	E	8	-0.2	-1.4	0.1	-0.6	-0.6	-0					1951	15.4 21.11.1981	-15.5 23.11.1995
Oschatz	152 1023.8		bedeckt	E	8	0.6	-0.2	1.3	0.7	0.5	1							
Dresden/Flugh.	232 1023.9		stark bew.	NNE	5	0.4	-0.2	1.4	0.9	0.3	0	0.3				1917	16.3 21.11.1981	-13.2 30.11.1993
Doberlug-Kir.	100 1024.1		bedeckt	E	4	0.0	-1.4	1.4	0.4	-0.1	-0					1951	15.7 21.11.1981	-17.1 24.11.1993
Cottbus	70 1024.3		bedeckt	ENE	4	0.1	-0.5	2.0	0.7	-0.1	-1					1951	16.4 21.11.1981	-14.4 23.11.1995
Görlitz	238 1023.5		stark bew.	N	4	-0.4	-1.4	2.3	0.5	-0.4	-0		0.0			1951	15.0 24.11.1984	-14.7 25.11.1975
Aachen	205 1019.3		wolkenlos	ENE	2	-1.0	-1.3	5.7	1.8	-1.1	-2	2.3				1891	18.0 29.11.1979	-8.9 21.11.1902
Nuerbg.-Berw.	486 1020.4		bedeckt	SSE	11	-0.5	-0.7	4.3	-0.4	-1.7	-2	3.7	0.0					
Köln-Bonn/Flugh.	100 1020.6		bedeckt	SE	18	2.9	0.1	3.9	2.3	1.5	2					1957	16.7 27.11.1983	-10.4 22.11.1988
Bendorf	129 1020.9		stark bew.	ESE	8	2.9	1.5	2.8	1.8	1.5	2		0.0			1951	17.0	