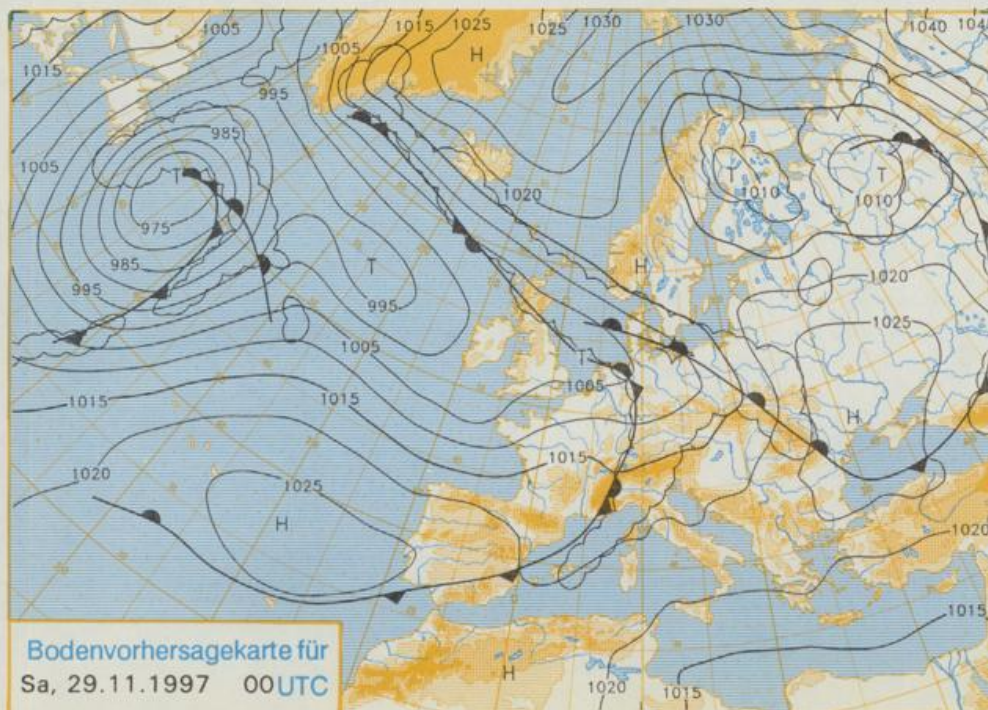


Stereographische Projektion 1 : 60 000 000 60°N



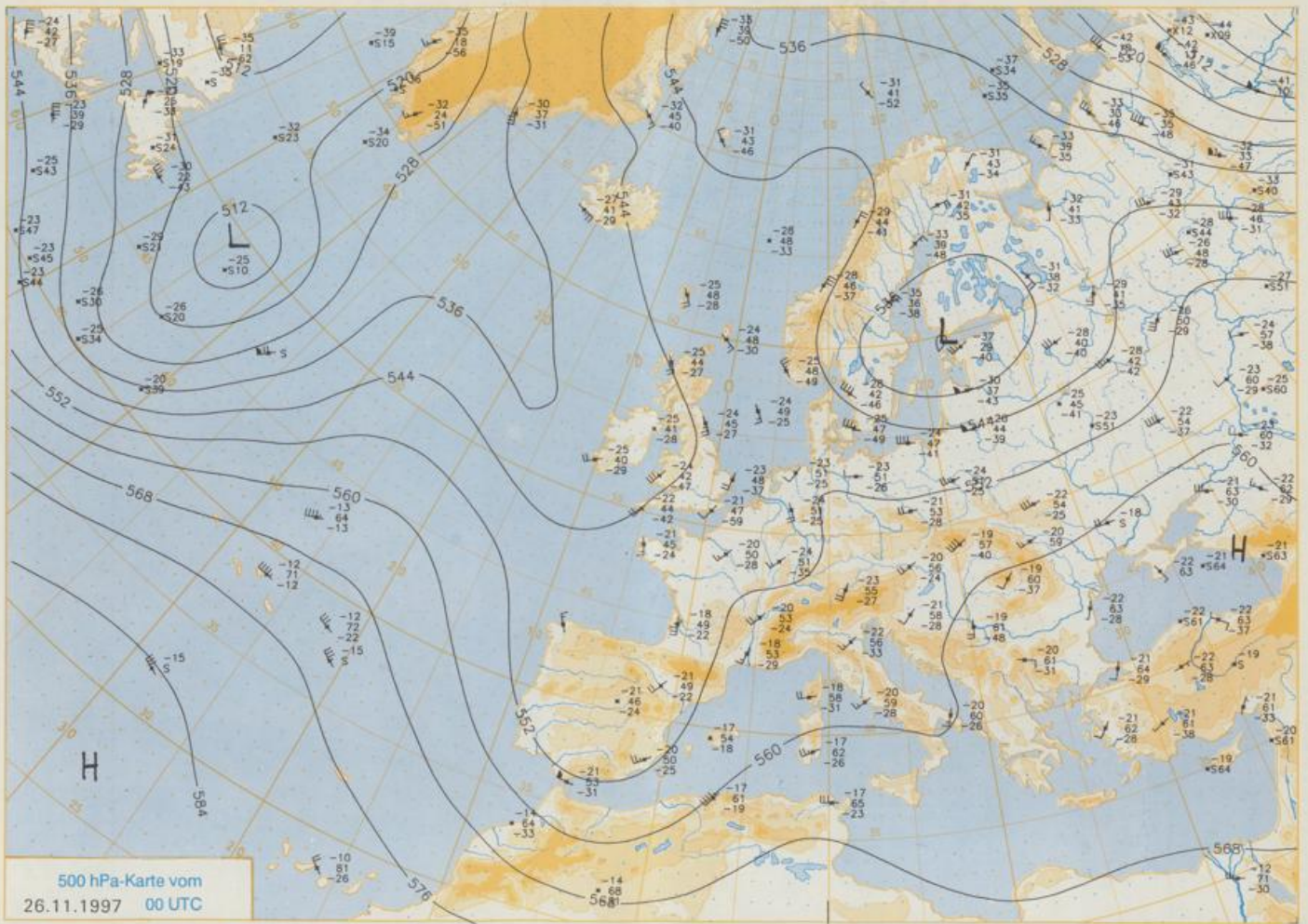
Deutschland-Vorhersage für Freitag, 28.11.97

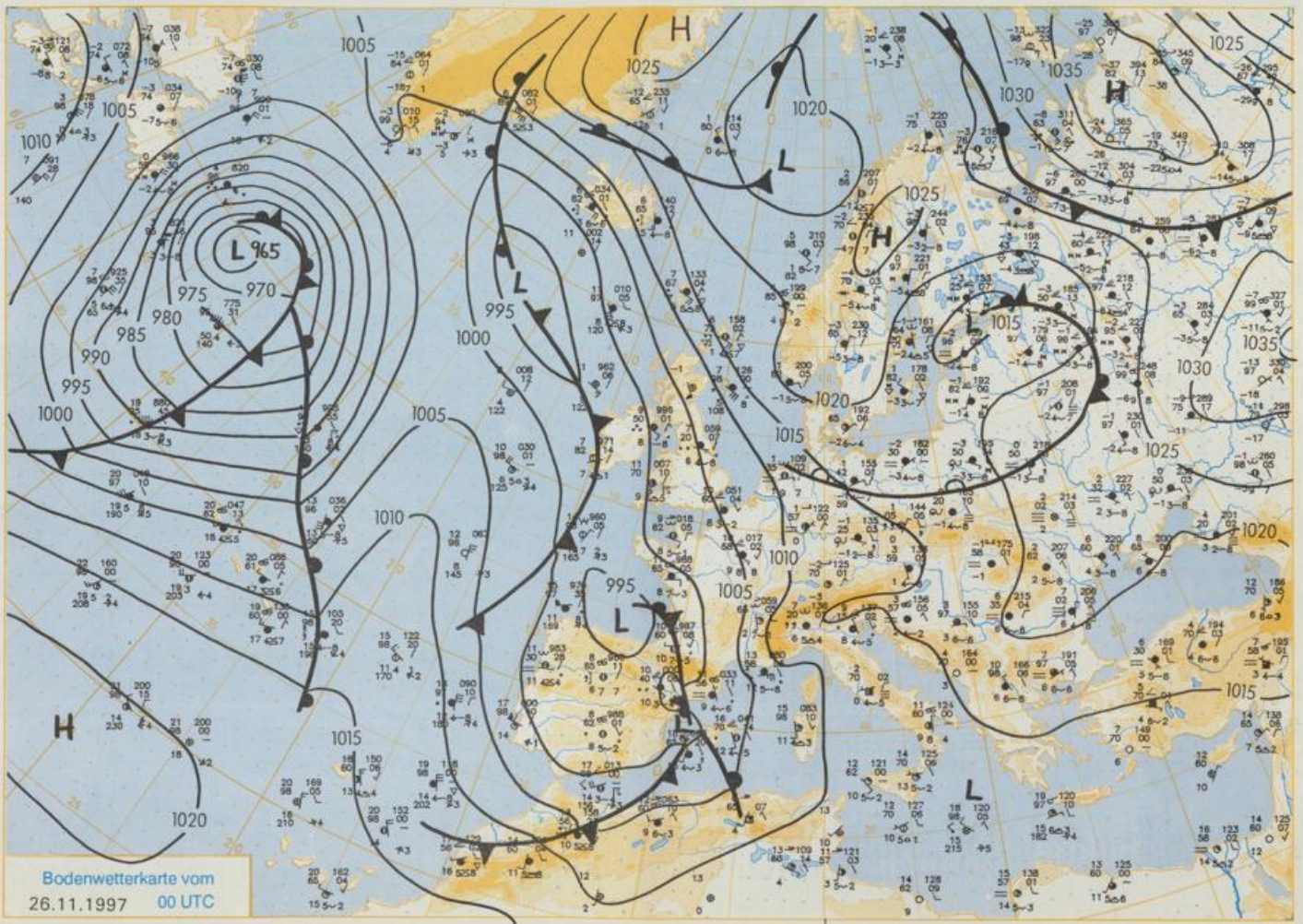
Das vom Nordmeer über Skandinavien bis zum Balkan reichende Hoch wird von einem kräftigen westeuropäischen Tief nach Osten abgedrängt und verliert seine blockierende Wirkung für Deutschland. Atlantische Tiefausläufer können somit auf den Vorhersagebereich übergreifen und gestalten den Wetterablauf zunehmend unbeständiger.

Nach einer mit Ausnahme des weiterhin kalten Nordostens allgemein frostfreien Nacht, in der es außer im Süden verbreitet leichte Niederschläge gibt, herrscht überwiegend stark bewölkt, nach Osten auch meist bedecktes Wetter vor, und vor allem im Norden und Osten regnet es weiterhin etwas, während nach Westen zu die Niederschläge vorübergehend nachlassen. Erst ab den frühen Mittagsstunden setzt von Westen her erneut Regen ein, der sich bis Samstag auf den gesamten Vorhersagebereich ausdehnt. Dabei dreht der Wind im Westen, in der Mitte und im Süden über Süd auf Südwest, und die Temperaturen steigen auf Werte um 8°C an. Nur im äußersten Norden und Osten liegen bei Ostwind die Höchstwerte weiterhin nur zwischen 1 und 4°C.

Weitere Aussichten für Samstag, den 29.11.97

Stark bewölkt und regnerisch, meist mild.





Stereographische Projektion 1 : 30 000 000 60°N

Wettermeldungen von Mittwoch, dem 26. November 1997 06 UTC

Station	Bar.- höhe (m)	Luftdr. red.NN (hPa)	Wetter	Wind	Temperatur (Grad C)					Sonne Vort. Std.	RR 24h mm	Schnee höhe cm	Extremwerte der Lufttemperatur							
					Luft 2 m	Tau- punkt	Max	Mittel Morg	Min				Nacht 5 cm	seit	in der Dekade	vom 21. 11.	bis 30. 11.	Datum	Trmin	Datum
Helgoland	8 1015.1		bedeckt	E	48	2.3	1.2	2.6	1.9	1.5	2			1952	12.2	22.11.1978	-4.0	22.11.1993		
List / Sylt	29 1016.8		stark bew.	E	35	2.2	-0.6	1.3	0.7	0.6	0			1937	12.1	22.11.1978	-7.1	22.11.1995		
Leck	17 1016.9		stark bew.	E	28	2.2	-1.0	1.0	0.5	0.6	-0			1974	12.5	22.11.1978	-16.3	30.11.1995		
Husum	37 1016.8		stark bew.	E	21	0.8	-1.0	0.1	-0.8	-0.8	-1									
Schleswig	48 1017.2		stark bew.	E	15	1.1	-1.1	-0.3	-0.8	-1.1	-1			1947	12.7	21.11.1947	-11.5	30.11.1973		
Kiel	31 1017.0		wolkig	E	15	1.1	-1.2	-0.3	-0.8	-1.0	-1			1940	14.0	22.11.1947	-11.3	30.11.1985		
Westermarckd.	8 1017.4		wolkilos	E	24	1.5	-1.9	0.3	0.2	-0.3	-0									
Arkona	42 1018.4		stark bew.	E	24	3.5	0.1	2.3	1.6	2.1	1			1951	12.4	21.11.1981	-8.7	23.11.1995		
Norderney	16 1013.8		bedeckt	E	22	1.1	0.2	1.9	1.4	1.1	1			1947	11.9	22.11.1978	-6.9	22.11.1993		
Bremerhaven	11 1014.9		bedeckt	E	18	0.8	0.0	1.9	1.1	0.7	1	0.0		1949	13.2	25.11.1980	-10.2	30.11.1973		
Cuxhaven	12 1015.2		bedeckt	E	42	1.2	0.0	1.4	1.0	0.4	0			1946	13.6	24.11.1982	-7.9	23.11.1995		
Hamburg/Flugh.	15 1016.1		gef. Sprüher	E	18	-0.2	-1.3	0.6	0.1	-0.3	-0	0.0		1891	14.6	21.11.1947	-15.4	23.11.1995		
Lübeck	15 1016.9		bedeckt	E	22	-0.3	-1.9	-0.4	-0.8	-0.9	-1			1890	15.3	22.11.1947	-13.4	26.11.1993		
Boltenhagen	17 1017.1		bedeckt	E	35	1.3	-0.8	-0.5	-0.9	-0.9	-1			1951	15.0	21.11.1981	-10.7	26.11.1993		
Schwerin	68 1016.6		bedeckt	E	13	-0.1	-1.6	-0.8	-0.8	-0.8	-1			1946	15.1	21.11.1981	-11.7	23.11.1995		
Warnemünde	10 1017.3		stark bew.	E	9	1.1	-1.6	-0.8	-0.7	-1.2	-1			1951	15.0	21.11.1981	-7.8	26.11.1993		
Teterow	50 1017.4		leicht bew.	ENE	15	0.2	-0.6	-1.1	-1.0	-1.2	-1	0.0		1947	14.5	21.11.1981	-11.7	21.11.1988		
Barth	7 1017.6		stark bew.	ENE	9	0.8	-1.7	-0.7	-0.7	-0.7	-2			1967	14.8	24.11.1980	-12.1	23.11.1975		
Greifswald	6 1017.7		stark bew.	E	4	0.7	-1.6	-0.5	-0.5	-0.5	-1			1951	14.7	21.11.1981	-13.1	23.11.1995		
Uckermarkd.	7 1018.2		bedeckt	E	15	0.9	-0.1	0.1	-0.2	0.1	-0			1951	15.9	21.11.1981	-13.1	23.11.1995		
Emden	5 1012.8		bedeckt	E	28	1.7	1.0	2.6	1.9	1.5	1			1947	13.5	23.11.1947	-9.4	30.11.1973		
Oldenburg	20 1013.0		bedeckt	E	22	1.5	-0.2	2.3	2.0	1.5	1									
Bremen/Flugh.	5 1013.8		bedeckt	E	21	2.0	0.2	2.7	2.0	2.0	2			1890	15.4	21.11.1947	-14.1	23.11.1995		
Soltau	78 1014.7		bedeckt	E	11	0.7	-0.6	1.2	0.6	0.7	1	0.0		1947	14.6	21.11.1947	-17.6	23.11.1995		
Boizenburg	46 1016.7		bedeckt	E	18	-0.4	-2.1	-0.1	-0.4	-0.4	-0			1951	14.5	21.11.1981	-14.8	23.11.1995		
Lüchow	18 1015.8		bedeckt	ENE	13	0.6	-0.5	1.0	0.6	0.6	1			1955	15.3	21.11.1981	-19.6	23.11.1995		
Seehausen/Altm.	23 1016.4		bedeckt	ENE	11	0.4	-0.9	1.2	0.6	0.4	0	0.0		1951	14.2	21.11.1981	-13.1	30.11.1985		
Marnitz	85 1016.7		bedeckt	ENE	9	-0.2	-1.9	-0.3	-0.5	-0.6	-1			1958	15.2	21.11.1981	-15.4	23.11.1995		
Neuruppin	39 1016.0		bedeckt	ENE	13	0.9	0.0	1.2	0.7	0.6	0									
Neubrandenburg	80 1017.7		bedeckt	ENE	15	-0.2	-1.1	-0.8	-0.9	-0.8	-1	0.0		1951	15.9	21.11.1981	-14.7	23.11.1995		
Angermünde	55 1016.4		Nebel	NE	13	0.5	-0.1	0.6	0.2	0.1	-0	0.0		1951	14.1	30.11.1992	-9.8	23.11.1993		
Lingen	26 1011.5		leicht bew.	ENE	9	1.4	0.7	4.4	2.1	0.5	-2	0.2								
Münst.-Osn./Flugh.	53 1010.7		leicht bew.	NE	8	1.6	0.8	5.2	2.9	0.7	-1	2.0								
Osnabrück	97 1011.5		wolkig	E	9	1.5	0.1	4.1	1.8	1.0	-1	0.3								
Diapholz	43 1012.3		leicht bew.	E	18	1.8	1.3	3.2	1.7	1.0	-1			1952	15.1	23.11.1984	-14.6	22.11.1995		
Bad Salzuflen	139 1011.9		leicht bew.	E	8	2.4	0.1	3.7	2.2	1.7	-1			1935	15.9	21.11.1981	-11.0	22.11.1995		
Hannover/Flugh.	59 1013.7		bedeckt	E	21	2.0	0.1	2.6	2.2	2.0	2			1936	15.5	21.11.1981	-17.1	23.11.1995		
Braunschweig	88 1014.4		bedeckt	E	15	1.7	0.2	2.9	1.7	1.7	2			1891	16.2	21.11.1981	-18.3	23.11.1995		
Gardelegen	48 1014.6		stark bew.	E	11	0.9	-0.8	1.5	1.2	0.9	1			1947	15.8	21.11.1981	-23.4	23.11.1995		
Magdeburg	85 1014.9		bedeckt	E	8	1.1	0.3	2.2	1.3	1.1	1			1947	16.1	21.11.1981	-21.9	23.11.1995		
Potsdam	100 1015.7		bedeckt	ENE	11	0.4	1.3	0.7	0.8	1		0.0		1893	15.3	21.11.1981	-16.6	23.11.1995		
Berlin-Temp.	49 1016.2		bedeckt	ENE	13	0.9	0.6	1.5	1.0	0.5	1		0.0	1876	15.8	21.11.1981	-16.0	23.11.1995		
Lindenberg	104 1015.5		bedeckt	NE	8	0.9	0.2	1.1	0.6	0.5	1			1947	15.3	21.11.1981	-16.5	23.11.1995		
Manschnow	16 1015.3		bedeckt	ENE	15	1.3	0.7	1.3	0.6	0.5	0	0.0								
Düsseldorf/Flugh.	41 1009.5		wolkig	SSE	13	5.7	1.2	8.4	5.9	4.2	1	3.6		1969	16.1	23.11.1981	-9.4	22.11.1993		
Bocholt	24 1009.5		wolkilos	ENE	9	-0.5	-1.5	6.6	3.5	-0.8	-3	3.4		1947	15.8	21.11.1981	-7.8	30.11.1989		
Essen	161 1009.9		wolkig	NNE	9	3.7	0.4	7.5	4.5	3.6	-0	4.6		1935	15.8	24.11.1984	-7.8	22.11.1993		
Luedenscheid	392 1010.9		wolkig	E	4	0.8	-0.2	4.8	2.0	0.1	-3	3.5								
Kahler Asten	859		leicht bew.	N	4	3.0	1.4	-1.5	-2.0	-2.1	-5	1		1955	13.0	28.11.1968	-12.1	22.11.1988		
Bad Lippspringe	158 1011.4		leicht bew.	ESE	18	2.3	0.1	4.5	3.1	2.1	1	1.3		1951	15.9	21.11.1981	-13.0	26.11.1995		
Kassel	233 1012.5		leicht bew.	SSW	2	0.8	-0.5	3.5	1.8	0.6	-2	1		1951	14.5	21.11.1981	-12.0	23.11.1995		
Göttingen	171 1013.2		stark bew.	ESE	17	2.1	0.2	3.1	2.5	1.8	1			1947	15.0	21.11.1981	-22.6	23.11.1995		
Leinefelde	358 1013.7		bedeckt	ESE	13	0.4	-0.9	1.4	0.8	0.4	0			1957	13.8	21.11.1981	-17.9	23.11.1995		
Braunlage	610 1013.8		Nebel	ESE	8	-1.4	-1.6	-0.3	-1.3	-1.6	-2			1936	15.4	28.11.1968	-14.0	30.11.1973		
Brocken	1153		leicht bew.	NW	11	2.8	-4.8	2.6	1.8	-1.9	-4	3.0	6	1951	15.0	28.11.1968	-16.1	21.11.1993		
Artern	166 1014.3		bedeckt	NE	8	1.8	1.2	3.2	2.2	1.8	1	0.0		1954	15.0	21.11.1981	-17.3	23.11.1995		
Leipzig/Flugh.	149 1014.4		stark bew.	E	11	1.3	0.3	4.2	2.1	1.2	1			1951	15.5	30.11.1953	-17.6	23.11.1995		
Wittenberg	106 1014.9		bedeckt	NE	8	0.9	-0.6	2.1	1.2	0.9	1			1951	15.4	21.11.1981	-15.5	23.11.1995		
Oschatz	152 1014.9		bedeckt	NE	5	1.3	0.3	3.6	1.6	1.1	-1									
Dresden/Flugh.	232 1014.8		stark bew.	N	4	0.9	0.1	2.8	1.7	0.9	1	0.0		1917	16.3	21.11.1981	-13.2	30.11.1993		
Doberlug-Kir.	100 1015.0		bedeckt	ENE	9	1.2	-0.1	3.6	1.8	1.1	1			1951	15.7	21.11.1981	-17.1	24.11.1993		
Cottbus	70 1014.9		bedeckt	ENE	8	1.8	1.2	2.3	1.7	1.6	1	0.0		1951	16.4	21.11.1981	-14.4	23.11.1995		
Görlitz	238 1014.2		Nebel	NE	9	0.7	-0.1	1.4	0.6	0.4	0	0.0		1951	15.0	24.11.1984	-14.7	25.11.1975		
Aachen	205 1008.3		stark bew.	ESE	5	5.8	3.2	11.7	6.4	3.5	0	5.3	0.0	1891	18.0	29.11.1979	-8.9	21.11.1992		
Nuerbg.-Berw.	486 1010.1		leicht bew.	WSW	5	2.1	-0.6	6.9	3.5	2.1	-1	5.0	0.0							
Köln-Bonn/Flugh.	100 1009.9		stark bew.	ESE	13	4.7	0.9	8.4	4.8	4.1	2	1.8	0.0	1957	16.7	27.11.1983	-10.4	22.11.1988		
Bendorf	129 1010.8		stark bew.	WSW	2	2.0	1.3	8.7	5.5	1.9	-0	5.4</								