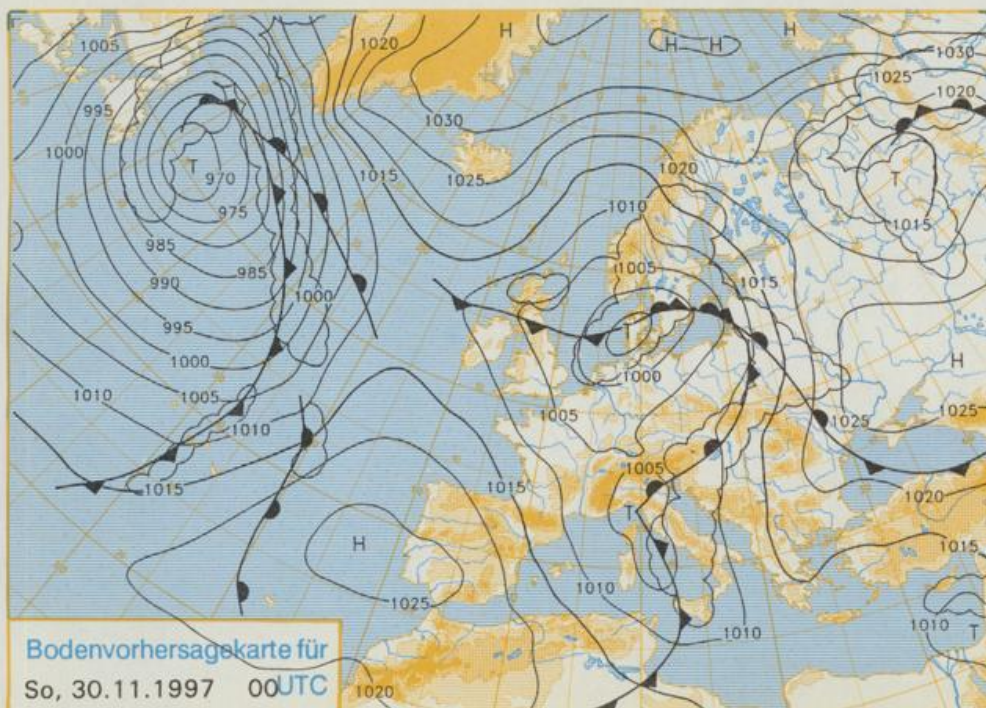


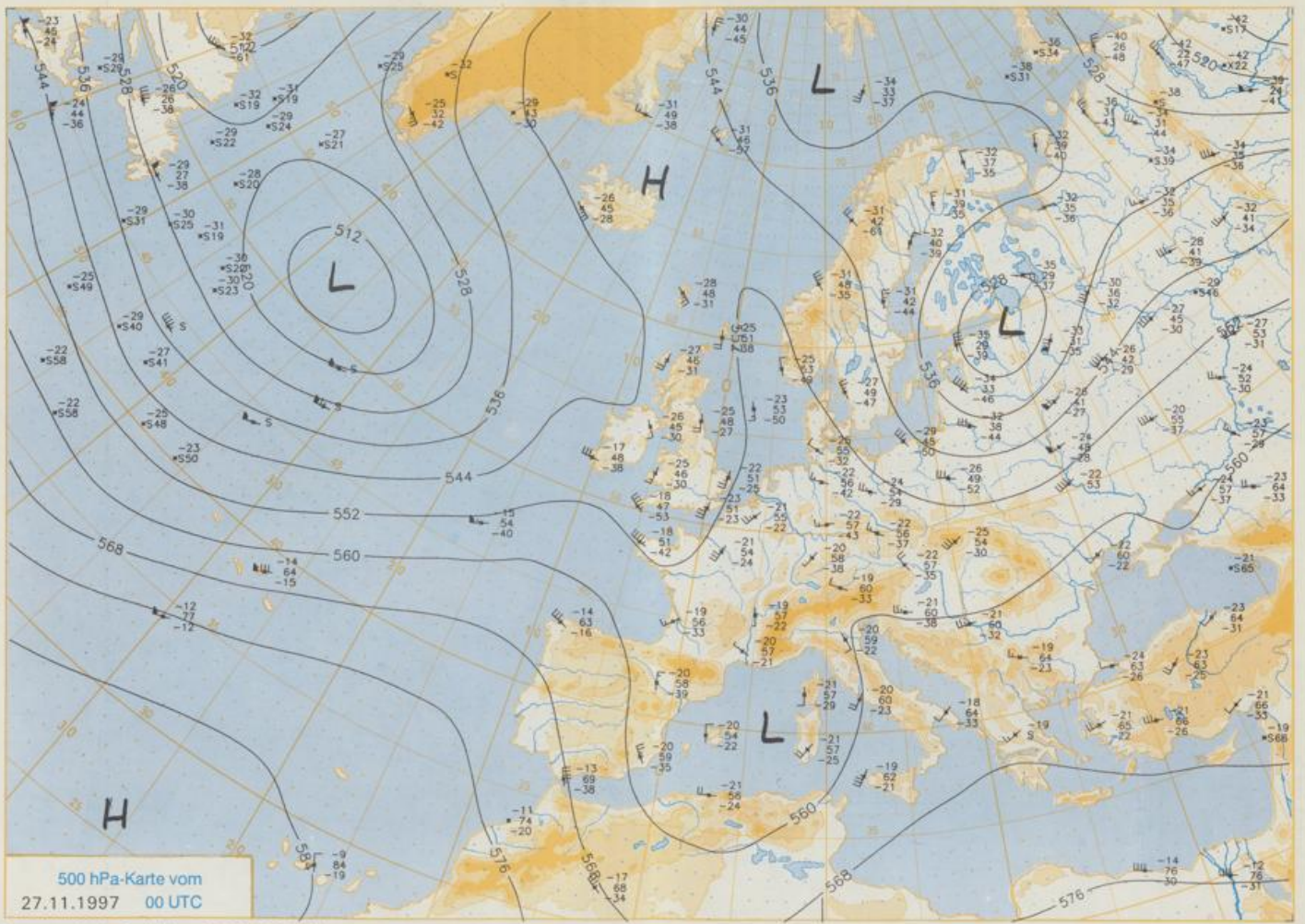
Deutschland-Vorhersage für Samstag, 29.11.1997: Das Frontensystem eines zur Nordsee ziehenden Tiefdruckgebietes bringt anfangs Regen und später mildere Meeresluft heran. Diese gelangt über dem mittleren und südlichen Deutschland unter schwachen Zwischenhocheinfluß, so daß tagsüber außer im Nordosten kaum noch Niederschlag fällt, die Bewölkung aber nur örtlich auflockert. Die Temperaturen liegen in den Frühstunden im Nordosten knapp über dem Gefrierpunkt, von dort nehmen sie nach Westen bis auf 9°C zu. Tagsüber werden allgemein Werte zwischen 5 und 10°C erreicht. Der Wind weht schwach bis mäßig aus südwest- bis südlicher Richtung.

Stereographische Projektion 1 : 60 000 000 60°N

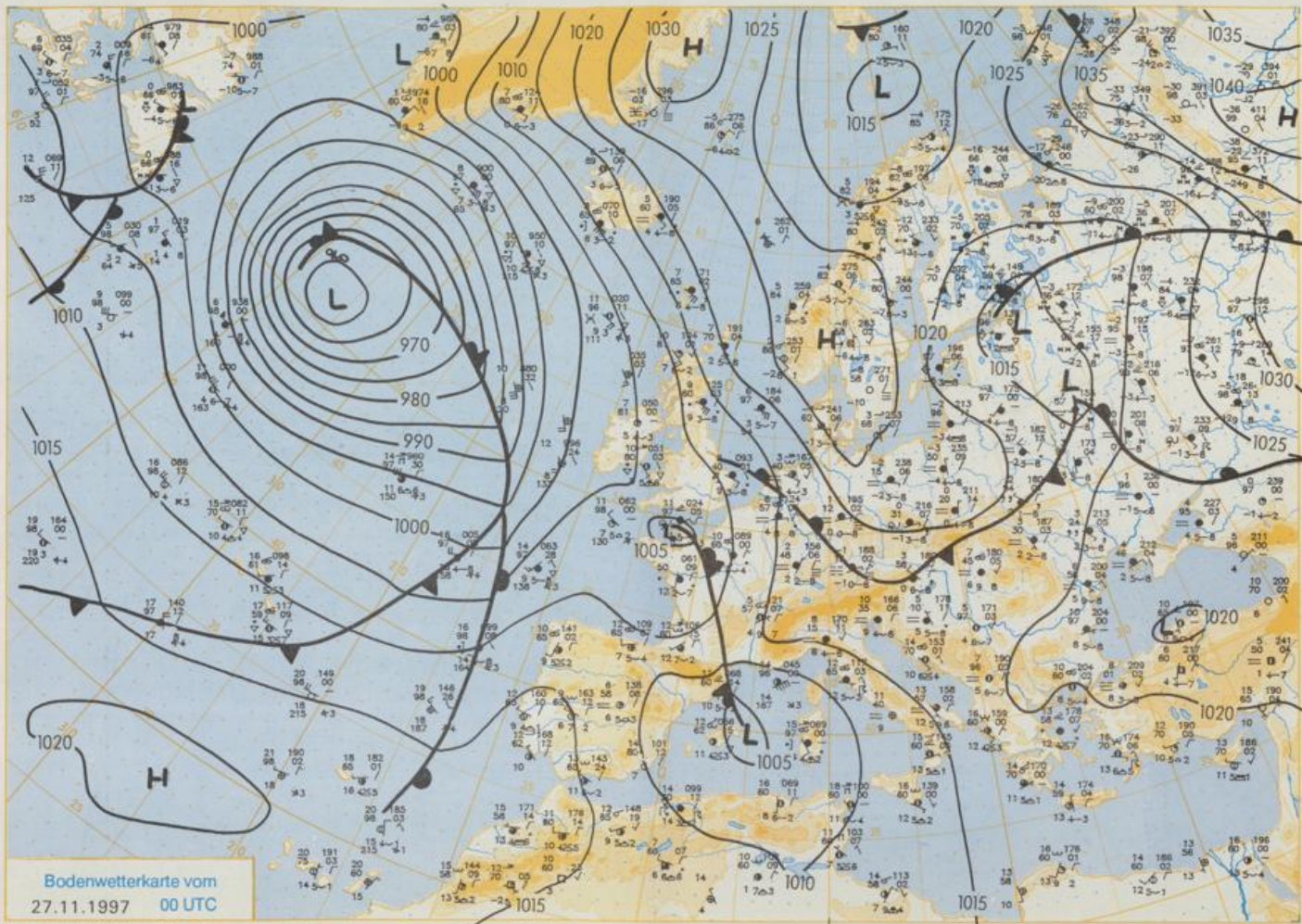


Weitere Aussichten für Sonntag, 30.11.1997:

Meist stark bewölkt, verbreitet Schauer. Wenig Temperaturänderung.



Stereographische Projektion 1 : 30000 000 60°N



Wettermeldungen von Donnerstag, dem 27. November 1997 06 UTC

Station	Bar.-höhe (m)	Luftdr. red.NN (hPa)	Wetter	Wind km/h	Temperaturen (Grad C)					Nacht 5 m	Sonne Vert. Std.	RR 24h mm	Schnee höhe cm	Extremwerte der Lufttemperatur in der Dekade vom 21.11. bis 30.11.				
					Luft 2 m	Taufpunkt	Max	Mittel	Min					Tmax	Datum	Tmin	Datum	
																		Vortag
Helgoland	8 1018.6		wolkig	ESE	63	2.1	0.4	4.3	3.4	1.8	2			1952	12.22.11.1978	-4.0	22.11.1993	
List / Sylt	29 1021.7		leicht bew.	ESE	28	1.1	-1.7	3.3	2.2	1.0	-1			1937	12.12.11.1978	-7.1	22.11.1965	
Leck	17 1022.6		leicht bew.	ESE	22	0.6	-2.2	4.2	1.9	0.0	-3			1974	12.22.11.1978	-16.3	30.11.1995	
Husum	37 1022.1		leicht bew.	E	28	0.0	-1.8	3.6	1.6	0.0	-1							
Schleswig	48 1023.0		wolkenlos	ESE	17	0.7	-2.3	3.0	1.9	0.0	-1			1947	12.7.21.11.1947	-11.5	30.11.1973	
Kiel	31 1022.8		leicht bew.	E	13	0.5	-2.0	3.5	1.7	0.5	-1	1.5		1940	14.0.22.11.1947	-11.3	30.11.1985	
Westermarckd.	8 1023.7		leicht bew.	ESE	18	1.1	-2.8	4.1	3.4	0.9	-1		0.0					
Arkona	42 1024.7		stark bew.	E	31	4.2	0.7	3.8	2.9	2.2	0		0.0		1951	12.4.21.11.1981	-8.7	23.11.1985
Norderney	16 1017.4		bedeckt	ESE	28	1.5	-0.4	2.3	2.0	1.4	1			1947	11.9.22.11.1978	-6.9	22.11.1993	
Bremerhaven	11 1019.8		stark bew.	ESE	22	0.7	-1.5	2.7	1.6	0.4	-0			1949	13.2.25.11.1980	-10.2	30.11.1973	
Cuxhaven	12 1020.3		wolkig	ESE	42	0.2	-2.0	3.1	2.0	0.2	-0			1946	13.6.24.11.1982	-7.9	23.11.1965	
Hamburg/Flugh.	15 1021.6		leicht bew.	ESE	18	-0.7	-3.3	2.6	1.0	-1.1	-3		0.0	1891	14.6.21.11.1947	-15.4	23.11.1965	
Lübeck	15 1022.6		leicht bew.	E	11	-2.3	-4.1	3.2	0.5	-3.7	-7	1.1		1890	15.3.22.11.1947	-13.4	26.11.1993	
Boltenhagen	17 1023.5		wolkenlos	ESE	26	0.6	-1.9	3.1	2.2	0.4	-1	5.5		1951	15.0.21.11.1981	-10.7	26.11.1993	
Schwerin	68 1022.9		wolkenlos	ESE	13	-0.9	-3.6	2.8	0.6	-1.2	-3	2.6		1946	15.1.21.11.1981	-11.7	23.11.1965	
Warnemünde	10 1023.8		wolkenlos	ESE	5	-0.2	-3.2	3.6	2.3	-0.3	-2	5.6	0.0	1951	15.0.21.11.1981	-7.8	26.11.1993	
Teterow	50 1024.2		bedeckt	ESE	17	-3.0	-4.3	2.5	0.1	-3.2	-6	5.8		1947	14.5.21.11.1981	-11.7	21.11.1988	
Barth	7 1024.2		leicht bew.	E	8	-1.1	-4.2	3.9	1.2	-1.1	-4	2.5	0.0	1967	14.8.24.11.1980	-12.1	23.11.1975	
Greifswald	6 1024.7		leicht bew.	E	5	-3.7	-4.6	3.9	1.6	-3.7	-7	3.3	0.0	1951	14.7.21.11.1981	-13.1	23.11.1965	
Ueckermünde	7 1025.5		leicht bew.	E	8	-3.0	-3.9	2.3	0.8	-5.1	-8	5.4		1951	15.9.21.11.1981	-13.1	23.11.1965	
Emden	5 1016.9		stark bew.	ESE	30	2.0	0.2	2.7	2.4	1.9	1			1947	13.5.23.11.1947	-9.4	30.11.1973	
Oldenburg	20 1018.3		stark bew.	ESE	30	1.4	-1.9	2.9	2.2	1.4	1							
Bremen/Flugh.	5 1019.5		bedeckt	ESE	24	1.4	-1.3	2.8	2.6	1.4	1			1890	15.4.21.11.1947	-14.1	23.11.1965	
Soltau	78 1020.7		bedeckt	ESE	15	-0.6	-2.2	1.8	1.2	-0.6	-1			1947	14.6.21.11.1947	-17.6	23.11.1965	
Boizenburg	46 1022.5		wolkenlos	ESE	18	-1.9	-3.5	1.9	0.1	-2.0	-3			1951	14.5.21.11.1981	-14.8	23.11.1965	
Lüchow	18 1022.1		wolkenlos	E	9	-1.8	-2.8	2.6	0.8	-2.0	-3			1955	15.3.21.11.1981	-19.6	23.11.1965	
Seehausen/Altm.	23 1023.1		wolkenlos	E	9	-2.5	-3.4	2.7	0.2	-2.5	-4		0.0					
Marnitz	85 1023.4		wolkenlos	E	5	-3.8	-5.1	1.9	-1.0	-4.5	-9			1951	14.2.21.11.1981	-13.1	30.11.1985	
Neuruppin	39 1023.6		stark bew.	E	15	-2.6	-3.3	2.4	0.2	-2.8	-4			1958	15.2.21.11.1981	-15.4	23.11.1965	
Neubrandenburg	80 1024.9		wolkenlos	E	15	-2.9	-4.1	2.0	-0.8	-4.5	-6	5.0						
Angermünde	55 1024.4		Nebel	ESE	8	-3.5	-4.3	1.5	-0.9	-5.2	-9			1951	15.9.21.11.1981	-14.7	23.11.1965	
Lingen	26 1016.2		leicht bew.	ESE	15	2.3	0.9	4.7	3.0	2.0	1	0.6		1951	14.1.30.11.1992	-9.8	23.11.1993	
Münst.-Osn./Flugh.	53 1016.0		leicht bew.	ESE	13	2.6	0.9	6.0	3.4	2.3	1	3.3						
Osnabrück	97 1016.7		leicht bew.	E	15	2.9	0.3	4.9	2.8	2.1	1	3.6		1952	15.0.22.11.1984	-11.2	23.11.1965	
Diapholz	43 1017.7		stark bew.	E	26	1.5	0.4	3.6	3.0	1.2	0			1952	15.1.23.11.1984	-14.6	22.11.1965	
Bad Salzungen	139 1017.6		bedeckt	SE	21	2.9	-0.4	4.9	2.8	2.0	-1	0.3		1935	15.9.21.11.1981	-11.0	22.11.1965	
Hannover/Flugh.	59 1019.7		bedeckt	ESE	22	1.3	-1.1	2.9	2.3	1.3	1			1936	15.5.21.11.1981	-17.1	23.11.1965	
Braunschweig	88 1020.5		bedeckt	ESE	17	0.6	-1.1	2.1	2.0	0.6	1			1891	16.2.21.11.1981	-18.3	23.11.1965	
Gerdelagen	48 1021.8		stark bew.	E	8	-2.1	-3.6	2.0	1.3	-2.2	-3			1947	15.8.21.11.1981	-23.4	23.11.1965	
Magdeburg	85 1021.5		bedeckt	E	9	0.2	-0.6	2.1	1.6	-0.2	-1			1947	16.1.21.11.1981	-21.9	23.11.1965	
Potsdam	100 1023.3		stark bew.	E	21	-2.4	-3.3	2.0	1.1	-2.5	-4			1893	15.3.21.11.1981	-16.6	23.11.1965	
Berlin-Temp.	49 1024.1		stark bew.	E	15	-2.0	-3.2	2.1	1.2	-2.8	-5			1876	15.8.21.11.1981	-16.0	23.11.1965	
Lindenberg	104 1023.6		stark bew.	E	5	-2.3	-3.6	1.6	0.7	-2.6	-3			1947	15.3.21.11.1981	-18.5	23.11.1965	
Menschow	16 1023.7		stark bew.	E	17	-1.6	-2.6	1.6	-0.3	-3.4	-6							
Düsseldorf/Flugh.	41 1014.5		stark bew.	SSE	22	4.4	1.3	12.1	7.4	3.8	3	2.9		1969	16.1.23.11.1981	-9.4	22.11.1993	
Bocholt	24 1014.2		bedeckt	ESE	9	3.6	1.0	6.7	3.7	3.4	2	1.1	0.0	1947	15.8.21.11.1947	-7.8	30.11.1989	
Essen	161 1014.8		bedeckt	WNW	4	3.9	1.3	10.3	5.2	1.9	1	2.1		1935	15.8.24.11.1984	-7.8	22.11.1993	
Luedenscheid	392 1015.6		leicht bew.	E	13	0.9	-0.4	10.0	4.4	0.9	-2	5.3						
Kahler Asten	859		in Wolken	SE	22	-2.6	-2.9	7.5	1.0	-2.6	-3	5.2		1955	13.0.28.11.1968	-12.1	22.11.1988	
Bad Lippspringe	158 1017.5		bedeckt	SE	17	2.7	0.2	4.2	3.0	2.6	1	3.0		1951	15.9.21.11.1981	-13.0	26.11.1985	
Kassel	233 1018.6		bedeckt	ESE	9	1.8	0.3	4.4	2.0	1.8	2			1951	14.5.21.11.1981	-12.0	23.11.1965	
Göttingen	171 1019.3		bedeckt	SE	21	2.0	0.3	3.4	2.8	2.0	1			1947	15.0.21.11.1981	-22.6	23.11.1965	
Leinefelde	356 1019.7		bedeckt	ESE	18	0.1	-0.5	1.8	1.1	0.1	-0			1957	13.8.21.11.1981	-17.9	23.11.1965	
Braunlage	610 1020.3		bedeckt	E	9	-1.8	-2.1	0.7	-1.0	-1.8	-2		0.0	1936	15.4.28.11.1968	-14.0	30.11.1973	
Brocken	1153		in Wolken	S	39	-4.2	-4.5	3.6	-2.4	-4.6	-6	1.2	6	1951	15.0.28.11.1968	-16.1	21.11.1993	
Artern	166 1021.2		bedeckt	E	15	0.4	-0.3	2.3	1.8	0.4	0			1954	15.0.21.11.1981	-17.3	23.11.1965	
Leipzig/Flugh.	149 1021.0		bedeckt	E	24	0.4	-0.7	2.5	1.7	0.4	0			1951	15.5.30.11.1953	-17.6	23.11.1965	
Wittenberg	106 1022.1		bedeckt	ENE	13	-0.1	-2.0	2.2	1.2	-0.1	-0			1951	15.4.21.11.1981	-15.5	23.11.1965	
Oschatz	152 1021.7		bedeckt	E	13	0.5	-0.7	2.1	1.4	0.5	0							
Dresden/Flugh.	232 1022.0		stark bew.	E	11	0.0	-0.5	2.3	0.8	-0.1	0			1917	16.3.21.11.1981	-13.2	30.11.1993	
Doberlug-Kir.	100 1022.4		bedeckt	E	18	-0.2	-2.3	2.0	1.3	-0.2	-0			1951	15.7.21.11.1981	-17.1	24.11.1993	
Cottbus	70 1023.0		bedeckt	E	13	-1.1	-2.4	2.2	1.6	-1.1	-1		0.0	1951	16.4.21.11.1981	-14.4	23.11.1965	
Görlitz	238 1021.8		bedeckt	E	17	-0.7	-1.1	1.0	0.2	-0.7	-0		0.0	1951	15.0.24.11.1984	-14.7	25.11.1975	
Aachen	205 1012.9		stark bew.	ENE	5	4.3	1.6	12.0	7.6	4.2	3	1.5	0.0	1891	18.0.29.11.1979	-8.9	21.11.1902	
Nuerbg.-Barw.	488 1015.6		wolkig	SE	8	0.5	-0.3	10.9	4.2	0.4	-1	6.1						
Köln-Bonn/Flugh.	100 1015.6		bedeckt	SE	24	3.1	0.8	11.2	5.0	2.1	-1	5.9		1957	16.7.27.11.1983	-10.4	22.11.1988	
Bendorf	129 1016.7		bedeckt	ESE	8	2.7	1.2	9.4	4.1	1.9	0	6.5	0.0	1951	17.0.27.11.1983	-8.5	24.11.1993	
Bad Marienberg	555 1017.3		bedeckt	SE	17	-0.9	-1.0	9.1	1.6	-0.9	-2	5.3		1963	12.2.29.11.1979	-11.7	22.11.1988	
Gießen	195 1018.5		bedeckt	ENE	5	2.5	0.4	3.1										