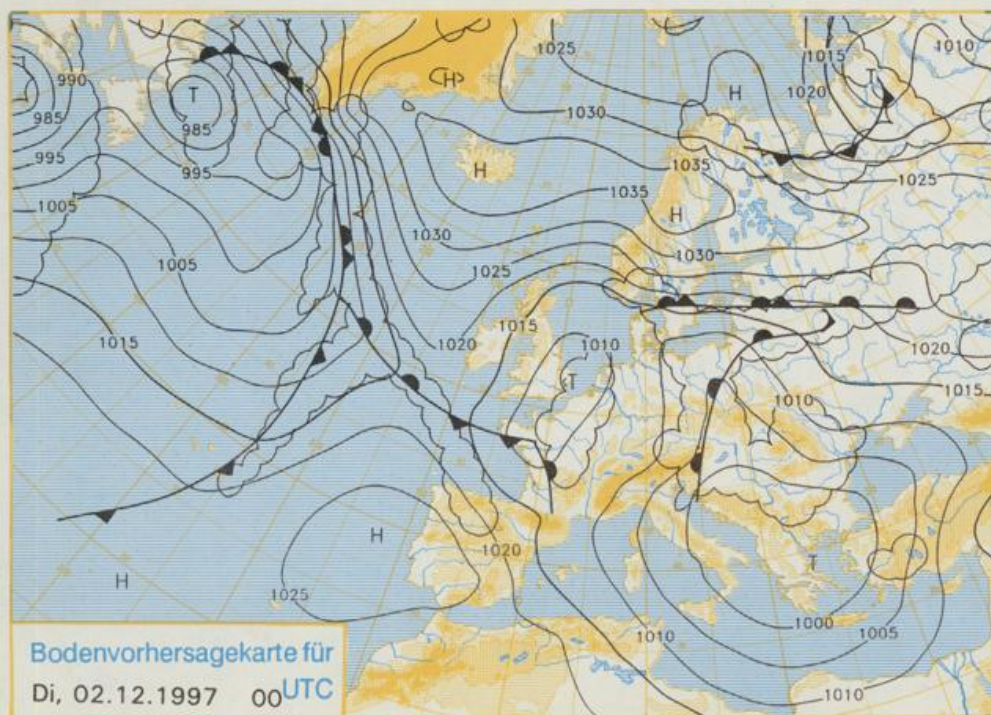


Stereographische Projektion 1 : 60 000 000 60°N



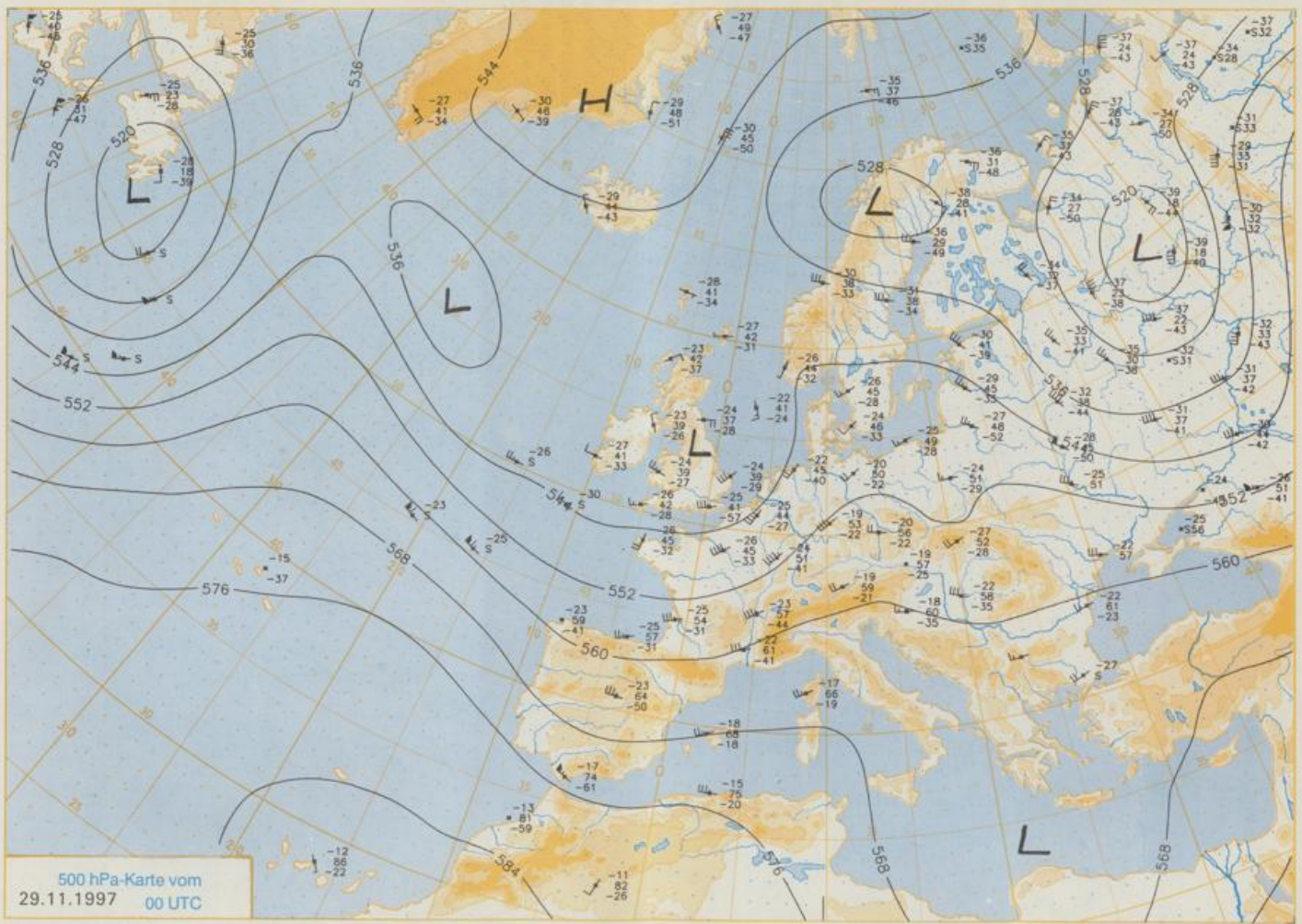
### Deutschland-Vorhersage für Montag, den 01.12.1997

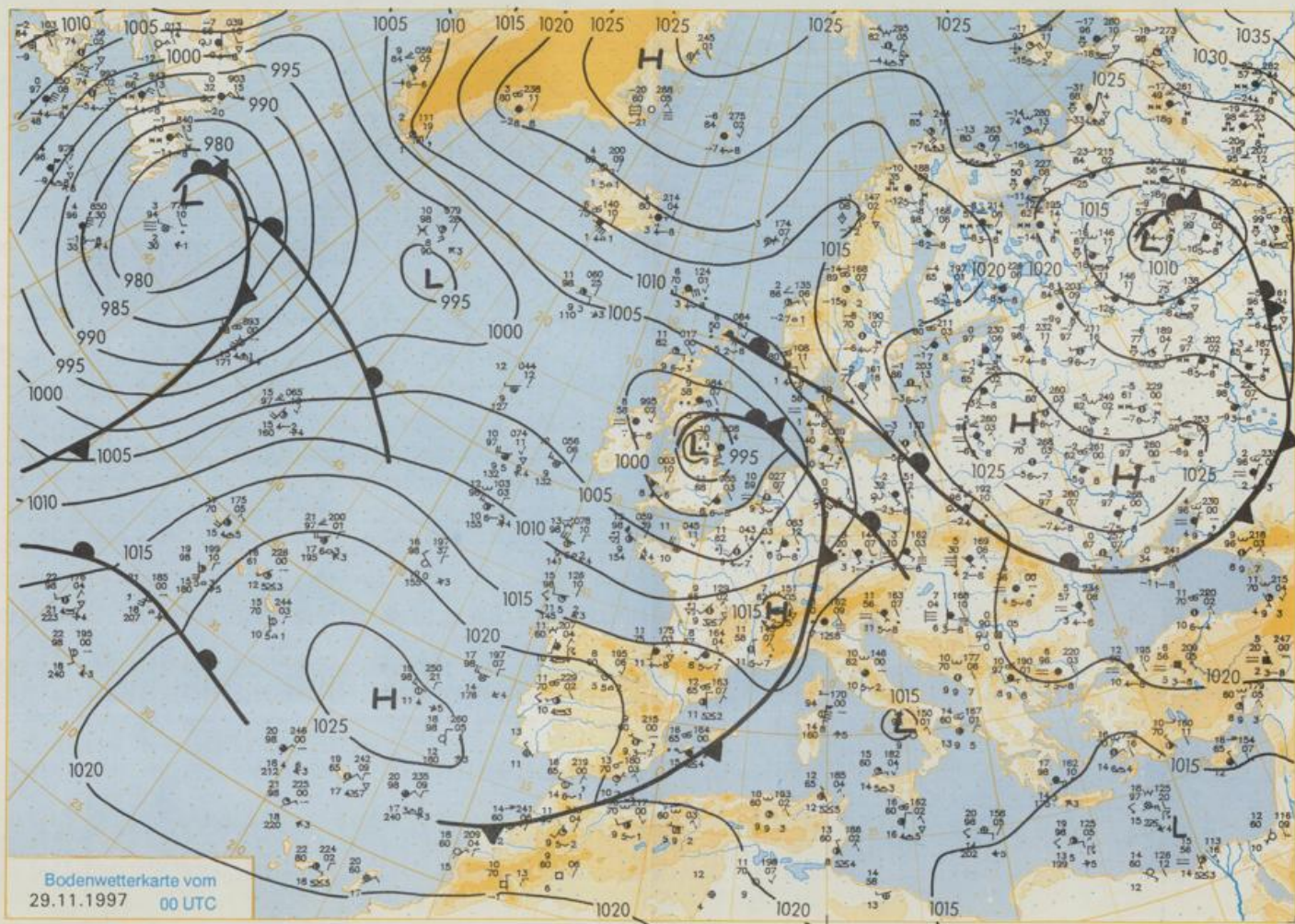
Während sich der tiefe Druck über den deutschen Seegebieten abschwächt, entwickelt sich eine umfangreiche Zyklone über der Adria und dem Balkan, die auch auf den äußersten Südosten unseres Landes übergreift. Doch auch im Westen ist schon morgens mit Annäherung eines Niederschlagsbandes zu rechnen, hinter dem frischere Meeresluft einfließt.

Damit ist es nach Nachttemperaturen von Null bis 6°C oft stark bewölkt, und es regnet vielfach im Westen und Nordwesten sowie ganz im Südosten. Bei uneinheitlichem, schwachem Wind, der ab Mittag im Westen auf Nordwest dreht, erreichen die Höchsttemperaturen im Westen 6°C, nach Osten hin etwa 8°C, im Süden knapp 5°C. Am Abend reißt die Bewölkung im Westen auf, und es wird kälter.

### Weitere Aussichten für Dienstag, den 02.12.1997

Wolzig bis stark bewölkt, im Westen Schauer, in mittleren Lagen bereits als Schnee; auch in Alpennähe noch Niederschlag, meist als Schnee. Höchsttemperaturen 2 bis 5°C. Zeitweise mäßig auflebender nördlicher Wind.





Stereographische Projektion 1 : 30 000 000 60°N

Wettermeldungen von Samstag, dem 29. November 1997 06 UTC

Station	Bar.- höhe (m)	Luftdr. red.NN (hPa)	Wetter	Wind km/h	Deutschland Temperaturen (Grad C)					Sonne Vort. Std.	RR 24h mm	Schnee höhe cm	Extremwerte der Lufttemperatur			
					Luft 2 m	Tau- punkt	Max Vortag	Mittel Min	Nacht 5 cm				seit	in der Dekade	vom 21.11.	bis 30.11.
Helgoland	8	1002.5	bedeckt	SE 39	6.0	5.9	3.9	3.4	3.5	3	2		1952	12.2.22.11.1978	-4.0	22.11.1993
List/Sylt	29	1004.1	Sprühregen	ESE 28	1.1	1.1	1.0	0.4	0.7	1	2		1937	12.1.22.11.1978	-7.1	22.11.1965
Leck	17		Sprühregen	ESE 22	1.1	0.6	1.0	0.5	0.9	1	3		1974	12.5.22.11.1978	-16.3	30.11.1985
Husum	37	1005.4	bedeckt	ESE 24	0.7	0.5	0.7	-0.1	0.2	0	2					
Schleswig	48	1005.9	bedeckt	ESE 15	0.6	0.6	0.6	0.0	0.3	0	0.7		1947	12.7.21.11.1947	-11.5	30.11.1973
Kiel	31	1006.2	bedeckt	SE 15	0.8	0.2	0.8	0.2	0.4	0	0.7		1940	14.0.22.11.1947	-11.3	30.11.1985
Westermarckd.	8	1007.1	Regen	ESE 24	1.1	0.1	0.9	0.4	0.8	1	0.4					
Arkona	4.2	1010.3	Sprühregen	SSE 33	1.2	0.1	3.2	1.2	0.6	0	1.5	0.0	1951	12.4.21.11.1981	-8.7	23.11.1965
Norderney	16	1002.1	Regen	SSE 15	6.3	6.0	3.2	2.6	3.1	3	2		1947	11.9.22.11.1978	-6.9	22.11.1993
Bremerhaven	11	1004.5	stark bew.	SE 15	4.9	4.4	3.1	2.4	2.8	2	2		1949	13.2.25.11.1980	-10.2	30.11.1973
Cuxhaven	12	1004.4	bedeckt	SE 15	3.6	3.2	2.3	1.7	1.8	2	2		1946	13.6.24.11.1982	-7.9	23.11.1965
Hamburg/Flugh.	15	1005.9	stark bew.	SE 17	1.8	0.9	1.3	0.8	0.9	1	0.3		1891	14.6.21.11.1947	-15.4	23.11.1965
Lübeck	15	1006.4	Sprühregen	SE 17	0.7	0.1	0.4	0.0	0.2	0	0.4		1890	15.3.22.11.1947	-13.4	26.11.1993
Boltenhagen	17	1007.2	stark bew.	SSE 21	0.6	-0.2	0.9	0.3	0.4	0	0.0		1951	15.0.21.11.1981	-10.7	26.11.1993
Schwerin	68	1007.2	stark bew.	SE 9	0.5	-0.5	0.3	-0.1	-0.1	-0	0.0		1946	15.1.21.11.1981	-11.7	23.11.1965
Warnemünde	10	1007.7	Sprühregen	SE 24	0.2	-1.7	-0.3	-0.7	-0.4	-0	0.0		1951	15.0.21.11.1981	-7.8	26.11.1993
Teterow	50	1008.9	SE 18	-0.4	-1.2	-0.7	-1.3	-1.0	-1.0	-0	0.0		1947	14.5.21.11.1981	-11.7	21.11.1988
Barth	7	1009.5	gef. Regen	SE 13	-0.5	-2.1	-1.0	-1.3	-1.0	-1	0.1		1967	14.8.24.11.1980	-12.1	23.11.1975
Greifswald	6	1009.9	gef. Regen	SE 15	-0.5	-2.4	-1.0	-1.2	-1.0	-2	0.2	0.0	1951	14.7.21.11.1981	-13.1	23.11.1965
Ueckermünde	7	1011.3	gef. Sprüher	SE 13	-0.6	-1.2	-1.3	-1.6	-1.3	-2	0.0	0.0	1951	15.9.21.11.1981	-13.1	23.11.1965
Emden	5	1002.0	Regen	SSE 17	6.7	6.6	3.8	3.1	3.5	3	2		1947	13.5.23.11.1947	-9.4	30.11.1973
Oldenburg	20	1003.5	Sprühregen	SE 11	5.5	4.0	3.8	2.9	3.0	3	3					
Bremen/Flugh.	5	1004.1	stark bew.	ESE 13	4.4	3.8	3.8	3.0	3.5	3	2		1890	15.4.21.11.1947	-14.1	23.11.1965
Sothau	78	1005.6	stark bew.	SSE 11	3.3	2.9	2.3	1.8	2.0	2	1		1947	14.6.21.11.1947	-17.6	23.11.1965
Boizenburg	46	1006.9	stark bew.	SE 21	0.6	-0.1	0.3	0.0	0.1	0	0.2		1951	14.5.21.11.1981	-14.8	23.11.1965
Lüchow	18	1007.1	Sprühregen	SE 9	1.4	0.8	1.5	1.0	0.9	0	0.2		1955	15.3.21.11.1981	-19.6	23.11.1965
Seehausen/Altm.	23	1007.9	Sprühregen	ESE 13	0.9	0.3	1.2	0.6	0.5	0	-0.1					
Marnitz	85	1008.0	bedeckt	SE 15	0.3	-1.1	-0.2	-0.6	-0.5	-1	0.1		1951	14.2.21.11.1981	-13.1	30.11.1985
Neuruppin	39	1008.8	stark bew.	ESE 15	0.7	-0.2	0.7	0.2	0.2	-0	0.7		1958	15.2.21.11.1981	-15.4	23.11.1965
Neubrandenburg	80	1009.5	gef. Regen	ESE 18	-0.6	-1.2	-1.2	-1.7	-1.4	-1	0.0					
Angermünde	55	1010.2	stark bew.	SE 15	-0.2	-1.5	-0.8	-1.1	-0.9	-1	0.0		1951	15.9.21.11.1981	-14.7	23.11.1965
Lingen	26	1003.0	stark bew.	SSE 11	7.2	6.9	6.7	5.5	5.3	5	6		1951	14.1.30.11.1992	-9.8	23.11.1993
Münst.-Osn./Flugh.	93	1003.4	Schauer	SE 8	6.8	6.7	6.8	5.5	5.2	5	2					
Osnabrück	57	1003.8	stark bew.	SSE 13	7.4	6.0	6.2	5.2	4.6	4	2		1952	15.0.22.11.1984	-11.2	23.11.1965
Diepholz	43	1003.8	stark bew.	ESE 9	5.4	5.1	4.2	3.6	3.7	3	3		1952	15.1.23.11.1984	-14.6	22.11.1965
Bad Salzuflen	139	1004.6	wolkig	S 11	6.0	4.2	5.6	4.2	4.4	4	0.5	2	1935	15.9.21.11.1981	-11.0	22.11.1965
Hannover/Flugh.	59	1004.9	wolkig	ESE 9	5.1	3.8	4.3	3.1	3.7	3	0.3	2	1936	15.5.21.11.1981	-17.1	23.11.1965
Braunschweig	88	1006.5	stark bew.	SE 8	4.0	3.3	4.3	2.9	3.2	3	1		1891	16.2.21.11.1981	-18.3	23.11.1965
Gardelegen	48	1007.3	stark bew.	SSE 5	2.6	1.8	2.5	1.4	1.3	1	0.1		1947	15.8.21.11.1981	-23.4	23.11.1965
Magdeburg	85	1007.2	bedeckt	SE 8	3.0	2.3	3.3	2.0	1.5	2	0.2	0.3	1947	16.1.21.11.1981	-21.9	23.11.1965
Potsdam	100	1008.9	bedeckt	ESE 21	0.7	0.3	0.4	0.0	0.0	-0	1		1893	15.3.21.11.1981	-16.6	23.11.1965
Berlin-Temp.	49	1009.7	bedeckt	ESE 18	0.8	0.2	0.3	0.0	0.2	-0	1		1876	15.8.21.11.1981	-16.0	23.11.1965
Lindenberg	104	1010.1	Sprühregen	ESE 13	0.4	-0.2	-0.4	-0.8	-0.6	-1	0.6		1947	15.3.21.11.1981	-16.5	23.11.1965
Menschnow	16	1010.0	Regen	ESE 17	0.3	-0.9	-0.3	-0.7	-0.5	-1	0.2					
Düsseldorf/Flugh.	41	1003.1	stark bew.	SSE 21	8.6	6.7	7.3	6.7	6.9	6	0.3	2	1969	16.1.23.11.1981	-9.4	22.11.1993
Bocholt	24	1002.1	bedeckt	S 11	7.6	6.0	7.6	6.9	7.0	6	0.5	4	1947	15.8.21.11.1947	-7.8	30.11.1989
Essen	161	1003.4	stark bew.	SSE 22	8.4	6.6	7.0	6.6	6.7	6	1.3	1	1935	15.8.24.11.1984	-7.8	22.11.1993
Ludenscheid	392	1004.0	Regen	SSW 8	7.4	6.3	5.2	4.8	5.2	4	1					
Kahler Asten	859	-	in Wolken	S 17	3.0	3.0	1.1	0.4	0.6	1	1		1955	13.0.28.11.1968	-12.1	22.11.1988
Bad Lipspringe	158	1004.8	stark bew.	SE 17	7.3	4.8	5.6	4.8	5.2	4	0.8	2	1951	15.9.21.11.1981	-13.0	26.11.1985
Kassel	233	1006.2	Regen	SSW 9	6.2	5.8	4.5	3.4	3.8	3	2		1951	14.5.21.11.1981	-12.0	23.11.1965
Göttingen	171	1006.6	bedeckt	SE 15	6.1	5.3	4.8	3.8	3.8	3	2		1947	15.0.21.11.1981	-22.6	23.11.1965
Leinefelde	356	1007.2	bedeckt	still	4.8	4.4	2.7	2.2	2.6	2	1		1957	13.8.21.11.1981	-17.9	23.11.1965
Braunlage	610	1007.6	Nebel	SW 4	1.2	0.9	0.4	0.2	0.4	1	2		1936	15.4.28.11.1968	-14.0	30.11.1973
Brocken	1153	-	in Wolken	SW 44	0.5	0.2	2.5	-0.2	-1.4	-1	2.7	3	1951	15.0.28.11.1968	-16.1	21.11.1993
Artern	166	1008.3	bedeckt	E 2	3.9	3.2	4.2	3.0	3.1	2	2		1954	15.0.21.11.1981	-17.3	23.11.1965
Leipzig/Flugh.	149	1008.3	leicht bew.	S 17	4.7	3.8	4.8	2.2	1.5	1	1		1951	15.5.30.11.1953	-17.6	23.11.1965
Wittenberg	106	1008.5	bedeckt	ESE 8	3.0	2.2	2.3	1.2	0.9	0	0.8		1951	15.4.21.11.1981	-15.5	23.11.1965
Oschatz	152	1009.0	wolkig	SE 5	4.5	4.0	5.6	2.4	1.1	1	2.3	1				
Dresden/Flugh.	232	1009.8	stark bew.	SSE 17	4.1	3.2	4.7	3.2	2.2	1	0.6	0.8	1917	16.3.21.11.1981	-13.2	30.11.1993
Doberlug-Kir.	100	1009.4	stark bew.	S 11	3.8	2.7	2.3	1.0	0.6	0	0.7		1951	15.7.21.11.1981	-17.1	24.11.1993
Cottbus	70	1010.0	Sprühregen	ESE 8	2.0	1.4	1.2	0.8	0.8	0	0.5		1951	16.4.21.11.1981	-14.4	23.11.1965
Görlitz	238	1010.7	stark bew.	SSW 22	3.0	1.4	0.4	0.0	-0.1	0	1		1951	15.0.24.11.1984	-14.7	25.11.1975
Aachen	205	1002.7	Regen	S 11	9.5	7.1	8.8	7.8	8.6	6	4		1891	18.0.29.11.1979	-8.9	21.11.1902
Nürbg.-Berw.	486	1003.8	Regen	SW 15	7.3	7.1	5.6	5.1	5.5	5	4					
Köln-Bonn/Flugh.	100	1004.1	Regen	SSE 13	8.2	7.2	7.1	5.6	5.8	4	0.3	6	1957	16.7.27.11.1983	-10.4	22.11.1988
Bendorf	129	1004.8	Regen	ESE 13	7.6	7.6	7.0	5.7	6.0	6	4		1951	17.0.27.11.1983	-8.5	24.11.1993
Bad Merianberg	555	1005.9	Nebel	S 13	5.7	5.7	3.2	2.3	3.0	3	6		1963	12.2.29.11.1979	-11.7	22.11.1988
Giessen	195	1006.5	stark bew.	SE 13	7.0	6.7	4.1	3.8	4.0	4	3		1939	15.8.27.11.1983	-10.5	23.11.1965
Bad Hersfeld	272	1007.5	stark bew.	SSW 11	6.8	6.4	4.8	3.2	3.4	3	4					