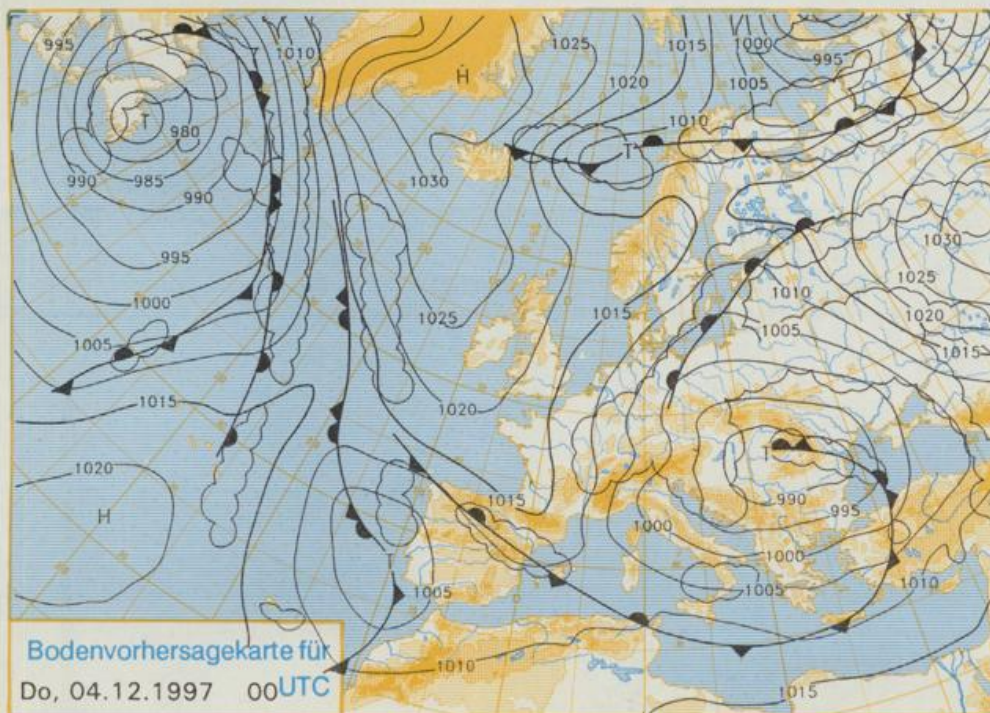


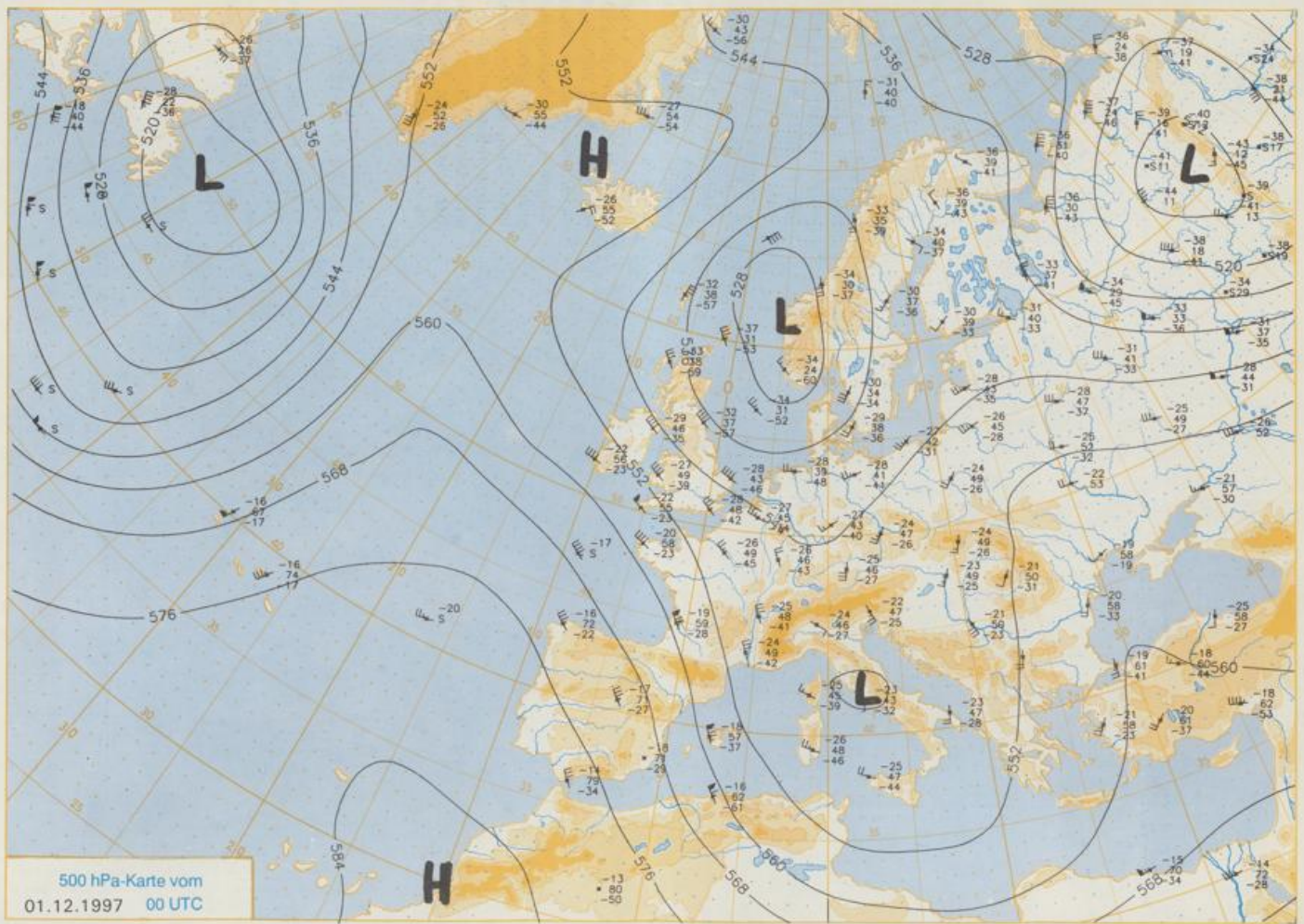
Stereographische Projektion 1 : 60 000 000 60°N

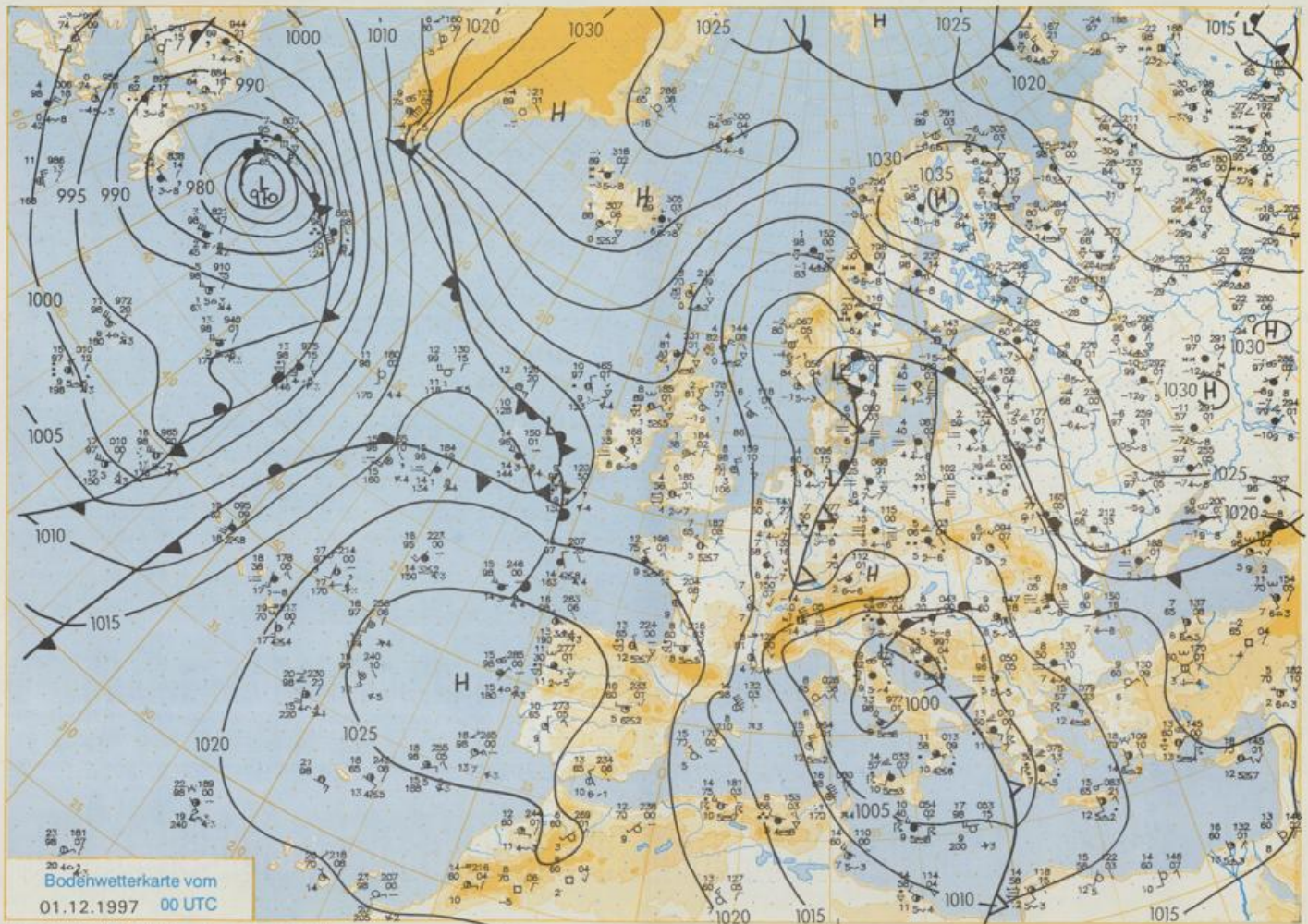


Deutschland-Vorhersage für Mittwoch, 03.12.97  
Mittel- und Südeuropa liegen im Einflußbereich eines umfangreichen Tiefdruckgebietes. Ein über dem Golf von Genua entstandenes Tief zieht über Norditalien zum Balkan, während sich die Tiefdruckrinne über dem deutschen Mittelgebirgsraum langsam auffüllt. Am Mittwoch ist es meist stark bewölkt. Verbreitet kommt es zu Niederschlägen, die am Alpenrand und im Mittelgebirgsraum auch länger anhalten können. Die Niederschläge fallen südlich der Mainlinie meist als Schnee, sonst in den tieferen Lagen teils auch als Regen. Die größten Chancen auf Wolkenauflockerungen haben der Nordwesten und Schleswig-Holstein. Nach Frühtemperaturen um 0°C liegen die Tageshöchsttemperaturen zwischen 0°C im Süden und 4°C im Norden. Der Wind weht mäßig bis frisch aus nördlicher Richtung.

Weitere Aussichten für  
Donnerstag, 04.12.97

Es bleibt naßkalt. Bei Tageshöchsttemperaturen um 2°C kommt es zu weiteren Niederschlägen, teils Schnee, teils Regen.





Stereographische Projektion 1 : 30 000 000 60°N

Wettermeldungen von Montag, dem 1. Dezember 1997 06 UTC

Station	Bar.-höhe (m)	Luftdr. red.NN (hPa)	Wetter	Wind km/h	Deutschland					Sonne Vort. Std.	RR 24h mm	Schnee höhe cm	Extremwerte der Lufttemperatur in der Dekade vom 1.12. bis 10.12.						
					Luft 2m	Taufpunkt	Max Vortag	Mittel 2m	Nacht 5 cm				Tmax Datum	Tmin Datum	Tmax Datum	Tmin Datum			
																	Grad C	Grad C	Grad C
Helgoland	8	1010.7	leicht bew.	NW	26	5.6	-2.1	8.2	6.2	4.0	3		1952	12.0	4.12.1953	-4.4	7.12.1978		
List / Sylt	29	1009.4	leicht bew.	NW	21	3.4	0.6	5.7	3.6	1.2	2		1937	11.7	4.12.1953	-7.7	7.12.1980		
Leck	17	1010.0	wolkenlos	WNW	8	-1.2	-1.6	7.6	3.9	-2.3	-5		1974	11.5	5.12.1986	-15.8	7.12.1980		
Husum	37	1010.2	wolkenlos	W	8	0.4	-0.1	8.0	4.6	-0.1	-3								
Schleswig	48	1010.3	wolkenlos	W	11	-0.2	-0.2	7.7	5.2	-0.7	-2		1947	12.7	4.12.1953	-12.8	1.12.1973		
Kiel	31	1009.5	leicht bew.	WSW	9	-0.2	-0.8	8.0	6.8	-0.2	-2		1940	14.3	4.12.1953	-13.6	8.12.1980		
Westermarckd. Arkona	8	1009.0	leicht bew.	NW	22	3.4	0.2	6.7	5.9	2.9	2	0.5							
	42	1006.9	Regen	NW	24	4.7	4.5	6.0	5.5	4.6	4		1951	12.1	4.12.1953	-8.7	9.12.1969		
Norderney	16	1011.9	leicht bew.	NNW	24	5.4	0.0	8.3	6.1	4.4	3		1947	11.4	4.12.1953	-7.3	8.12.1978		
Buxhaven	11	1011.5	leicht bew.	SSW	9	1.7	1.4	9.0	6.3	1.5	1	0.2	0.0	1949	12.8	5.12.1979	-11.2	1.12.1973	
Cuxhaven	12	1010.8	leicht bew.	WNW	11	2.7	0.8	8.7	5.6	2.7	-2		1946	13.5	4.12.1953	-7.4	7.12.1980		
Hamburg/Flugh.	15	1010.7	leicht bew.	W	5	0.7	-0.3	8.5	5.1	0.7	-2	0.1		1891	15.4	4.12.1953	-17.2	7.12.1980	
Lübeck	15	1009.9	wolkig	WNW	8	1.6	0.8	7.4	5.5	1.6	-0		1890	15.2	4.12.1953	-13.0	1.12.1985		
Böltzenhagen	17	1009.4	bedeckt	WNW	21	3.1	1.4	2.2	5.6	2.9	2		1951	13.9	5.12.1979	-11.0	1.12.1985		
Schwerin	68	1009.2	Regen	NNW	13	1.8	1.2	9.1	6.6	1.8	2	0.3	2	1946	14.7	4.12.1953	-11.8	1.12.1985	
Warmmünde	10	1007.9	Regen	NNW	33	3.5	2.5	7.2	6.4	3.3	3		1951	14.4	5.12.1979	-9.3	8.12.1959		
Teterow	50	1007.7	Regen	NNW	22	3.0	3.0	7.7	5.4	3.0	3	0.3	0.3	1947	14.1	4.12.1953	-16.2	1.12.1985	
Barth	7	1007.6	Regen	NW	15	3.2	3.0	6.2	4.6	3.2	3		1967	15.0	5.12.1979	-15.2	8.12.1980		
Greifswald	6	1006.6	Regen	W	5	5.0	4.5	6.6	4.8	4.8	4		1951	14.5	5.12.1961	-13.7	10.12.1969		
Uckermark	7	1007.6	bedeckt	SSW	9	4.6	4.0	5.9	4.9	4.6	4	0.1		1951	14.4	4.12.1953	-15.4	10.12.1969	
Emden	5	1012.0	leicht bew.	W	11	0.8	-0.3	9.2	5.9	0.5	-3	0.2	2	1947	12.4	5.12.1961	-9.6	1.12.1973	
Odenburg	20	1011.5	wolkig	W	4	0.6	-1.1	10.8	8.1	0.6	-3	0.5	0.3						
Bremen/Flugh.	5	1011.8	Nebel	SW	5	0.6	-0.2	11.0	7.4	0.5	-2	1.5	1	1890	15.4	4.12.1953	-15.4	5.12.1980	
Soltau	78	1011.1	stark bew.	NW	9	1.6	0.7	10.3	6.5	1.6	1	1.1	0.6	1947	15.5	4.12.1953	-17.4	7.12.1980	
Boizenburg	46	1010.5	stark bew.	WNW	11	2.0	1.0	9.2	6.8	2.0	2		0.9	1951	15.5	4.12.1953	-13.1	7.12.1980	
Lüchow	18	1009.6	bedeckt	NNW	21	2.7	2.3	9.8	6.3	2.7	2	2.3	0.9	1954	15.1	5.12.1979	-16.6	7.12.1980	
Seehausen/Altm.	23	1009.4	stark bew.	NNW	26	3.4	3.1	10.4	7.2	3.4	3	2.1	3						
Marnitz	85	1008.8	Regen	NW	17	2.7	1.6	10.1	6.7	2.7	3	2.0	1	1951	15.0	4.12.1953	-17.2	1.12.1985	
Neuruppin	39	1007.2	Regen	W	2	4.9	4.7	7.6	6.3	4.8	3	0.1	0.5	1958	15.4	5.12.1979	-14.1	7.12.1980	
Neubrandenburg	80	1007.3	Nebel	WSW	9	4.9	4.9	6.4	5.7	4.8	5		0.1						
Angermünde	55	1007.1	Nebel	S	8	3.5	3.2	6.7	5.2	3.4	2		1951	14.4	5.12.1979	-14.6	7.12.1980		
Lingen	26	1013.3	wolkenlos	W	4	0.6	-0.2	10.6	7.9	0.6	-1	0.4	0.9	1951	16.4	4.12.1953	-12.3	2.12.1973	
Münst.-Osn./Flugh.	53	1013.4	leicht bew.	W	9	0.7	0.5	10.6	7.9	0.6	-2	1.2	0.0						
Osnabrück	97	1012.8	leicht bew.	W	9	2.0	1.0	10.1	7.8	2.0	-1	1.4	1	1952	15.5	4.12.1953	-13.0	2.12.1973	
Diepholz	43	1012.3	leicht bew.	W	5	2.6	2.3	9.8	7.5	2.6	-0	1.1	0.2	1952	15.9	4.12.1953	-12.8	1.12.1973	
Bad Salzungen	139	1012.4	stark bew.	NW	4	2.6	1.3	10.0	7.5	2.6	2	2.2	1	1935	16.0	5.12.1985	-14.6	1.12.1973	
Hannover/Flugh.	59	1011.2	stark bew.	WNW	11	2.4	1.1	11.1	8.2	2.4	2	2.1	1	1936	15.3	5.12.1979	-16.1	1.12.1973	
Braunschweig	88	1011.1	Regen	NNW	21	2.2	1.0	10.1	8.0	2.2	2	0.2	3	1891	16.6	4.12.1953	-18.8	6.12.1902	
Gardelegen	48	1009.0	Regen	NNW	18	3.7	2.9	9.7	6.5	1.9	0	1.0	1	1947	16.6	4.12.1953	-15.5	10.12.1969	
Magdeburg	85	1008.4	Regen	NNW	18	6.1	5.4	8.1	6.8	5.6	4		3	1947	16.7	4.12.1953	-12.8	10.12.1969	
Potsdam	100	1007.7	stark bew.	SSW	11	3.8	3.5	8.8	7.0	3.8	2		0.8	1893	15.4	4.12.1953	-16.7	6.12.1902	
Berlin-Temp.	49	1007.8	stark bew.	S	8	4.3	3.6	9.3	7.0	4.2	3		0.3	1876	15.7	5.12.1961	-18.8	9.12.1879	
Lindenberg	104	1007.8	Nebel	S	9	3.2	2.9	8.6	5.8	3.1	1		0.0	1947	15.1	5.12.1961	-13.4	7.12.1980	
Manschnow	16	1007.0	Nebel	SSE	8	3.0	2.7	8.5	5.3	2.4	-0		0.0						
Düsseldorf/Flugh.	41	1014.3	leicht bew.	NW	5	2.1	0.6	9.1	8.3	2.1	-0		4	1969	16.2	5.12.1985	-13.1	2.12.1973	
Bocholt	24	1013.8	leicht bew.	WNW	5	1.1	-0.5	8.6	8.0	1.0	-2		0.3	1947	15.6	4.12.1953	-11.5	9.12.1950	
Essen	161	1014.5	wolkig	WNW	9	2.3	1.2	8.4	7.6	2.3	1		3	1935	16.7	4.12.1953	-11.1	2.12.1973	
Luedenscheid	392	1013.3	stark bew.	NNW	5	1.7	0.3	6.4	6.0	1.7	1		5						
Kahler Asten	859	-	Schneefall	N	22	-1.6	-1.6	2.9	2.8	-1.6	-2		6	Fi	1955	11.0	3.12.1989	-14.0	1.12.1973
Bad Lipspringe	158	1012.5	Regen	NW	8	2.6	1.8	9.8	7.2	2.5	2	2.0	5	1951	16.0	4.12.1953	-18.7	1.12.1973	
Kassel	233	1011.2	Regen	N	17	2.7	1.5	7.9	7.0	2.6	2	0.3	3	1951	15.2	4.12.1953	-13.8	1.12.1973	
Göttingen	171	1010.9	Regen	N	30	3.0	1.4	10.2	7.5	3.0	2	1.2	2	1947	16.0	4.12.1953	-16.2	10.12.1967	
Leinefelde	356	1010.1	Schneereggen	NNW	33	1.5	0.6	9.2	6.6	1.5	1	1.6	5	1957	13.3	5.12.1961	-19.7	1.12.1973	
Braunlage	610	1009.1	Schneefall	NNW	30	0.8	-0.2	5.0	4.4	0.8	1		2	1936	14.1	3.12.1989	-13.6	5.12.1943	
Brocken	1153	-	Schneefall	NW	46	-3.8	-4.1	1.6	0.9	-3.8	-5		5	4	1951	11.1	6.12.1962	-15.1	6.12.1995
Artern	166	1008.3	Regen	SSE	2	5.1	4.4	7.9	6.4	5.1	4		1	1954	15.2	5.12.1961	-14.2	1.12.1973	
Leipzig/Flugh.	149	1008.2	Sprühregen	S	8	4.2	3.4	9.5	6.4	3.2	1	0.4	0.0	1951	16.6	4.12.1953	-14.8	1.12.1993	
Wittenberg	106	1008.1	stark bew.	still	3	3.3	2.4	9.3	6.7	2.9	-1	0.1	0.0	1951	15.7	5.12.1961	-13.0	7.12.1980	
Oschatz	152	1008.5	stark bew.	SSW	5	5.1	3.5	9.1	7.0	4.6	2		0.0						
Dresden/Flugh.	232	1009.1	stark bew.	S	13	3.2	2.7	8.5	6.0	3.0	1			1917	16.4	3.12.1985	-15.8	4.12.1933	
Dobberlug-Kir.	100	1008.4	stark bew.	S	8	3.1	2.0	9.0	6.6	2.5	-1		0.0	1951	16.2	5.12.1961	-16.1	7.12.1980	
Cottbus	70	1008.2	stark bew.	SSW	8	3.5	2.9	9.7	7.4	3.1	-1		0.0	1951	16.5	5.12.1961	-15.1	7.12.1980	
Görlitz	238	1008.5	stark bew.	SSW	9	4.6	3.3	7.4	5.6	4.1	3		0.0	1951	15.3	5.12.1961	-14.2	2.12.1980	
Aachen	205	1014.7	leicht bew.	NW	8	2.9	1.6	8.7	7.7	2.7	1		3	1891	17.6	4.12.1953	-12.9	6.12.1902	
Nuerbg.-Berw.	486	1013.8	stark bew.	N	21	1.5	1.2	6.4	5.7	1.4	1		2						
Köln-Bonn/Flugh.	100	1013.5	wolkig	NW	13	3.6	2.5	9.3	8.2	3.6	2		2	1957	16.7	5.12.1985	-18.0	2.12.1973	
Bendorf	129	1012.9	stark bew.	NNW	9	4.4	3.4	9.5	8.2	4.2	4		4	1951	17.2	4.12.1953	-10.6	2.12.1973	