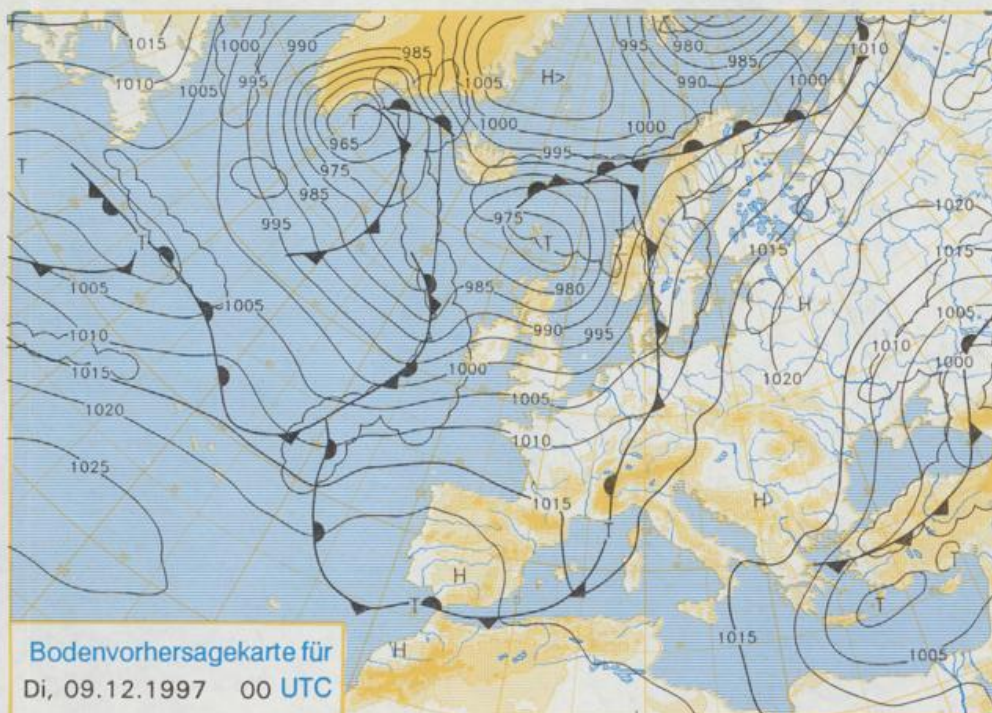


Stereographische Projektion 1 : 60 000 000 60°N



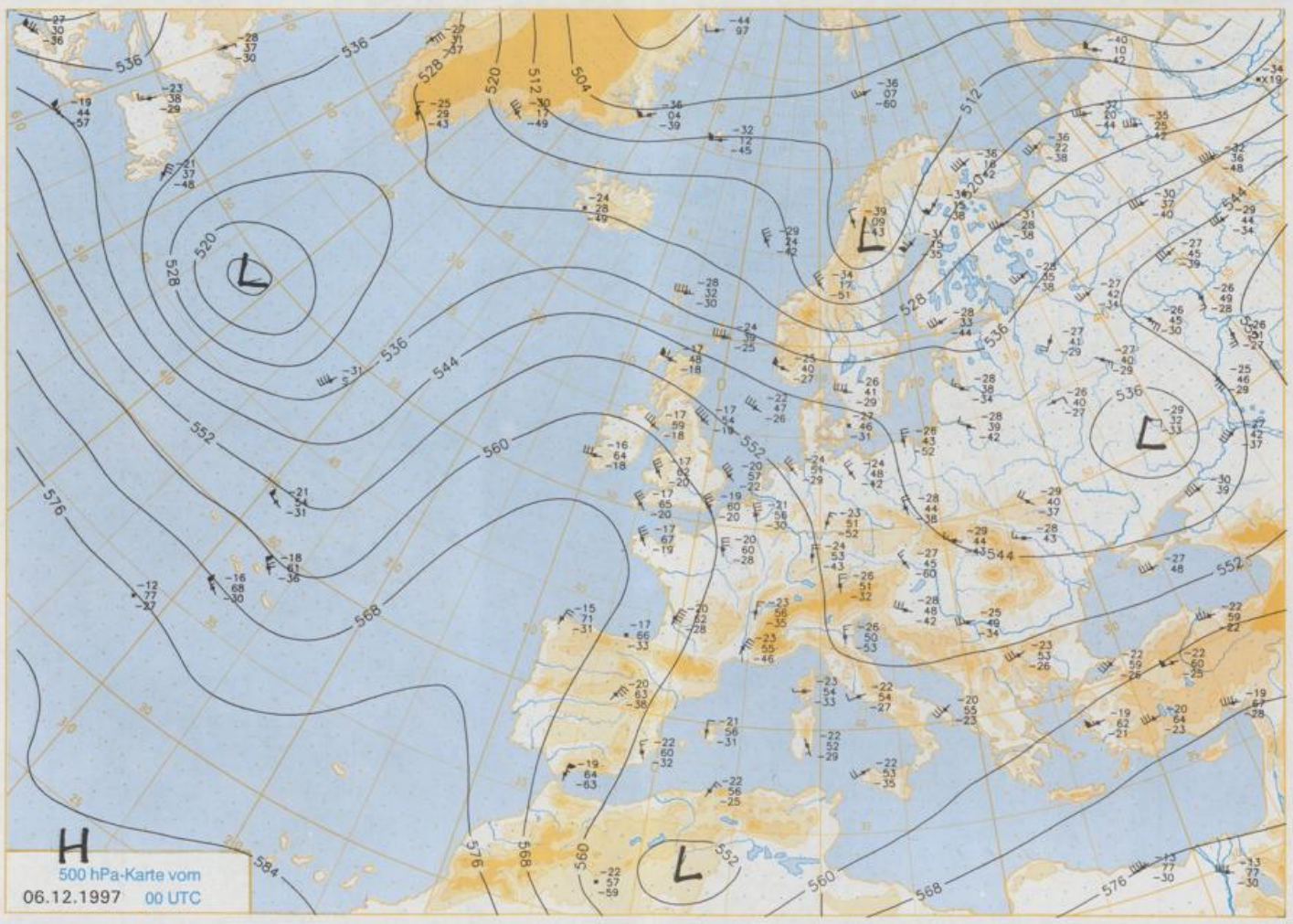
Deutschland-Vorhersage für Montag, den 8.12.1997

Die wenig wetterwirksame Kaltfront eines vom Nordatlantik zum Nordmeer ziehenden Tiefs überquert die Nordhälfte Deutschlands von West nach Ost und führt mildere Atlantikluft heran. Über der Südhälfte Deutschlands dagegen kommt die Front bei nur schwachem Druckgradienten kaum nach Osten voran.

In fast ganz Deutschland dominiert wolkgiges oder neblig-trübes Wetter. Nur im Südwesten sind auch freundliche Abschnitte zu erwarten, im Norden und Westen fällt vereinzelt etwas Regen oder Sprühregen. Die Frühtemperaturen bewegen sich zwischen plus 4°C im Norden und minus 3°C im Südosten. Am Tage werden meist 6 bis 10°C erreicht, nur im Südosten bleibt es mit Werten um 1°C noch relativ kalt. Es weht ein meist schwacher, im Nordwesten auch mäßiger Wind aus südlichen Richtungen.

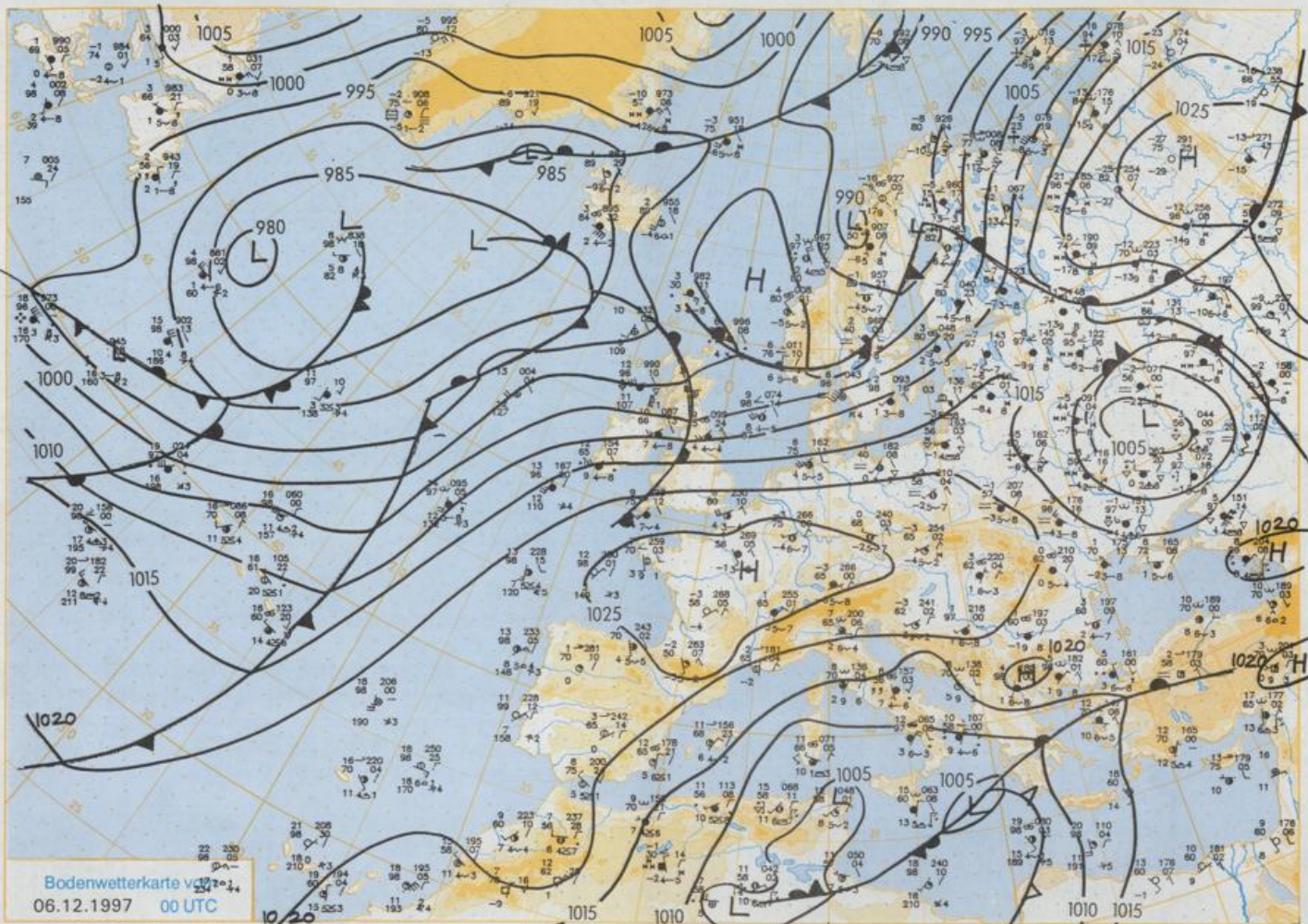
Weitere Aussichten für Dienstag, den 9.12.1997

Bei wechselnder Bewölkung vereinzelt meist schauerartiger Regen. Noch etwas milder mit Tageshöchsttemperaturen zwischen 10°C im Nordwesten und 5°C im Südosten. Schwacher bis mäßiger Südwestwind.



H
 500 hPa-Karte vom
 06.12.1997 00 UTC

Stereographische Projektion 1 : 30 000 000 60°N



Wettermeldungen von Samstag, dem 6. Dezember 1997 06 UTC

Station	Bar.-höhe (m)	Luftdr. red.NN (hPa)	Wetter	Deutschland										Extremwerte der Lufttemperatur					
				Wind km/h	Temperatur (Grad C)			Nacht 2 m	Sonne Vort. Std.	RR 24h mm	Schnee höhe cm	in der Dekade vom 1.12. bis 10.12.							
					Luft 2 m	Tau-punkt	Max Vortag					Mittel 2 m	Re	seit	Tmax Datum	Tmin Datum			
Helgoland	8	1013.8	stark bew.	SW	54	5.7	4.3	7.1	6.0	5.0	4	1.5	2	1952	12.0	4.12.1953	-4.4	7.12.1978	
List / Sylt	29	1011.2	wolkig	SW	33	6.5	5.5	6.6	4.9	4.8	3	5.1	0.3	1937	11.7	4.12.1953	-7.7	7.12.1980	
Leck	17	1013.1	stark bew.	SW	30	4.8	3.5	6.1	3.7	3.7	2	3.5	0.1	1974	11.5	5.12.1986	-15.8	7.12.1980	
Husum	37	1014.2	bedeckt	SW	33	3.9	3.1	5.8	3.4	2.8	1	2.2	0.3						
Schleswig	48	1014.3	stark bew.	SW	22	3.3	2.3	5.2	3.0	2.0	1	1.8	0.3	1947	12.7	4.12.1953	-12.8	8.12.1973	
Kiel	31	1014.8	stark bew.	SSW	17	3.0	1.5	3.3	2.0	1.8	1	0.3	0.0	1940	14.3	4.12.1953	-13.6	8.12.1980	
Westermarckd.	8	1014.3	bedeckt	SW	26	3.8	1.8	3.5	3.0	2.8	2	0.0	0.0						
Arkona	42	1014.1	bedeckt	SW	42	1.6	0.8	1.6	1.3	1.4	1	0.2	0.0	1951	12.1	4.12.1953	-8.7	9.12.1969	
Norderney	16	1015.8	leicht bew.	SSW	28	3.2	1.8	4.9	3.8	3.1	2	0.7	0.6	1947	11.4	4.12.1953	-7.3	8.12.1978	
Bremerhaven	11	1017.1	leicht bew.	SW	28	2.0	0.5	4.0	2.6	1.8	0	0.7	0.0	1949	12.8	5.12.1979	-11.2	1.12.1973	
Cuxhaven	15	1015.6	leicht bew.	SW	31	2.8	1.2	4.4	3.0	2.5	1	0.3	0.5	1946	13.5	4.12.1953	-7.4	7.12.1980	
Hamburg/Flugh.	15	1016.6	wolkig	SW	22	2.4	0.3	2.6	1.6	1.1	0	0.2	0.2	1891	15.4	4.12.1953	-17.2	7.12.1980	
Lübeck	15	1016.0	stark bew.	SW	21	2.5	0.7	2.5	0.6	0.4	-1	0.0	0.3	1890	15.2	4.12.1953	-11.0	1.12.1985	
Boltenhagen	17	1015.6	wolkig	SW	18	1.5	0.4	1.9	0.6	0.4	-1	0.2	0.2	1951	13.9	5.12.1979	-9.8	1.12.1985	
Schwerin	68	1016.7	stark bew.	SW	24	1.4	0.2	1.5	0.0	0.0	-1	0.1	0.1	1946	14.7	4.12.1953	-11.8	8.12.1985	
Warnemünde	10	1014.9	stark bew.	SW	21	2.6	0.4	2.2	1.0	1.4	0	0.1	0.1	1951	14.4	5.12.1979	-9.3	8.12.1959	
Teterow	50	1018.9	stark bew.	SSW	9	-1.8	-3.7	1.0	0.1	-3.6	-8	0.0	0.0	1947	14.1	4.12.1953	-16.2	1.12.1985	
Berth	7	1014.7	bedeckt	SW	18	1.4	-0.1	1.3	0.8	0.9	0	0.1	0.1	1967	15.0	5.12.1979	-15.2	8.12.1980	
Greifswald	6	1016.1	wolkig	SSW	18	0.9	-0.6	1.0	0.4	0.9	-1	0.0	0.0	1951	14.5	5.12.1961	-13.7	10.12.1969	
Ueckermünde	7	1017.8	stark bew.	SSW	22	0.4	-0.3	0.3	-0.2	0.2	-1	0.2	0.2	1951	14.4	4.12.1953	-14.5	10.12.1969	
Emden	5	1016.7	leicht bew.	SSW	31	2.3	0.9	5.4	3.4	1.7	0	2.8	0.4	1947	12.4	5.12.1961	-9.6	1.12.1973	
Oldenburg	21	1017.9	leicht bew.	SW	18	1.1	-1.0	2.8	1.4	0.9	-1	0.0	0.0	1951	16.4	4.12.1953	-12.3	2.12.1973	
Bremen/Flugh.	5	1015.3	wolkig	SW	11	1.6	-1.2	2.7	1.2	0.2	-1	0.0	0.0	1890	15.4	4.12.1953	-15.4	5.12.1980	
Sötau	78	1019.0	wolkig	SW	18	1.4	-0.9	1.5	0.0	-0.2	-1	0.2	0.0	1947	15.5	4.12.1953	-17.4	7.12.1980	
Bozenburg	46	1018.0	bedeckt	WSW	21	1.9	-0.2	1.8	0.4	0.3	-1	0.0	0.0	1951	15.5	4.12.1953	-13.1	7.12.1980	
Lüchow	18	1019.1	stark bew.	SW	21	1.9	0.3	1.8	0.6	0.8	-1	0.0	0.0	1954	15.1	5.12.1979	-15.6	7.12.1980	
Seehausen/Altm.	23	1019.8	Regen	SW	22	2.1	-0.2	1.4	0.7	0.9	-0	0.0	0.0						
Marnitz	85	1018.2	Regen	SSW	21	1.3	-0.7	1.0	0.0	0.2	-1	0.2	0.2	1951	15.0	4.12.1953	-17.2	1.12.1985	
Neuruppin	39	1019.4	stark bew.	SW	11	1.1	-0.4	0.9	-0.2	0.0	-2	0.1	0.1	Re	1958	15.4	5.12.1979	-14.1	7.12.1980
Neubrandenburg	80	1017.7	bedeckt	SW	33	0.4	-0.5	0.2	-0.5	-0.2	-1	0.4	1						
Angermünde	55	1019.0	stark bew.	SW	18	1.1	-0.7	0.9	-0.3	0.2	-1	1.5	0.7	1	1951	14.4	5.12.1979	-14.6	7.12.1980
Lingen	26	1020.0	leicht bew.	SW	17	2.1	-1.8	2.7	1.1	0.4	-1	1.0	0.0	1951	16.4	4.12.1953	-12.3	2.12.1973	
Münst.-Osn./Flugh.	53	1021.2	wolkig	SW	17	2.5	-1.9	2.2	1.0	0.6	-1	0.4	0.2						
Osnabrück	97	1020.8	leicht bew.	SW	11	1.1	-2.4	1.9	0.6	0.6	-1	0.4	0.4						
Diepholz	43	1019.8	leicht bew.	SW	17	1.2	-1.4	1.8	0.9	0.3	-1	1.0	0.1						
Bad Seitzfurt	139	1021.5	stark bew.	SSW	11	0.7	-2.6	0.7	-0.2	-4.4	-4	0.4	2	1932	16.0	4.12.1953	-14.6	1.12.1973	
Hannover/Flugh.	59	1020.2	stark bew.	SW	15	2.3	-1.7	1.9	0.6	0.7	-1	0.1	0.0	0.0	1936	15.3	5.12.1979	-16.1	1.12.1973
Braunschweig	88	1021.2	stark bew.	SW	17	0.8	-1.7	1.3	0.4	0.3	-1	0.0	0.0	Fi	1891	16.6	4.12.1953	-18.8	6.12.1902
Gardelen	48	1020.4	stark bew.	SW	17	1.6	-1.0	1.5	0.6	0.5	-1	0.0	0.0	1947	16.6	4.12.1953	-15.5	10.12.1969	
Magdeburg	85	1021.5	wolkig	SW	15	1.6	-0.1	1.4	0.2	0.5	-1	0.4	0.1	5	1947	16.7	4.12.1953	-12.8	10.12.1969
Potsdam	100	1020.8	bedeckt	WSW	21	1.3	-0.3	0.1	-0.2	-0.4	-2	1.0	0.1	Re	1893	15.4	4.12.1953	-16.7	6.12.1902
Berlin-Temp.	49	1020.7	stark bew.	SW	13	1.5	-0.3	0.7	0.4	0.5	-1	1.4	0.2						
Lindenberg	104	1021.3	stark bew.	WSW	13	-0.3	-1.1	-0.3	-0.7	-0.8	-2	1.9	0.4	Fi	1947	15.1	5.12.1961	-13.4	7.12.1980
Manschnow	16	1019.8	Schn.Sterne	SW	13	-0.3	-1.3	0.3	-0.2	-0.8	-2	1.6	0.3	Re					
Düsseldorf/Flugh.	41	1023.0	stark bew.	S	15	2.7	-2.0	2.5	0.9	1.5	0	1.0	0.0	1969	16.2	5.12.1985	-13.1	2.12.1973	
Bocholt	24	1021.3	stark bew.	SW	21	2.3	-2.5	1.6	0.7	0.5	-1	0.0	0.0	1947	15.6	4.12.1953	-11.5	9.12.1950	
Essen	161	1023.2	stark bew.	SSW	21	1.8	-2.7	2.0	0.7	0.8	-1	1.0	0.0	1935	16.7	4.12.1953	-11.1	2.12.1973	
Luedenscheid	392	1023.5	bedeckt	WSW	13	-0.3	-3.4	-0.4	-2.0	-1.8	-4	0.1	0.0	1					
Kehler Asten	859	-	stark bew.	WSW	22	-4.1	-4.7	-2.7	-5.0	-4.8	-6	1.6	0.0	12	1955	11.0	3.12.1989	-14.0	1.12.1973
Bad Lippspringe	158	1022.4	stark bew.	SSW	8	1.9	-1.7	1.0	-0.8	-0.3	-2	0.0	1	1951	16.0	4.12.1953	-18.7	1.12.1973	
Kassel	233	1023.4	stark bew.	SSW	13	-0.3	-1.9	-1.3	-1.7	-1.4	-1	0.3	0.0	2	1951	15.2	4.12.1953	-13.8	1.12.1973
Göttingen	171	1023.2	stark bew.	ESE	5	0.6	-1.6	0.1	-0.8	-0.2	-2	0.0	2	1947	16.0	4.12.1953	-16.2	10.12.1967	
Leinefelde	356	1023.7	stark bew.	SW	8	-0.7	-3.1	-0.5	-1.5	-1.3	-4	0.9	0.0	1957	13.3	5.12.1961	-19.7	1.12.1973	
Braunlage	610	1022.8	stark bew.	WSW	13	-2.0	-2.9	-1.1	-2.6	-2.6	-3	0.5	0.0	4	1936	14.1	3.12.1989	-13.6	5.12.1943
Brocken	1153	-	in Wolken	W	67	-4.3	-4.9	-3.9	-4.8	-4.8	-5	0.6	13	1951	11.1	6.12.1962	-15.1	6.12.1995	
Artern	166	1024.0	stark bew.	SW	8	-0.1	-1.7	-0.7	-1.4	-1.5	-3	2.0	2	1954	15.2	5.12.1961	-14.2	1.12.1973	
Leipzig/Flugh.	149	1023.0	stark bew.	SW	15	-1.0	-2.1	-0.5	-0.8	-0.5	-1	1.3	0.0	13	1951	16.6	4.12.1953	-14.8	1.12.1993
Wittenberg	106	1022.2	bedeckt	SW	11	0.4	-1.6	-0.2	-0.8	-0.2	-1	0.8	0.0	4	1951	15.7	5.12.1961	-13.0	7.12.1980
Oschatz	152	1023.4	stark bew.	WSW	22	0.7	-1.3	-0.4	-0.5	-0.6	-2	1.4	0.1	8					
Dresden/Flugh.	232	1023.4	stark bew.	SW	11	0.7	-1.2	0.0	-0.6	-0.6	-1	2.2	0.1	5	1917	16.4	3.12.1985	-15.8	4.12.1933
Doberlug-Kir.	100	1022.5	wolkig	SW	15	0.7	-1.9	0.1	-0.2	-0.1	-1	2.5	0.3	2	1951	16.2	5.12.1961	-16.1	7.12.1980
Cottbus	70	1022.0	wolkig	WSW	13	0.7	-0.1	1.0	-0.1	0.1	-1	2.3	0.5	Fi	1951	16.5	5.12.1961	-15.1	7.12.1980
Görlitz	238	1022.7	Schneefall	WSW	15	0.4	-0.5	-1.4	-1.3	-2.0	-2	1.7	0.9	2	1951	15.3	5.12.1961	-14.2	2.12.1980
Aachen	205	1023.4	stark bew.	SW	15	2.7	-4.7	3.3	0.8	1.2	-1	2.5	0.0	Re	1891	17.6	4.12.1953	-12.9	6.12.1902
Nuerbg.-Barw.	486	1025.4	bedeckt	SW	13	-1.1	-4.4	0.5	-2.7	-3.5	-5	3.9							