

Amtsblatt des Deutschen Wetterdienstes

D 7311 A
ISSN 0936-5818

Schutzgebühr monatlich DM 30,25
einschließlich Versandkosten,
Einzelpreis DM 1,25
zuzüglich Versandkosten

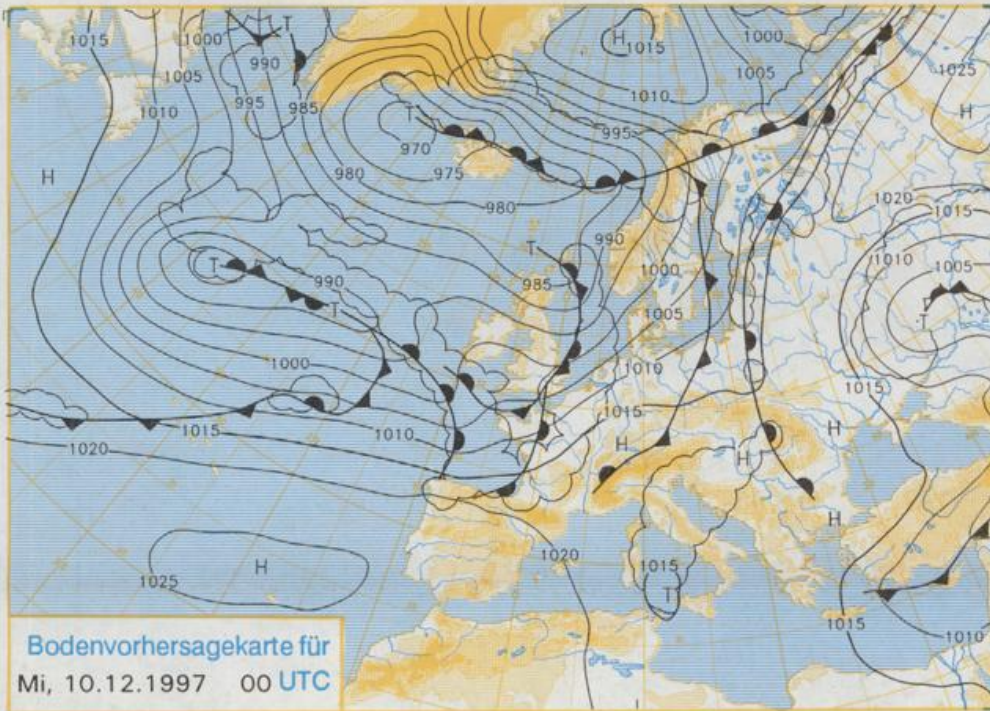
Druck und Verlag: Deutscher Wetterdienst
Frankfurter Straße 135, 63067 Offenbach
Postanschrift: 63004 (Postfach), Telefon: (069) 80 62 - 22 83
Telex: 4152871, Telefax: (069) 80 62 - 24 84
LZB: BLZ 505 000 00 Kto.-Nr.: 505 01004

Erscheint täglich; nur Postbezug

Jahrgang 1997

Montag, den 08. Dezember

Nummer: 342

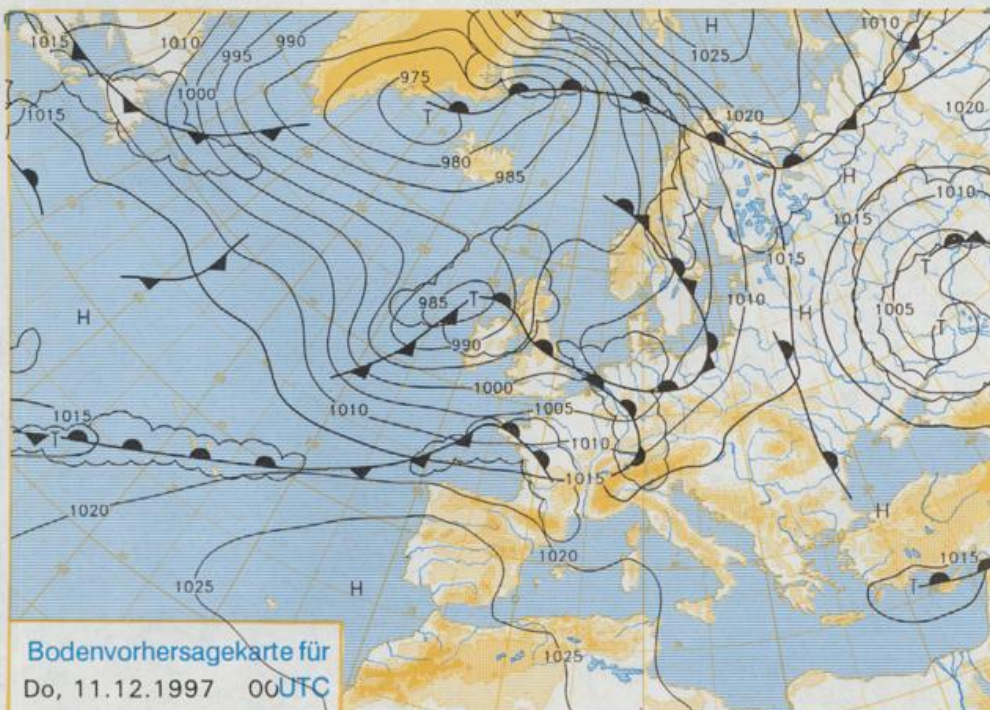


Deutschland-Vorhersage für Mittwoch, 10.12.97

Atlantische Tiefausläufer greifen von Westen her auf Deutschland über und führen relativ milde Meeresluft heran.

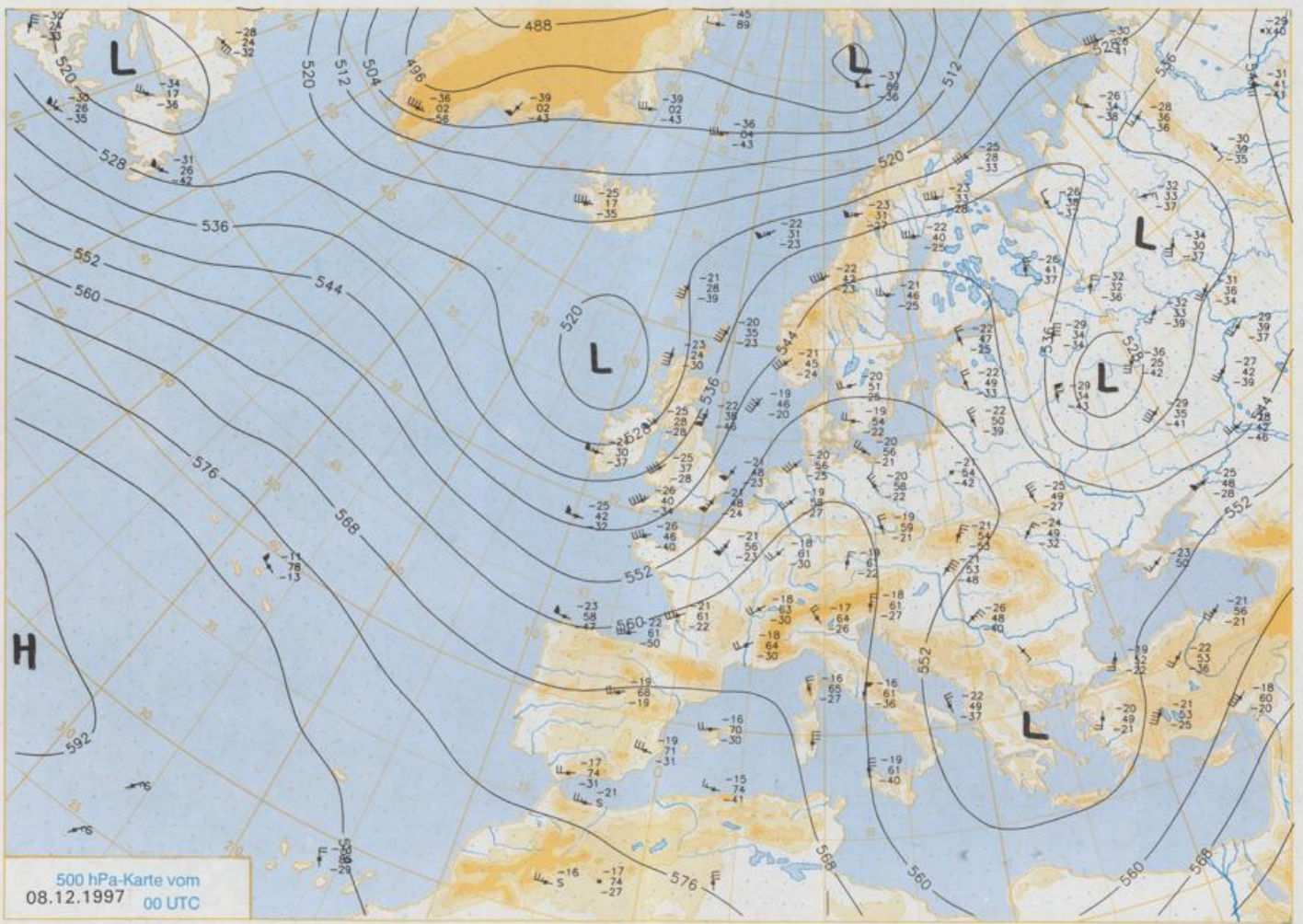
Die Frühtemperaturen liegen am Mittwoch meist zwischen 5 und 1°C, nur im Süden und Osten herrscht gebietsweise noch leichter Frost. Tagsüber ist es im Süden und Osten zunächst teils noch heiter, teils neblig-trüb. Sonst verdichtet sich die Bewölkung von West nach Ost fortschreitend, und es regnet zeitweise. Bei lebhaftem, zeitweise frischem Südwestwind liegen die Tageshöchsttemperaturen zwischen 4°C im Südosten und 10°C im Westen und Norden.

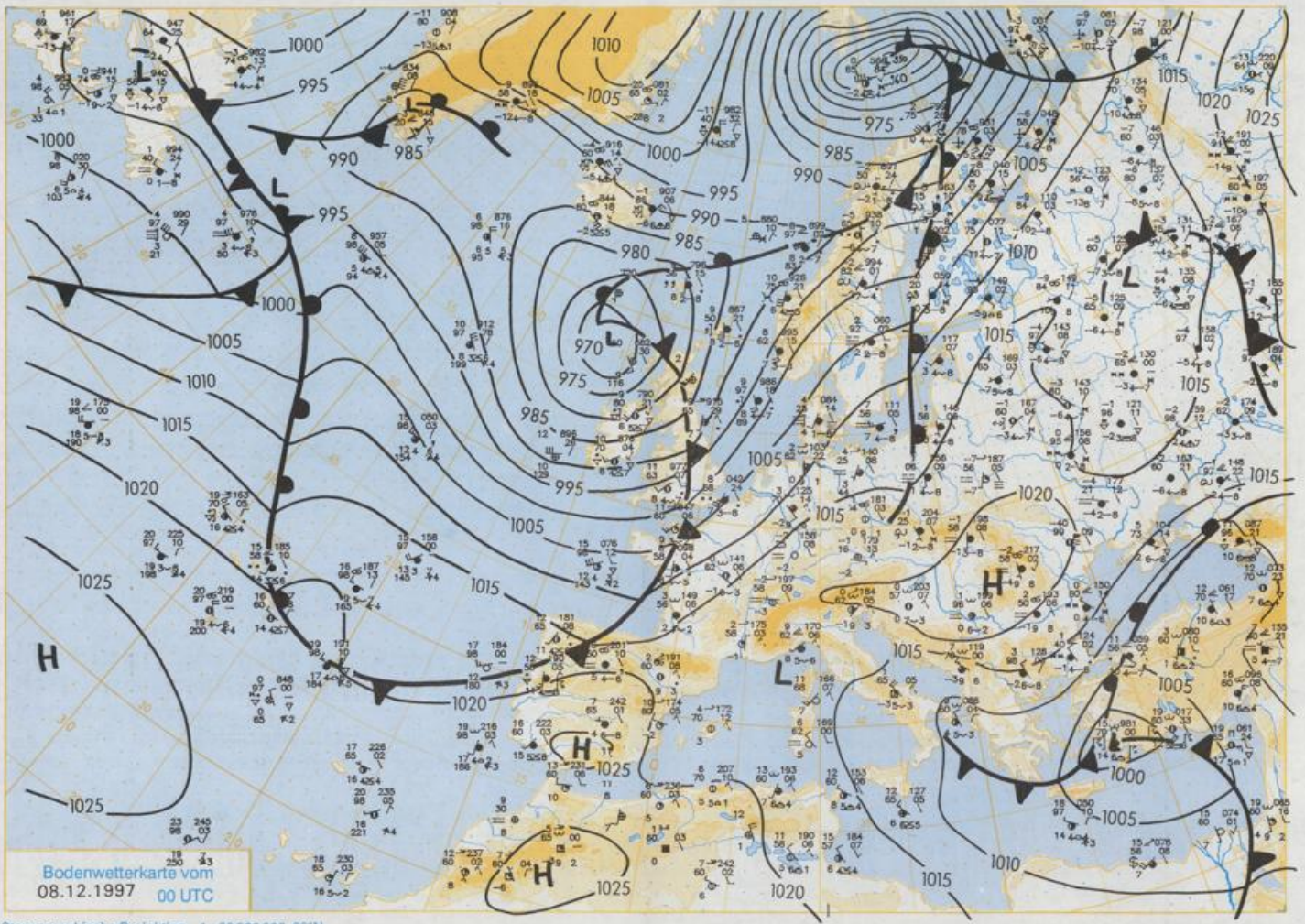
Stereographische Projektion 1 : 60 000 000 60°N



Weitere Aussichten für Donnerstag, 11.12.97

Wechselhaft und mild.





Stereographische Projektion 1 : 30 000 000 50°N

Wettermeldungen von Montag, dem 8. Dezember 1997 06 UTC

Station	Bar.-höhe (m)	Luftdr. red.NN (hPa)	Wetter	Wind km/h	Temperatur (Grad C)					Sonne Vort. Std.	RR 24h mm	Schnee höhe cm	Extremwerte der Lufttemperatur in der Dekade vom 1.12. bis 10.12.						
					Luft 2 m	Tau-punkt	Max	Mittel	Min				Nacht 5 cm	Tmax	Datum	Tmin	Datum		
					4 m	8 m	Vortag	3 m	2 m				2 m						
Helgoland	8 1004.1		leicht bew.	S	48	5.3	0.3	8.1	5.4	3.7	3	0.1	1952	12.0	4.12.1953	-4.4	7.12.1978		
List / Sylt	29 1003.7		leicht bew.	SSE	35	3.1	1.6	8.0	5.7	2.5	1	0.4	0.3	1937	11.7	4.12.1953	-7.7	7.12.1980	
Leck	17 1005.8		leicht bew.	S	22	2.0	-0.8	8.6	5.6	1.9	0	0.8	1974	11.5	5.12.1986	-15.8	7.12.1980		
Husum	37 1006.6		leicht bew.	SSE	21	1.6	-0.1	8.4	4.9	1.0	-0	0.6							
Schleswig	48 1006.7		leicht bew.	S	13	1.7	-0.4	8.0	5.5	1.6	1		1947	12.7	4.12.1953	-12.8	1.12.1973		
Kiel	31 1007.0		wolkig	SSE	11	2.4	0.9	8.2	6.0	2.2	1	0.4	1940	14.3	4.12.1953	-13.6	8.12.1980		
Westermarkdf.	8 1007.9		leicht bew.	SSE	18	2.2	0.9	8.4	5.9	1.4	0	0.2	1951	12.1	4.12.1953	-8.7	9.12.1969		
Arkona	42 1010.3		leicht bew.	SSW	24	2.7	2.2	6.8	5.1	2.7	2		1947	11.4	4.12.1953	-7.3	8.12.1978		
Norderney	16 1004.2		stark bew.	S	24	3.6	-1.3	6.3	3.8	2.0	1		1949	12.8	5.12.1979	-11.2	1.12.1973		
Bremerhaven	11 1006.5		leicht bew.	SSE	13	2.5	0.1	7.5	4.5	2.2		0.2	1946	13.5	4.12.1953	-7.4	7.12.1980		
Cuxhaven	12 1006.0		leicht bew.	SSE	21	2.1	-0.2	7.9	4.8	1.9	0	0.2	1891	15.4	4.12.1953	-17.2	7.12.1980		
Hamburg/Flugh.	15 1007.9		wolkig	SSE	13	1.6	-0.3	8.4	5.5	1.5	-0	0.2	1890	15.2	4.12.1953	-13.0	1.12.1985		
Lübeck	15 1008.4		leicht bew.	SSE	9	0.9	-0.4	8.4	5.4	0.5	-2	0.6	1951	13.9	5.12.1979	-11.0	1.12.1985		
Boltenhagen	17 1008.6		wolkig	S	17	1.4	0.3	8.2	6.3	1.1	-0	1	1946	14.7	4.12.1953	-11.8	1.12.1985		
Schwerin	68 1009.0		leicht bew.	S	9	1.8	0.7	7.8	5.7	1.2	0	2	1951	14.4	5.12.1979	-9.3	8.12.1985		
Warnemünde	10 1008.9		leicht bew.	S	13	2.3	0.6	8.1	6.8	2.2	0	3	1947	14.1	4.12.1953	-16.2	1.12.1985		
Teterow	50 1010.3		stark bew.	S	26	1.1	0.9	7.9	6.4	0.3	-1	1	1967	15.0	5.12.1979	-15.2	8.12.1980		
Berth	7 1009.5		leicht bew.	S	8	0.5	-0.5	7.6	6.3	0.5	-1	0.9	1951	14.5	5.12.1961	-13.7	10.12.1969		
Greifswald	6 1010.6		leicht bew.	S	9	2.1	1.3	7.8	6.4	2.0	-1	0.4	1951	14.4	4.12.1953	-15.4	10.12.1969		
Uckermarkünde	7 1011.9		wolkig	S	11	3.7	3.1	7.2	5.4	3.7	2	0.4	1947	12.4	5.12.1961	-9.6	1.12.1973		
Emden	5 1004.6		stark bew.	S	22	3.0	-1.4	7.5	4.0	1.7	-0		1890	15.4	4.12.1953	-15.4	5.12.1980		
Oldenburg	20 1006.2		leicht bew.	S	11	2.4	-0.5	7.1	4.3	2.2	-1	0.3	1947	15.5	4.12.1953	-17.4	7.12.1980		
Bremen/Flugh.	5 1006.8		leicht bew.	SE	15	1.6	-0.2	7.0	4.0	1.3	-1	0.0	1951	15.5	4.12.1953	-13.1	7.12.1980		
Soltau	78 1008.6		leicht bew.	SSE	9	1.4	0.4	5.9	3.6	0.4	-2	0.5	1954	15.1	5.12.1979	-15.6	7.12.1980		
Boizenburg	46 1009.1		bedeckt	SSE	15	1.6	0.2	7.5	5.2	0.7	-1	0.4	1951	15.0	4.12.1953	-17.2	1.12.1985		
Lüchow	18 1009.7		bedeckt	SSE	5	1.9	1.3	7.1	5.2	1.5	1	1	1951	15.0	4.12.1953	-17.2	1.12.1985		
Seehausen/Altm.	23 1010.7		bedeckt	SSE	13	1.2	1.0	7.0	5.5	0.9	-1	0.7	1958	15.4	5.12.1979	-14.1	7.12.1980		
Marnitz	85 1010.3		bedeckt	SSE	11	1.6	0.4	7.3	5.6	1.4	-1	2	1951	15.0	4.12.1953	-17.2	1.12.1985		
Neuruppin	39 1011.4		leicht bew.	S	9	2.4	2.0	7.0	5.8	2.4	0	0.9	1951	14.4	5.12.1961	-18.9	1.12.1980		
Neubrandenburg	80 1011.0		leicht bew.	S	17	2.6	2.4	7.1	5.7	2.5	2	0.8	1951	14.4	5.12.1979	-14.6	7.12.1980		
Angermünde	55 1011.7		stark bew.	SSE	13	4.0	3.1	7.1	6.0	3.8	2	2	1951	16.4	4.12.1953	-12.3	2.12.1973		
Lingen	26 1006.3		leicht bew.	SSE	11	2.5	-1.1	4.9	3.7	2.1	0	0.8	1952	15.5	4.12.1953	-13.0	2.12.1973		
Münst.-Osn./Flugh.	53 1007.3		leicht bew.	SSE	9	2.0	-0.8	6.2	3.6	0.9	-2	2.2	1952	15.9	4.12.1953	-12.8	1.12.1973		
Osnebrück	97 1007.3		leicht bew.	SSE	18	4.1	-1.1	5.8	3.7	2.1	-1	1.6	1935	16.0	5.12.1985	-14.6	1.12.1973		
Diepholz	43 1007.1		leicht bew.	S	11	1.6	-0.1	5.9	3.4	-0.2	-2	0.4	0.0	1952	15.9	4.12.1953	-12.8	1.12.1973	
Bad Salzungen	139 1008.4		leicht bew.	SSE	15	3.7	-1.2	6.0	3.2	1.0	-1	1.0	0.0	1935	16.0	5.12.1985	-14.6	1.12.1973	
Hannover/Flugh.	59 1008.4		leicht bew.	SSE	11	3.8	0.6	5.9	4.2	1.4	-1	0.0	1936	15.3	5.12.1979	-16.1	1.12.1973		
Braunschweig	88 1010.0		leicht bew.	SE	8	5.1	1.5	6.1	4.2	0.8	-1	0.5	1891	16.6	4.12.1953	-18.8	6.12.1902		
Gardelegen	48 1010.3		bedeckt	SSE	8	1.5	0.2	6.1	4.2	0.7	-2	0.4	1947	16.6	4.12.1953	-15.5	10.12.1969		
Magdeburg	85 1010.9		wolkig	SSE	8	1.1	0.3	5.9	3.8	0.7	-2	0.3	1947	16.7	4.12.1953	-12.8	10.12.1969		
Potsdam	100 1012.2		stark bew.	S	15	1.8	1.4	5.9	4.8	1.7	0	3	1893	15.4	4.12.1953	-16.7	6.12.1962		
Berlin-Temp.	49 1012.5		leicht bew.	SSE	11	2.6	2.1	6.6	5.4	2.4	1	3	1876	15.7	5.12.1961	-18.8	9.12.1879		
Lindenberg	104 1013.1		stark bew.	SSE	9	2.3	2.0	4.6	3.8	2.2	2	2	1947	15.1	5.12.1961	-13.4	7.12.1980		
Manschnow	16 1012.3		stark bew.	SSE	9	2.8	2.5	5.5	4.5	2.8	2	2	1951	15.3	5.12.1961	-14.2	2.12.1980		
Düsseldorf/Flugh.	41 1007.8		wolkig	SSE	33	3.8	-1.6	6.4	3.6	2.8	1	3.8	1969	16.2	5.12.1985	-13.1	2.12.1973		
Bocholt	24 1006.4		stark bew.	S	18	3.8	-1.2	4.7	2.9	1.8	0	1.6	1947	15.6	4.12.1953	-11.5	9.12.1950		
Essen	161 1008.2		stark bew.	S	18	3.4	-2.7	5.3	3.6	2.2	0	3.0	1935	16.7	4.12.1953	-11.1	2.12.1973		
Luedenscheid	392 1008.9		wolkig	SSW	5	3.2	-2.9	3.6	2.0	1.1	-3	3.4	Re						
Kahler Asten	859 -		leicht bew.	S	33	-0.4	-3.4	-0.5	-1.2	-2.6	-5	0.2	1955	11.0	3.12.1989	-14.0	1.12.1973		
Bad Lippspringe	158 1009.0		wolkig	S	13	4.2	-1.3	6.2	3.5	1.3	-2	1.8	0.0	1951	16.0	4.12.1953	-18.7	1.12.1973	
Kassel	233 1011.9		leicht bew.	S	11	0.9	-0.4	1.7	0.6	-0.1	-1		2	1951	15.2	4.12.1953	-13.8	1.12.1973	
Göttingen	171 1011.5		leicht bew.	SE	17	1.9	0.5	4.2	2.0	0.6	-1	0.6	5	1947	16.0	4.12.1953	-16.2	10.12.1967	
Leinefelde	356 1012.0		wolkig	SSW	17	1.1	-0.5	2.7	0.8	-0.7	-3		0.6	7	1936	14.1	3.12.1989	-19.7	1.12.1973
Braunlage	610 1011.7		wolkig	WSW	5	0.9	-0.1	2.4	0.3	-0.4	-2		0.6	7	1936	14.1	3.12.1989	-19.7	1.12.1973
Brocken	1153 -		wolkig	SW	61	-0.3	-0.8	0.0	-0.9	-2.2	-3		18	1951	11.1	6.12.1962	-12.1	6.12.1995	
Artern	166 1012.9		leicht bew.	still	1	-0.4	-0.8	2.7	2.1	-0.3	-2		1	Re					
Leipzig/Flugh.	149 1012.6		stark bew.	S	11	1.4	-0.8	2.7	2.1	-0.3	-2		1	Re					
Wittenberg	106 1012.6		bedeckt	SSE	4	1.6	1.0	2.9	2.6	1.6	0	1	Re						
Oschatz	152 1013.5		wolkig	SSE	13	2.1	1.7	3.2	2.8	1.7	1	6	1917	16.4	3.12.1985	-15.8	4.12.1933		
Dresden/Flugh.	232 1013.8		leicht bew.	SSE	4	1.6	1.0	2.9	2.6	1.6	0	1	1951	16.2	5.12.1961	-16.1	7.12.1980		
Doberlug-Kir.	100 1013.2		bedeckt	S	13	2.6	1.6	3.3	2.9	2.1	1	3	1951	16.5	5.12.1961	-16.1	7.12.1980		
Cottbus	70 1013.3		stark bew.	S	5	4.5	3.8	4.1	3.6	3.5	2	4	1951	16.5	5.12.1961	-16.1	7.12.1980		
Görlitz	238 1014.3		leicht bew.	S	18	2.1	0.6	2.3	1.1	1.2	1	1	1951	15.3	5.12.1961	-14.2	2.12.1980		
Aachen	205 1007.4		Regen	SSW	18	6.3	-9.1	7.2	4.7	3.5	0	5.8	1891	17.6	4.12.1953	-12.9	6.12.1902		
Nuerbg.-Barw.	486 1011.4		wolkig	SW	11	-1.3	-4.2	2.2	0.3	-1.4	-3	6.0	6	1957	16.7	5.12.1985	-18.0	2.12.1973	
Köln-Bonn/Flugh.	100 1009.4		leicht bew.	SE	18	1.6	-1.8	6.9	3.1	-1.4	-3	4.8	1951	17.2	4.12.1953	-10.6	2.12.1973		
Bendorf	129 1011.8		leicht bew.	E	5	-1.3	-2.4	6.0	1.5	-1.4	-4	4.7	1962	10.8	3.12.1989	-12.8	3.12.1973		
Bad Marienberg	555 1012.1		leicht bew.	SSE	13	-1.5													