

Amtsblatt des Deutschen Wetterdienstes

D 7311 A
ISSN 0936-5818

Schutzgebühr monatlich DM 30,25
einschließlich Versandkosten,
Einzelpreis DM 1,25
zuzüglich Versandkosten

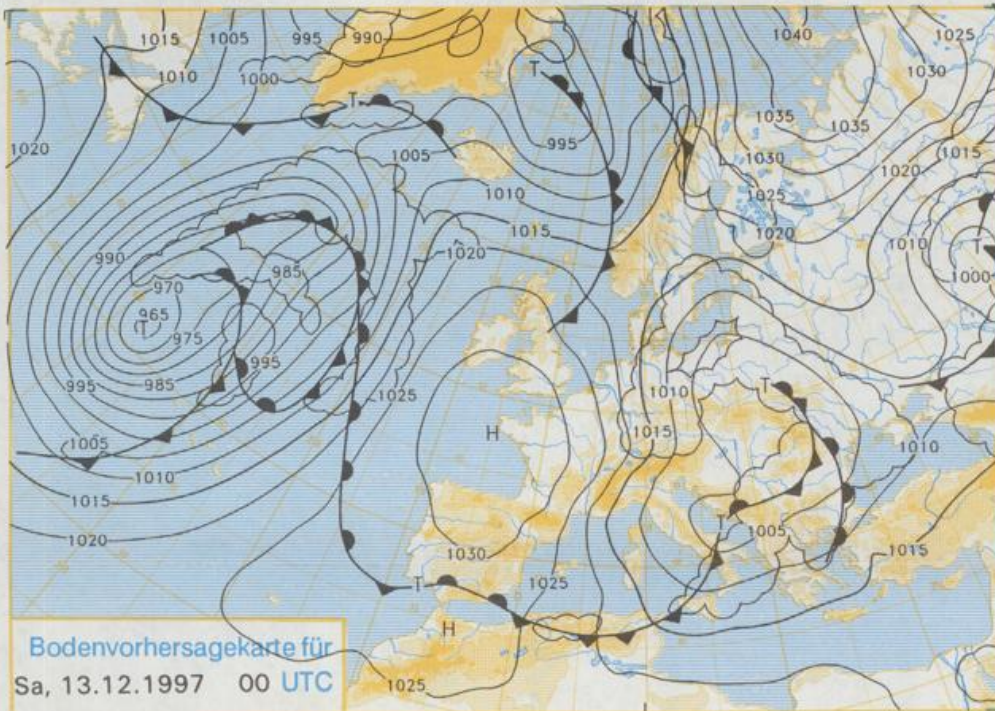
Druck und Verlag: Deutscher Wetterdienst
Frankfurter Straße 135, 63067 Offenbach
Postanschrift: 63004 (Postfach), Telefon: (069) 80 62 - 22 83
Telefax: 4152871, Telefax: (069) 80 62 - 24 84
LZB: BLZ 505 000 00 Kto.-Nr.: 505 01004

Erscheint täglich; nur Postbezug

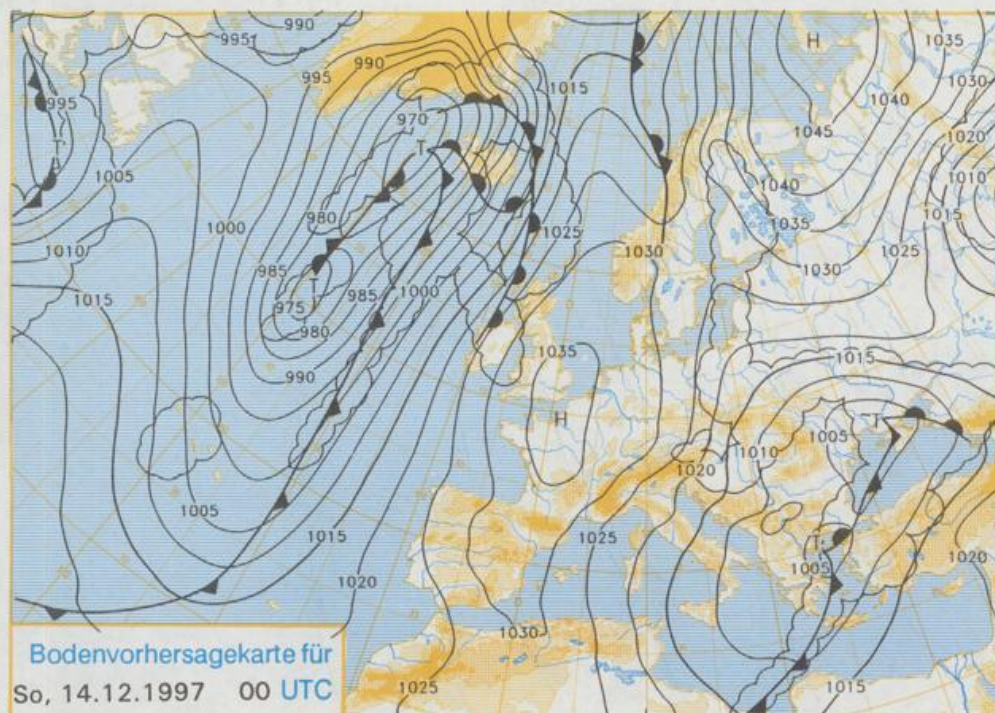
Jahrgang 1997

Donnerstag, den 11. Dezember

Nummer: 345



Stereographische Projektion 1 : 60 000 000 60°N



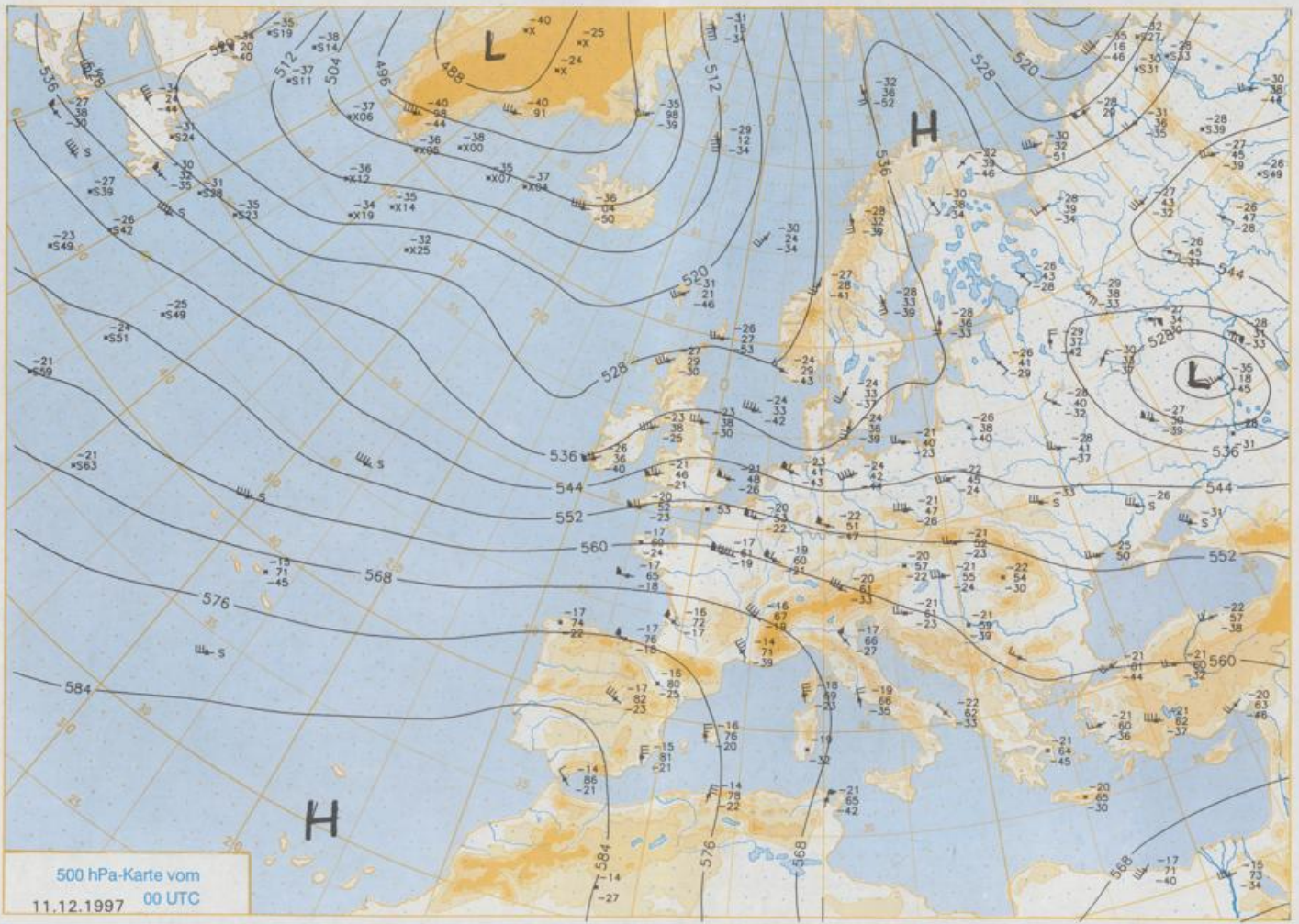
Deutschland-Vorhersage für Samstag, 13.12.97

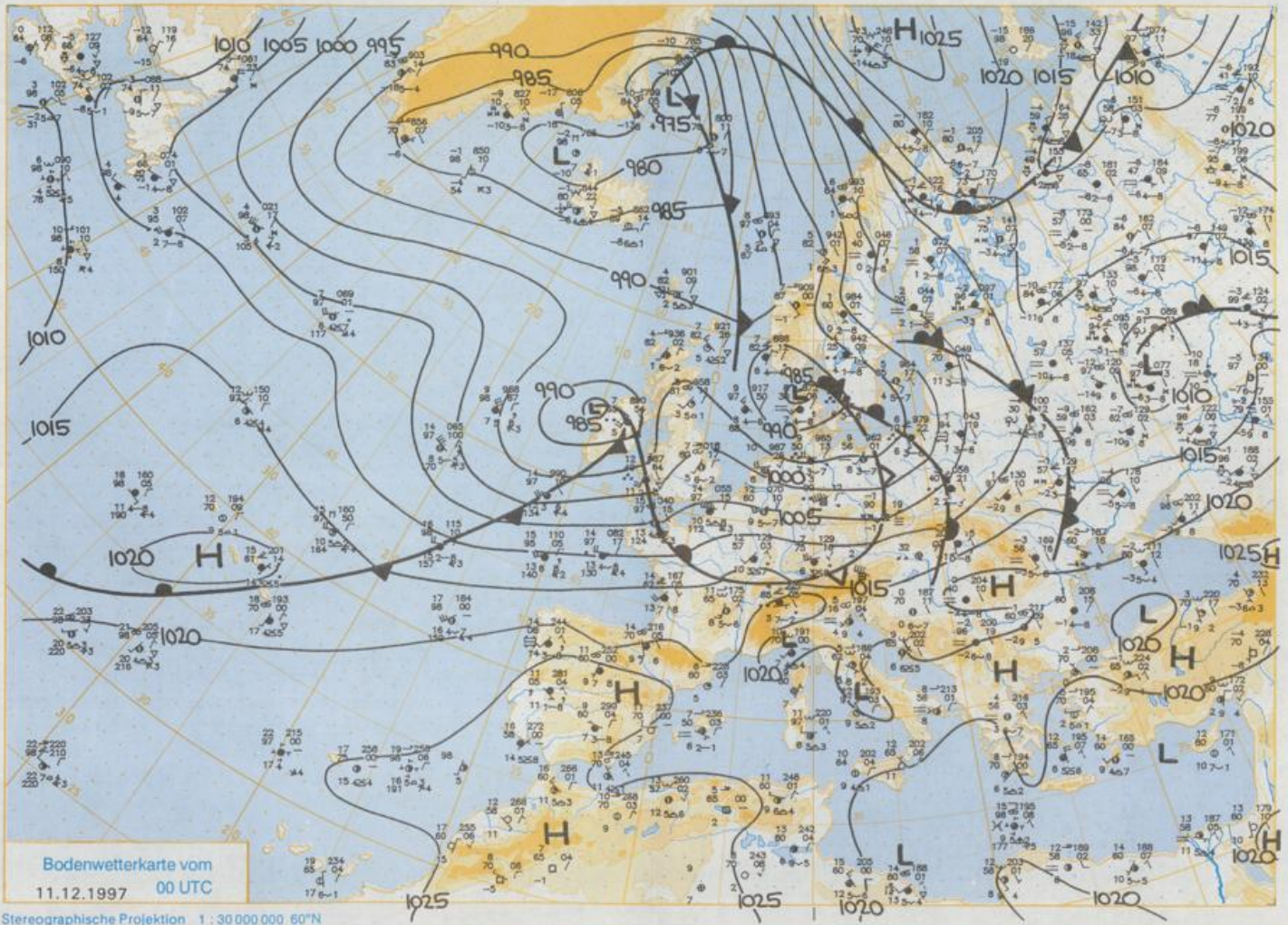
Auf der Rückseite eines vom östlichen Mitteleuropa Richtung Schwarzes Meer ziehenden Tiefdruckkomplexes fließt zunehmend Kaltluft nach Deutschland. Sie gelangt zunächst in der Westhälfte unter Hochdruckeinfluß.

Die Nacht zum Samstag war in den Niederungen durchwegs noch einmal frostfrei, lediglich in den Mittelgebirgslagen traten leichte Fröste auf. Tagsüber regnet es in der Osthälfte zunächst noch verbreitet, die Niederschläge lassen aber nach, abends können sie auch mit Schnee vermischt sein. Am Alpenrand fällt dagegen fast den ganzen Tag lang Schnee, so daß dort ein beachtlicher Zuwachs an Neuschnee zu erwarten ist. Im westlichen Deutschland lokert die Bewölkung dagegen am Vormittag auf, später kommt es aber trotzdem noch zu vereinzelt Regen, im Bergland zu Schnee. Die Temperaturen erreichen noch 4 bis 7°C, im Rheinland bis 8°C. Der Wind weht in der Osthälfte frisch bis stark, im Bergland in Böen anfangs noch stürmisch aus nördlicher Richtung, im Westen flaut er im Tagesverlauf deutlich ab.

Weitere Aussichten für Sonntag, 14.12.97

Es ist überwiegend stark bewölkt, zeitweise gibt es etwas Schneefall. Die Temperaturen erreichen Werte zwischen 0°C und 4°C, in der Nacht zum Montag gibt es leichten Frost.





Wettermeldungen von Donnerstag, dem 11. Dezember 1997 06 UTC

Station	Bar.-höhe (m)	Luftdr. red. NN (hPa)	Wetter	Wind km/h	Deutschland					Sonne Vort. Std.	RR 24h mm	Schnee höhe cm seit	Extremwerte der Lufttemperatur in der Dekade vom 11.12. bis 20.12.				
					Temperaturen (Grad C)								Tmax	Datum	Tmin	Datum	
					Luft 2 m	Tau-punkt	Max Vortag	Mittel 2 m	Min 5 cm								
Heigoland	8	998.5	bedeckt	W	33	8.1	7.7	9.2	8.9	8.1	8	1952	11.4	11.12.1994	-7.5	18.12.1981	
List / Sylt	29	995.6	stark bew.	W	35	7.9	7.0	8.7	7.9	7.7	7	1937	11.1	11.12.1994	-13.6	18.12.1981	
Leck	17	996.6	stark bew.	W	28	8.2	6.3	9.4	8.4	8.0	7	1974	11.6	11.12.1994	-21.1	20.12.1981	
Husum	37	996.7	stark bew.	W	28	7.7	6.6	9.6	9.0	7.6	7						
Schleswig	48	997.1	Regen	W	24	7.9	7.1	9.8	9.1	7.9	7	1947	11.9	17.12.1956	-16.2	18.12.1981	
Kiel	31	996.7	Regen	WSW	30	8.2	7.6	10.0	10.0	8.2	8	1940	12.4	17.12.1956	-14.6	18.12.1981	
Westermarkdf.	8	995.5	bedeckt	WSW	37	7.0	5.9	8.9	8.3	7.0	7						
Arkona	42	995.2	stark bew.	WSW	52	7.9	7.2	7.1	7.0	6.9	7	1951	10.9	19.12.1993	-10.6	17.12.1961	
Norderney	16	1000.1	bedeckt	WSW	22	7.5	6.0	9.3	9.0	7.4	7	1947	12.0	11.12.1994	-11.2	17.12.1981	
Bremerhaven	11	1000.5	Sprühregen	WSW	31	8.3	7.1	10.4	10.0	8.1	8	1949	12.6	11.12.1994	-13.6	20.12.1981	
Cuxhaven	12	999.4	stark bew.	W	33	8.3	6.3	10.6	9.9	8.3	8	1946	12.8	17.12.1989	-13.1	17.12.1957	
Hamburg/Flugh.	15	999.4	Regen	W	22	8.7	7.5	10.5	10.5	8.6	8	1891	13.1	16.12.1956	-16.1	20.12.1938	
Lübeck	15	998.0	Sprühregen	WSW	21	8.6	7.6	10.1	9.6	8.5	8	1890	13.5	17.12.1956	-15.9	20.12.1938	
Boltenhagen	17	997.1	bedeckt	WSW	37	8.9	7.6	9.8	9.2	8.7	8	1951	12.5	19.12.1993	-15.0	16.12.1981	
Schwerin	68	998.3	Regen	WSW	26	8.3	7.3	9.3	8.6	8.3	8	1946	12.4	18.12.1987	-16.2	16.12.1981	
Warnemünde	10	996.2	wolkig	W	26	9.0	7.2	9.5	8.7	8.8	8	1951	12.7	19.12.1993	-12.8	18.12.1957	
Teterow	50	997.9	Regen	WSW	30	8.7	7.8	8.9	7.6	8.2	8	1947	13.0	19.12.1993	-13.3	20.12.1969	
Barth	7	995.8	bedeckt	WSW	26	9.0	7.1	8.8	7.9	8.6	8	1967	12.4	19.12.1993	-19.4	20.12.1969	
Greifswald	6	996.8	Regen	W	22	9.2	7.2	8.6	7.5	8.4	7	1951	12.6	19.12.1989	-13.2	17.12.1981	
Ueckermünde	7	998.6	stark bew.	WSW	28	9.7	9.0	8.2	7.1	8.1	8	1951	12.5	19.12.1989	-16.1	17.12.1961	
Emden	5	1000.5	stark bew.	WSW	17	8.7	7.0	11.6	10.6	8.5	8	1947	12.7	11.12.1994	-12.7	17.12.1957	
Oleoburg	20	1001.1	stark bew.	WSW	17	9.2	5.8	11.3	10.9	9.2	8						
Bremen/Flugh.	5	1001.2	leicht bew.	WSW	22	9.2	5.5	11.1	10.9	9.2	8	1890	14.1	18.12.1987	-17.0	17.12.1957	
Sozial	78	1001.4	bedeckt	W	22	9.4	5.5	9.8	9.9	9.3	8	1947	13.2	18.12.1987	-18.4	17.12.1957	
Boizenburg	46	999.9	Regen	W	30	8.5	7.0	10.0	9.6	8.5	8	1951	12.9	16.12.1956	-16.4	17.12.1957	
Lüchow	18	1000.5	stark bew.	W	28	10.4	6.4	10.3	9.8	9.2	8	1954	13.7	19.12.1993	-19.0	20.12.1969	
Seehausen/Altm.	23	1001.1	stark bew.	W	30	10.4	5.8	10.5	9.2	8.7	8						
Marnitz	85	999.5	stark bew.	WSW	22	8.9	6.7	9.5	8.5	8.4	8	1951	12.7	19.12.1989	-17.8	20.12.1969	
Neuruppin	39	1000.6	stark bew.	W	18	10.2	6.0	8.3	7.6	7.7	7	1958	12.8	19.12.1993	-16.0	16.12.1981	
Neubrandenburg	80	998.7	Regen	WSW	33	8.2	7.7	8.2	7.1	7.8	8						
Anpommünde	55	999.8	bedeckt	WSW	28	9.8	7.4	8.6	7.4	8.0	7	1951	12.6	11.12.1994	-16.8	16.12.1981	
Lingen	26	1002.5	stark bew.	WSW	15	9.7	7.3	11.8	11.2	9.6	8	1951	13.8	11.12.1994	-12.9	16.12.1957	
Münst.-Osn./Flugh.	53	1003.4	wolkig	SW	15	10.9	8.7	12.0	11.2	10.6	10						
Osnabrück	97	1002.7	stark bew.	WSW	17	10.3	7.5	11.3	10.9	10.2	9	1952	13.7	16.12.1956	-14.0	16.12.1957	
Diepholz	43	1002.3	stark bew.	W	21	9.2	6.7	11.3	10.9	9.2	8	1952	14.1	18.12.1987	-19.8	17.12.1957	
Bad Salzuflen	139	1003.2	stark bew.	SW	13	10.4	7.3	10.4	10.4	9.9	8	1935	15.3	16.12.1956	-16.6	15.12.1963	
Hannover/Flugh.	59	1002.3	leicht bew.	W	22	9.8	6.0	11.5	10.9	9.8	8	1936	14.6	18.12.1987	-20.9	17.12.1957	
Braunschweig	88	1002.7	stark bew.	W	17	10.7	6.4	10.6	10.2	9.1	8	1891	15.6	11.12.1942	-20.6	15.12.1963	
Gardelegen	48	1001.8	stark bew.	W	28	10.5	5.0	10.9	9.7	8.4	8	1947	13.9	18.12.1987	-22.4	17.12.1957	
Magdeburg	85	1002.9	wolkig	WSW	11	10.2	7.6	10.5	9.4	8.1	7	0.2	1947	14.1	18.12.1987	-22.6	17.12.1957
Potsdam	100	1002.1	stark bew.	WSW	22	9.3	7.7	8.6	7.6	7.6	7	11	1893	13.6	11.12.1915	-19.6	15.12.1969
Berlin-Temp.	49	1001.8	stark bew.	WSW	22	10.0	7.9	9.3	7.8	8.1	7	16	1876	14.2	11.12.1915	-18.0	16.12.1933
Lindenberg	104	1002.3	stark bew.	WSW	33	9.7	8.0	8.0	7.0	8.5	7	13	1947	12.9	11.12.1994	-16.1	17.12.1957
Manschnow	16	1000.5	stark bew.	WSW	31	10.1	7.8	8.1	7.5	7.8	7						
Düsseldorf/Flugh.	41	1005.3	stark bew.	SW	21	10.9	8.0	12.7	11.6	10.8	10	3	1969	16.2	16.12.1989	-11.8	17.12.1981
Bocholt	24	1003.4	bedeckt	SW	17	11.2	8.6	12.7	11.2	10.9	10	6	1947	14.7	18.12.1987	-12.9	18.12.1981
Essen	161	1005.4	stark bew.	SW	24	10.5	8.0	11.7	10.5	10.4	10	9	1935	15.0	16.12.1989	-14.8	20.12.1938
Luedenscheid	392	1005.2	stark bew.	WSW	17	8.7	7.0	9.7	8.4	8.6	8	7					
Kahler Asten	859	-	in Wolken	WSW	39	5.1	5.0	5.7	4.8	5.0	5	Re	1955	9.9	16.12.1989	-16.1	17.12.1961
Bad Lippspringe	158	1003.9	stark bew.	WSW	18	10.1	7.9	10.9	10.4	10.1	9	9	1951	15.0	16.12.1956	-15.0	15.12.1963
Kassel	233	1005.1	stark bew.	S	13	9.4	6.4	8.4	8.0	7.6	7	5	1951	14.4	11.12.1961	-14.7	20.12.1969
Göttingen	171	1004.5	bedeckt	SW	15	9.9	6.9	9.9	9.5	8.9	8	5	1947	14.2	18.12.1987	-22.6	17.12.1957
Leinefelde	356	1004.4	stark bew.	WSW	24	9.2	5.8	7.9	8.2	7.6	7	6	1957	13.8	18.12.1987	-19.2	17.12.1957
Braunlage	610	1003.0	stark bew.	WSW	21	6.9	5.6	5.9	6.0	5.8	6	29	1936	12.5	12.1936	-20.2	19.12.1936
Brocken	1153	-	in Wolken	W	81	2.8	2.5	3.0	2.6	2.6	2	Re	1951	11.8	17.12.1953	-18.2	17.12.1961
Artern	166	1004.7	stark bew.	WSW	28	10.0	7.0	3.0	8.4	7.9	7	4	1951	14.4	18.12.1987	-15.8	18.12.1981
Leipzig/Flugh.	149	1004.3	stark bew.	WSW	28	10.8	6.1	9.0	8.4	7.7	7	11	1951	13.5	11.12.1994	-18.7	17.12.1957
Wittenberg	108	1003.3	stark bew.	WSW	22	10.0	6.8	8.9	8.8	7.8	7	3					
Oschatz	152	1005.0	stark bew.	WSW	22	10.4	6.4	9.6	8.3	8.2	7	3					
Dresden/Flugh.	232	1005.1	stark bew.	WSW	31	10.8	5.9	10.0	8.4	7.8	7	3	1917	15.0	17.12.1989	-21.0	20.12.1927
Dobaruflg.-Kir.	100	1003.7	bedeckt	WSW	30	11.0	5.9	9.4	8.0	8.1	7	13	1951	14.0	19.12.1987	-21.3	17.12.1957
Cottbus	70	1003.1	stark bew.	WSW	24	10.7	8.0	8.9	7.6	7.9	7	12	1951	14.0	18.12.1987	-21.2	20.12.1969
Görlitz	238	1004.6	stark bew.	SW	18	8.1	5.4	7.2	5.8	6.3	6	3	1951	13.4	20.12.1993	-20.4	17.12.1957
Aachen	205	1005.1	bedeckt	SW	17	10.5	7.8	12.2	11.1	10.5	9	1	1891	17.3	19.12.1932	-15.5	20.12.1938
Nuerbg.-Barw.	486	1006.4	stark bew.	WSW	18	8.4	6.8	9.2	8.1	8.0	7	3					
Köln-Bonn/Flugh.	100	1005.8	bedeckt	SW	13	11.2	7.2	12.2	11.2	11.0	7	5	1957	16.3	18.12.1987	-12.6	15.12.1963
Bendorf	129	1006.8	bedeckt	S	11	11.1	8.8	11.1	10.8	10.5	7	0.1	1951	16.7	17.12.1989	-11.3	13.12.1968
Bad Marienberg	555	1006.9	bedeckt	SSW	11	7.7	5.5	7.6	7.2	7.6	7	10	1962	12.6	17.12.1989	-14.0	19.12.1981
Gießen	195	1007.3	stark bew.	SSW	13	11.0	7.7	9.6	9.5	8.8	8	4	1939	15.9	17.12.1989	-13.5	13.12.1981
Bad Hersfeld	272	1006.8	stark bew.	SW	22	10.2	6.5	8.4	8.3	7.7	7	3	1				