

D 7311 A  
ISSN 0936-5818  
Schutzgebühr monatlich DM 30,25  
einschließlich Versandkosten,  
Einzelpreis DM 1,25  
zuzüglich Versandkosten

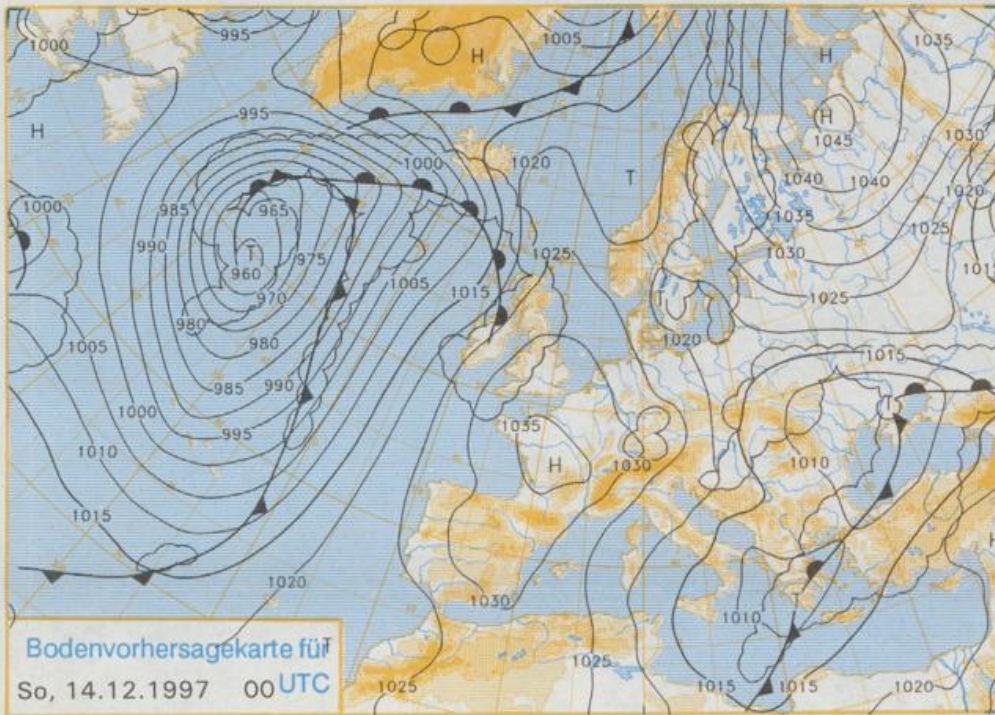
Druck und Verlag: Deutscher Wetterdienst  
Frankfurter Straße 135, 63067 Offenbach  
Postanschrift: 63004 (Postfach), Telefon: (069) 80 62 - 22 83  
Telex: 4152871, Telefax: (069) 80 62 - 24 84  
LZB: BLZ 505 000 00 Kto.-Nr.: 505 01004

Erscheint täglich; nur Postbezug

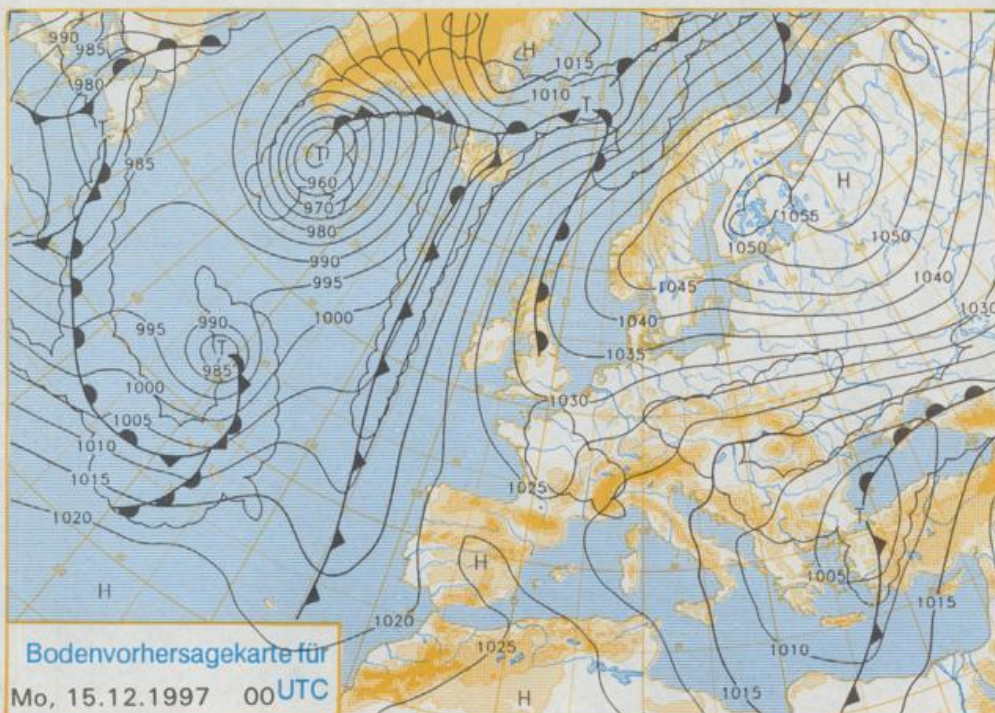
Jahrgang 1997

Freitag, den 12. Dezember

Nummer: 346



Stereographische Projektion 1 : 60 000 000 60°N



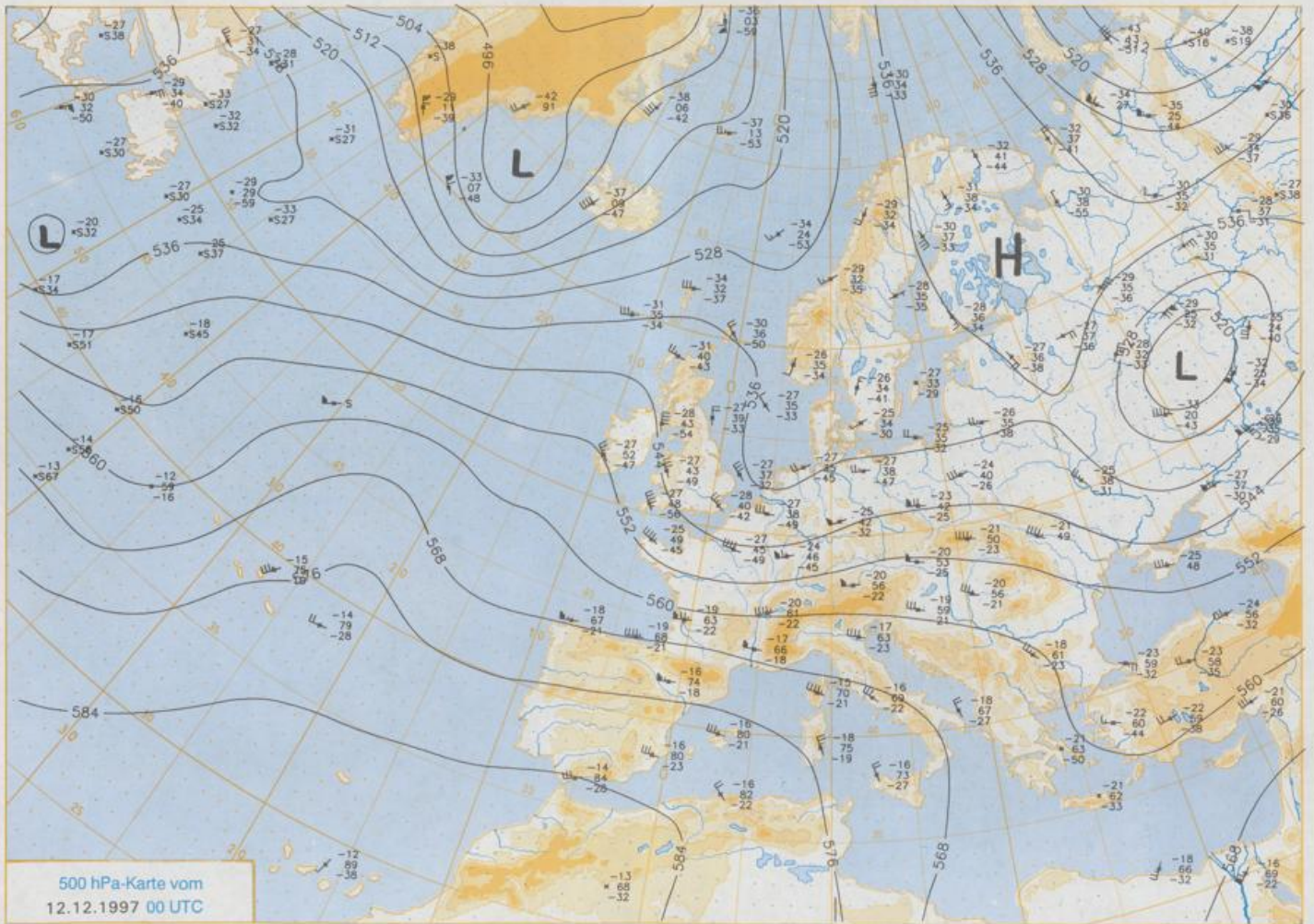
### Deutschland-Vorhersage für Sonntag, 14.12.97

Das Hoch über Nordwestrußland kräftigt sich weiter. Dadurch wird die Tiefdruckrinne über der Ostsee nach Südwesten abgedrängt und füllt sich dabei in der zweiten Tageshälfte immer mehr auf. Damit dreht die Strömung auch bei uns allmählich auf östliche Richtungen, wodurch kalte Festlandsluft herangeführt wird.

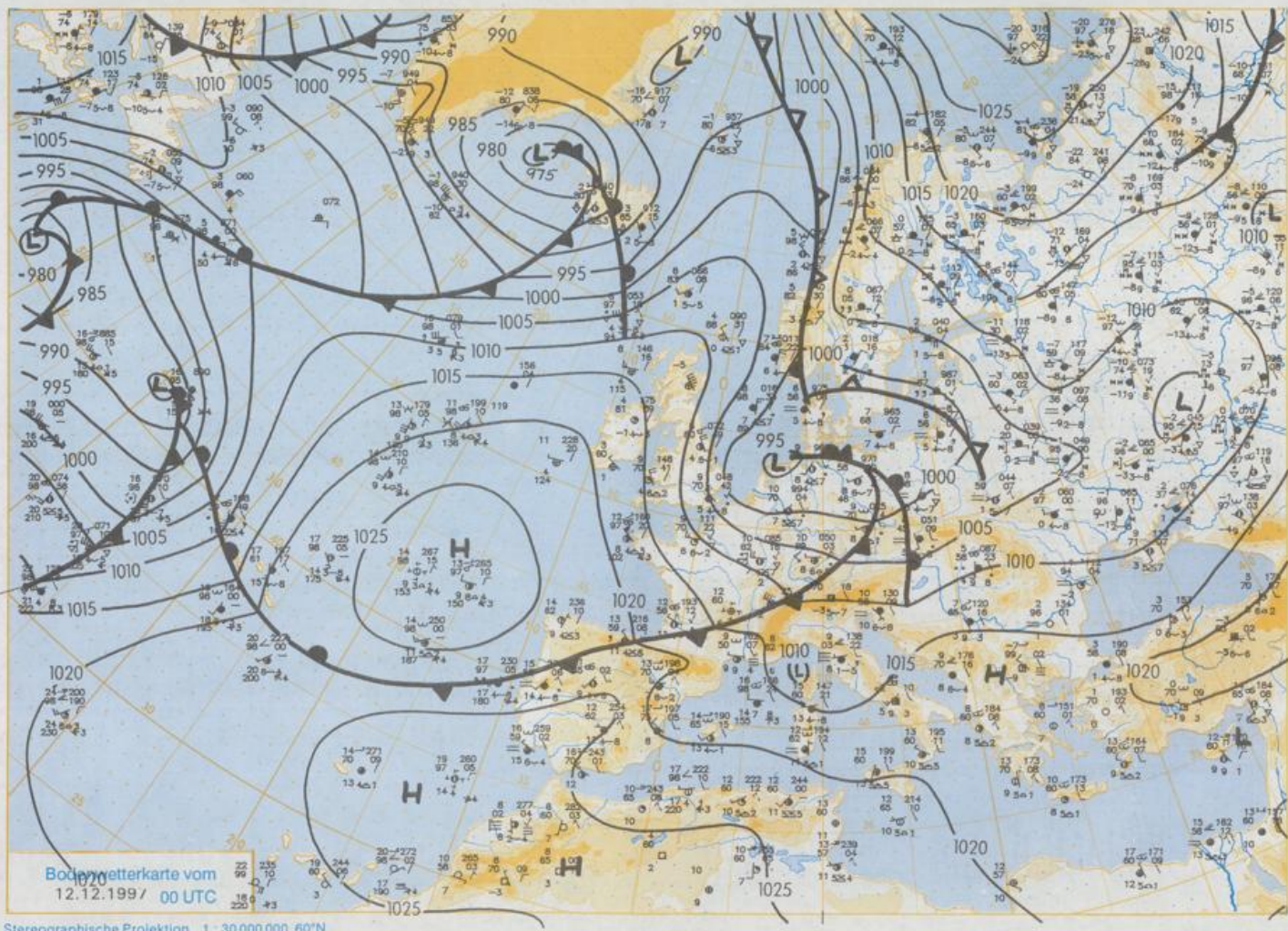
Die Nacht zum Sonntag war in Deutschland mit ganz wenigen Ausnahmen frostfrei. Tagsüber bleibt es dann stark bewölkt oder bedeckt, es fällt zeitweise Regen, der später im Osten Deutschlands, abends auch im Westen in Schnee übergeht. Die Temperaturen erreichen 1 bis 5°C. Der Wind weht mäßig, er kommt aus Nordwest. Später dreht er im Osten, abends und nachts auch im Westen auf östliche Richtungen und frischt dabei auf.

### Weitere Aussichten für Montag, 15.12.97

Im Süden gibt es noch etwas Schneefall, sonst ist es wolkgig mit Auflockerungen. Bei kräftigem Ostwind liegen die Temperaturen nur noch zwischen -2°C im Osten und +2°C im Westen.



Stereographische Projektion 1 : 30 000 000 60°N



Bodenwetterkarte vom  
12.12.1997 00 UTC

Stereographische Projektion 1 : 30 000 000 60°N

Wettermeldungen von Freitag, dem 12. Dezember 1997 06 UTC

Station	Bar.-höhe (m)	Luftdr. red.NN (hPa)	Wetter	Wind	Temperatur (Grad C)				Nacht 5 cm	Sonne Vort. Std.	RR 24h mm	Schnee höhe cm	Extremwerte der Lufttemperatur in der Dekade vom 11.12. bis 20.12.				
					Luft 2 m	Tau-punkt	Max	Mittel					Min	Tmax Datum	Tmin Datum		
Helgoland	8	999.7	stark bew.	N	30	6.7	6.1	8.3	8.0	6.4	6	0.9	8	1952	11.4.11.12.1994	-7.5.18.12.1981	
List / Sylt	29	999.7	stark bew.	N	18	5.1	5.1	8.6	6.5	4.8	5	1.7	2	1937	11.1.11.12.1994	-13.6.18.12.1981	
Leck	17	999.9	stark bew.	N	8	6.0	5.1	8.9	7.1	6.0	5	0.4	2	1974	11.6.11.12.1994	-21.1.20.12.1981	
Husum	37	998.8	wolkig	NNW	11	6.1	5.8	8.5	7.2	6.1	6	0.7	5				
Schleswig	48	999.4	Regen	NNE	9	6.2	5.8	9.4	7.4	6.1	6	0.3	4	1947	11.9.17.12.1956	-16.2.18.12.1981	
Kiel	31	998.3	Sprühregen	NNE	15	6.1	5.9	9.2	7.7	5.7	6	0.7	7	1940	12.4.17.12.1956	-14.6.18.12.1981	
Westermarckd.	8	998.2	Sprühregen	NNE	13	5.7	5.2	7.5	6.7	5.4	5		1				
Arkona	42	998.2	Regen	N	11	6.2	6.0	8.0	6.8	6.1	5	0.9		1951	10.9.19.12.1993	-10.6.17.12.1961	
Norderney	16	1000.0	Regen	N	37	6.2	5.7	9.6	8.2	5.8	6		13	1947	12.0.11.12.1994	-11.2.17.12.1981	
Bremerhaven	11	998.2	Nebel	NW	17	7.8	7.4	10.9	8.3	7.4	7	0.1	6	1948	12.6.11.12.1994	-13.6.20.12.1981	
Cuxhaven	12	998.1	Regen	NNW	15	6.7	6.3	9.8	8.7	6.7	7	1.7	9	1946	12.8.17.12.1989	-13.1.17.12.1957	
Hamburg/Flugh.	15	997.7	stark bew.	SW	4	7.9	7.3	9.3	9.2	7.4	6	0.8	9	1891	13.1.16.12.1956	-16.1.20.12.1938	
Lübeck	15	997.2	Regen	SSW	2	7.6	7.4	9.5	8.0	7.1	4	0.2	10	1890	13.5.17.12.1956	-15.9.20.12.1938	
Boltenhagen	17	997.6	Sprühregen	E	5	5.7	5.5	9.1	7.5	5.8	6	0.1	4	1951	12.5.19.12.1993	-15.0.16.12.1981	
Schwerin	68	997.3	Nebel	WSW	9	7.6	7.1	9.2	8.6	7.5	5	0.7	12	1946	12.4.18.12.1987	-16.2.16.12.1981	
Warnemünde	10	997.4	bedeckt	ENE	8	6.5	5.7	9.0	8.2	6.2	6		2	1951	12.7.19.12.1993	-12.8.18.12.1957	
Teterow	50	997.7	bedeckt	ENE	4	6.5	6.5	8.7	7.7	6.5	6		5	1947	13.0.19.12.1993	-13.3.20.12.1969	
Barth	7	997.7	Sprühregen	ENE	8	6.1	5.3	9.0	7.6	6.0	6		2	1967	12.4.19.12.1993	-19.4.20.12.1969	
Greifswald	6	997.9	Sprühregen	E	4	5.3	4.9	9.2	7.8	4.9	5		2	1951	12.6.19.12.1989	-13.2.17.12.1961	
Ueckermünde	7	998.3	Nebel	NNE	9	4.7	4.0	9.7	7.7	4.3	5		3	1951	12.5.19.12.1989	-16.1.17.12.1961	
Emden	5	998.8	Regen	N	28	7.6	7.5	11.3	9.6	7.6	7		9	1947	12.7.11.12.1994	-12.7.17.12.1957	
Oldenburg	20	998.0	stark bew.	WNW	17	8.6	7.9	11.3	9.6	8.6	8		12				
Bremen/Flugh.	5	997.9	stark bew.	WSW	11	8.8	8.2	10.8	9.0	7.9	6		11	1890	14.1.18.12.1987	-11.0.17.12.1957	
Soltau	78	998.3	bedeckt	WSW	4	8.0	7.5	9.7	8.5	7.5	6	0.1	16	1947	13.2.18.12.1987	-18.4.17.12.1957	
Boizenburg	46	997.8	bedeckt	WSW	9	8.4	7.6	9.5	9.0	8.3	7	1.1	6	1951	12.9.16.12.1956	-16.4.17.12.1957	
Lüchow	18	997.8	Regen	WSW	8	8.2	8.1	10.5	9.3	6.5	4	0.6	6	1954	13.7.19.12.1993	-19.0.20.12.1969	
Seehausen/Altm.	23	998.3	Regen	WSW	13	8.4	8.3	10.5	9.2	7.7	7	1.6	10				
Marnitz	85	997.6	wolkig	WSW	11	7.7	6.7	9.2	8.8	7.6	6	0.8	7	1951	12.7.19.12.1989	-17.8.20.12.1969	
Neuruppin	39	997.9	stark bew.	W	2	7.4	7.0	10.3	9.0	7.4	6	0.7	4	1958	12.8.19.12.1993	-16.0.16.12.1981	
Neubrandenburg	80	997.7	Sprühregen	NNE	5	7.0	6.9	8.5	7.9	6.8	7	0.3	5				
Angermünde	55	997.4	stark bew.	W	15	8.2	7.4	10.0	8.8	7.6	6		3	1951	12.6.11.12.1994	-16.8.16.12.1981	
Lingen	26	999.2	stark bew.	W	8	8.5	8.0	11.9	10.3	8.5	8		9	1951	13.8.11.12.1994	-12.9.16.12.1957	
Münst.-Osn./Flugh.	53	999.3	Regen	WSW	11	8.6	7.8	12.5	11.0	8.6	7	0.1	3				
Osnabrück	97	999.0	Regen	WSW	13	8.2	7.0	11.7	10.6	8.2	7	0.1	6	1952	13.7.16.12.1956	-14.0.16.12.1957	
Diepholz	43	998.6	stark bew.	WSW	13	8.6	8.3	11.7	9.3	8.5	7		6	1952	14.1.18.12.1987	-19.8.17.12.1957	
Bad Salzuflen	139	999.0	Regen	SW	9	7.9	6.5	11.4	9.8	7.9	7		5	1935	15.3.16.12.1956	-16.6.15.12.1963	
Hannover/Flugh.	59	997.9	stark bew.	W	15	9.0	6.8	11.4	9.7	8.9	7		5	1936	14.6.18.12.1987	-20.9.17.12.1957	
Braunschweig	88	998.9	Regen	SW	11	8.0	6.3	10.8	9.4	7.8	6		5	1891	15.6.11.12.1942	-20.6.15.12.1963	
Gerdelegen	48	998.4	stark bew.	WSW	8	8.3	7.2	10.6	9.0	6.6	4		9	1947	13.9.18.12.1987	-22.4.17.12.1957	
Megdeburg	85	998.7	leicht bew.	SW	11	6.9	6.0	10.2	9.1	6.4	3		2	1947	14.1.18.12.1987	-22.6.17.12.1957	
Potsdam	100	998.6	Regen	SW	15	6.7	6.5	9.9	8.6	6.0	3		5	1893	13.6.11.12.1915	-19.6.15.12.1899	
Berlin-Temp.	49	998.5	Regen	SW	9	8.4	7.8	10.7	9.5	7.4	5		4	1876	14.2.11.12.1915	-18.0.16.12.1933	
Lindenberg	104	998.5	stark bew.	WSW	13	7.1	6.8	10.4	9.1	6.9	5		3	1947	12.9.11.12.1994	-16.1.17.12.1957	
Menschow	16	997.6	stark bew.	WSW	4	6.9	6.3	10.9	9.1	6.4	4	0.3	3				
Düsseldorf/Flugh.	41	1002.1	Regen	NW	17	8.7	7.4	13.2	11.4	8.3	8	0.1	5	1969	16.2.16.12.1989	-11.8.17.12.1981	
Bocholt	24	1000.4	bedeckt	W	18	8.2	6.4	13.0	11.4	8.2	8	0.1	3	1947	14.7.18.12.1987	-12.9.18.12.1981	
Essen	161	1001.7	Regen	W	18	7.4	6.2	12.1	10.9	7.4	7		8	1935	15.0.16.12.1989	-14.8.20.12.1938	
Luedenscheid	392	1000.6	Regen	W	21	6.3	5.6	10.2	9.0	6.2	6		14				
Kahler Asten	859	-	Regen	WSW	28	3.0	2.9	6.9	5.6	2.8	3		18	1955	9.9.16.12.1989	-16.1.17.12.1961	
Bad Lippspringe	158	999.6	Regen	SW	13	7.4	6.7	11.5	10.3	7.2	7		9	1951	15.0.16.12.1956	-15.0.15.12.1963	
Kassel	233	1000.2	Schauer	SSW	5	6.6	5.8	9.9	8.8	6.1	3		4	1951	14.4.11.12.1961	-14.7.20.12.1969	
Göttingen	171	1000.2	Regen	WSW	11	7.1	5.9	10.8	9.0	7.1	4		3	1947	14.2.18.12.1987	-22.6.17.12.1957	
Leinefelde	356	1000.3	stark bew.	WSW	17	6.7	4.9	9.9	8.3	6.4	3		5	1957	13.6.18.12.1987	-19.2.17.12.1957	
Braunlage	1100	999.5	Regen	WSW	15	4.7	4.1	7.7	6.7	4.7	4		11	1936	12.5.12.12.1938	-20.2.19.12.1938	
Brocken	6153	-	Regen	WSW	50	1.4	1.1	4.3	3.1	1.4	1		11	Re	1951	11.8.17.12.1953	-18.2.17.12.1961
Artern	166	1000.6	Regen	SW	9	6.9	6.1	11.0	9.4	6.9	6		8	1954	14.8.18.12.1987	-18.2.17.12.1957	
Leipzig/Flugh.	149	999.9	wolkig	SW	15	7.6	5.7	11.2	9.8	6.2	3		4	1951	14.4.18.12.1987	-15.8.18.12.1981	
Wittenberg	106	999.3	bedeckt	WSW	11	6.9	6.1	10.7	9.3	6.5	3		3	1951	13.5.11.12.1994	-18.7.17.12.1957	
Oschatz	152	1000.3	wolkig	WSW	18	7.3	5.6	11.3	9.6	6.8	5		2				
Dresden/Flugh.	232	1000.3	wolkig	WSW	13	7.7	5.4	11.4	10.4	7.7	5		3	1917	15.0.17.12.1989	-21.0.20.12.1927	
Doberlug-Kir.	100	999.6	stark bew.	SW	13	6.4	5.3	11.5	10.3	6.3	4		5	1951	14.0.19.12.1987	-21.3.17.12.1957	
Cottbus	70	999.0	wolkig	W	8	7.8	7.1	11.8	10.2	6.6	2		3	1951	14.0.18.12.1987	-21.2.20.12.1969	
Görlitz	238	999.7	stark bew.	WSW	13	7.2	5.8	10.7	9.4	7.0	5		2	1951	13.4.20.12.1993	-20.4.17.12.1957	
Aachen	205	1003.6	Regen	W	17	7.2	6.1	12.9	11.2	7.2	7		10	1891	17.3.19.12.1932	-15.5.20.12.1938	
Nuerbg.-Berw.	486	1004.2	Regen	W	21	5.3	4.2	10.9	9.2	5.2	5		5				
Köln-Bonn/Flugh.	100	1002.3	stark bew.	W	15	8.5	6.9	13.2	11.0	8.2	7		8	1957	16.3.18.12.1987	-12.6.15.12.1963	
Bendorf	129	1003.5	Regen	WSW	22	8.3	6.4	12.7	11.0	8.3	6		3	1951	16.7.17.12.1989	-11.3.13.12.1968	
Bad Marienberg	555	1002.5	Regen	W	18	4.9	4.7	9.2	7.9	4.9	5		17	1962	12.6.17.12.1989	-14.0.19.12.1981	
Giessen	195	1002.5	Regen	SW	13	7.5	6.3	11.5	10.1	7.4	6		9	1939	15.9.17.12.1989	-13.5.13.12.1981	
Bad Hersfeld	272	1002.1	Regen	SW	21	7.6	5.7	10.5	9.4	7.4	6		8	1949	15.5.16.12.1989	-16.8.20.12.1969	
Wasserkuppe																	