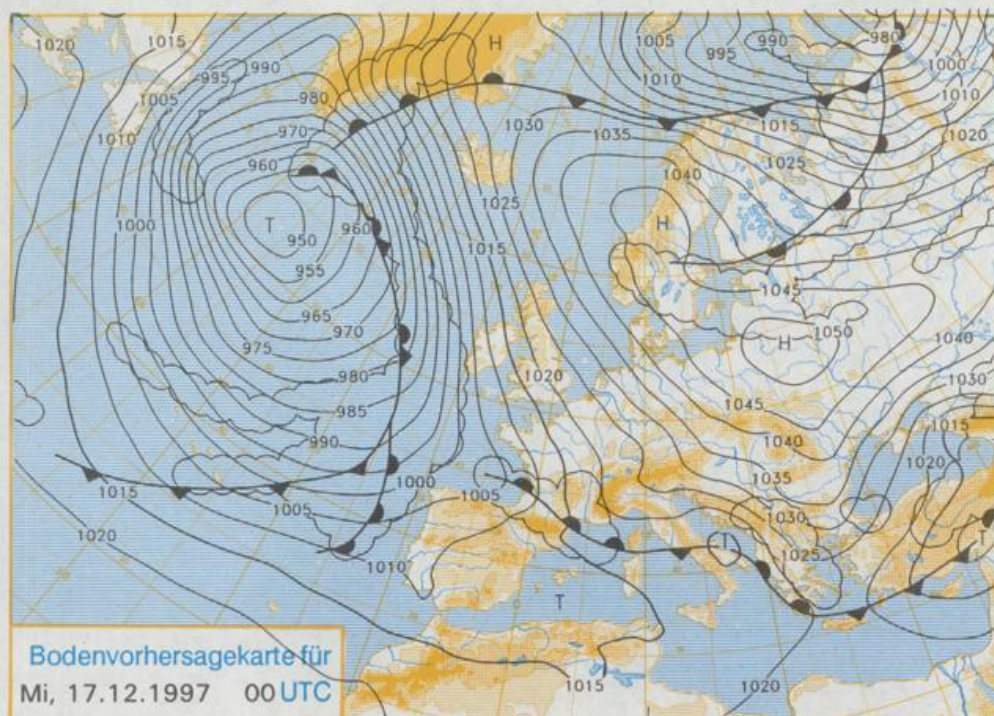


### Deutschland-Vorhersage für Dienstag, den 16.12.97

Ein zonal ausgerichtetes Hoch, das von Island bis nach Russland reicht, bestimmt den Wetterablauf mit Kaltluft aus Ost in Deutschland. Eingelagerte Hebungsgebiete verursachen zeitweise Schneefall.

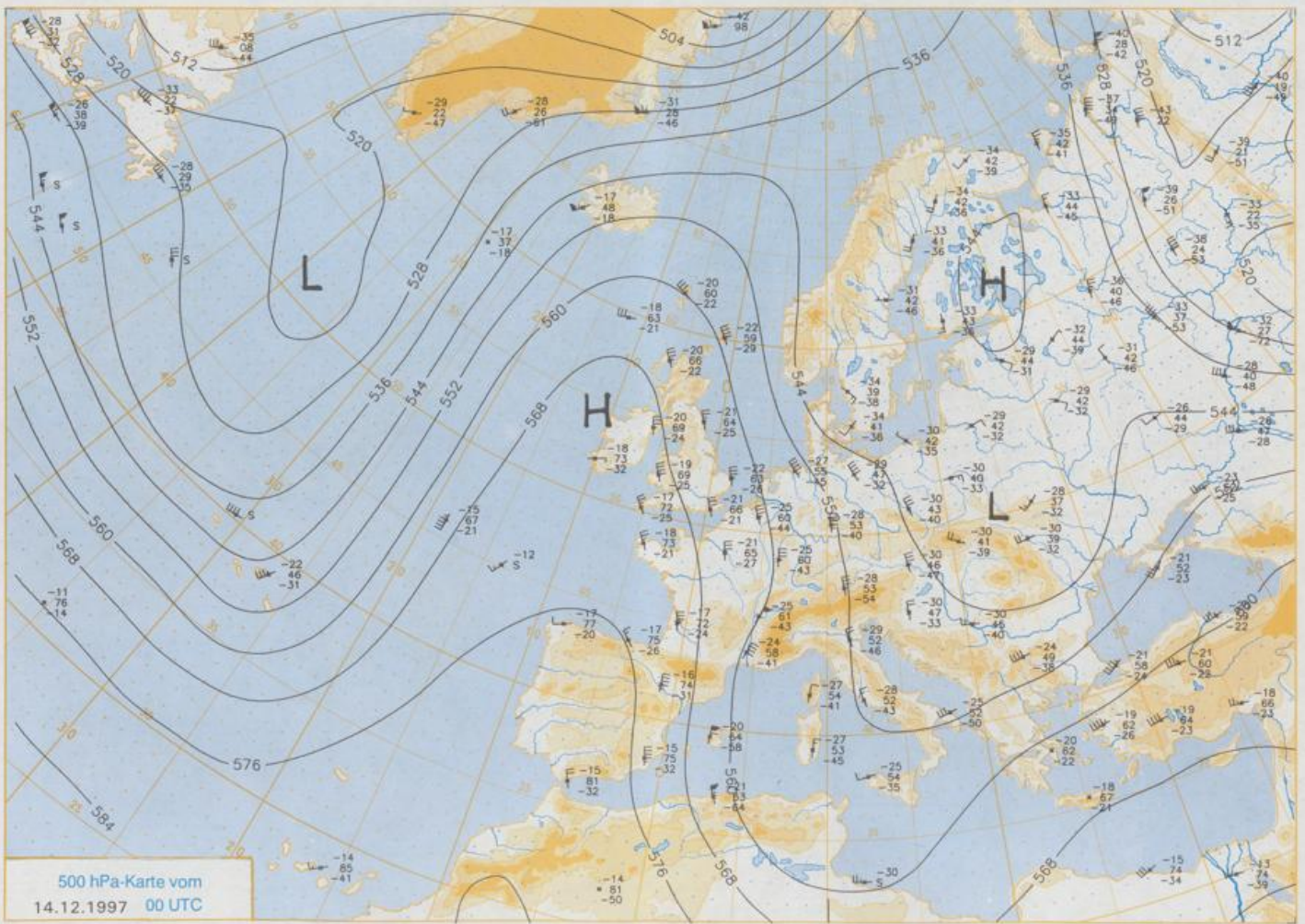
Nach teils sehr kalter Nacht mit Tiefstwerten im Nordosten bei minus 13°C, im Südwesten bei minus 2°C, ist es wolkig, teils auch stärker bewölkt und einzelne Schneefälle sind zu erwarten. Teils ist es auch heiter oder leicht bewölkt. Die Tageshöchsttemperaturen liegen zwischen minus 4 und minus 13°C. Dabei ist es im Osten am kältesten. Der Wind ist schwach bis mässig und kommt aus Ost.

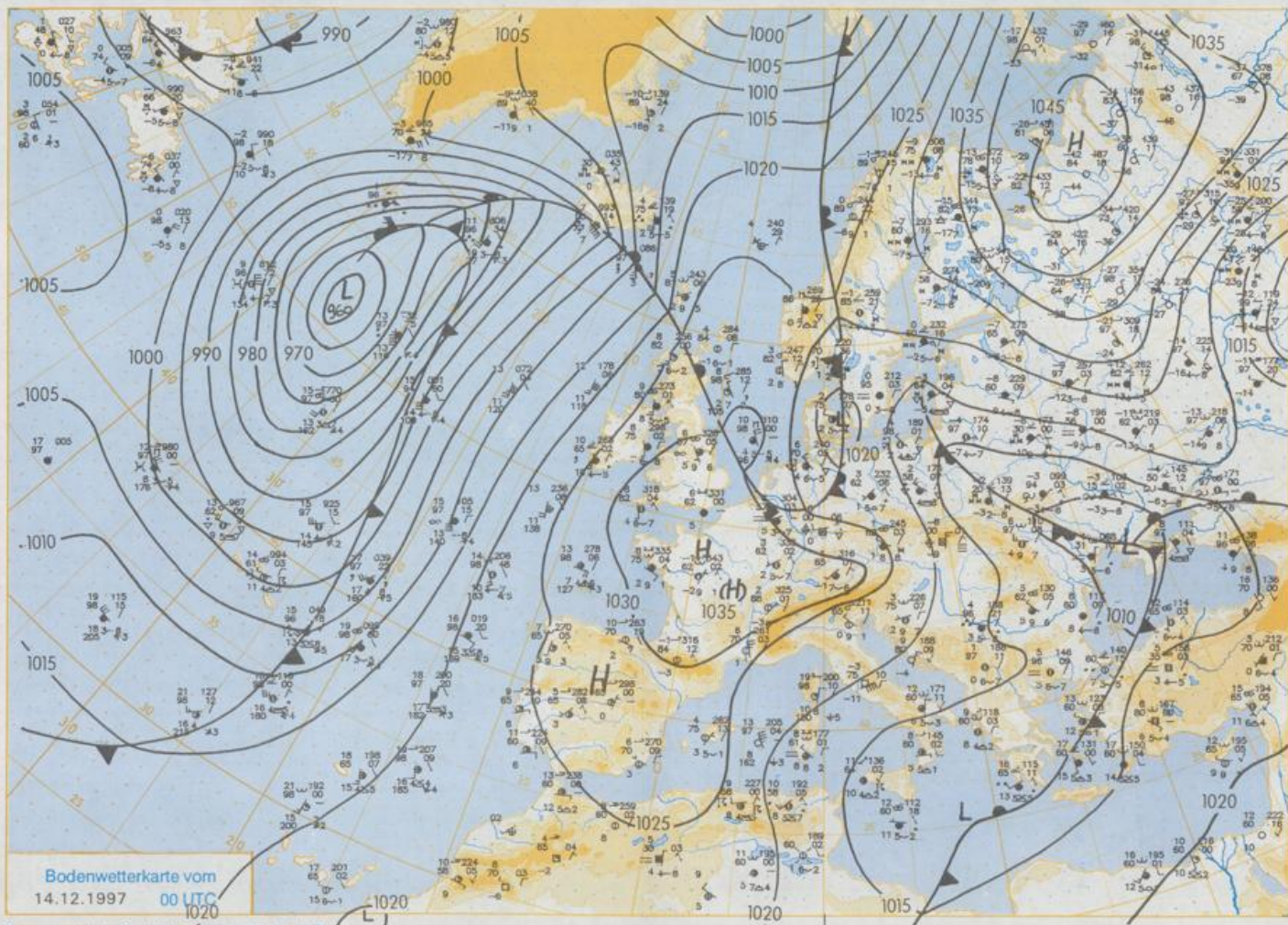
Stereographische Projektion 1 : 60 000 000 60°N



### Weitere Aussichten für Mittwoch, den 17.12.97

In der Südhälfte ist es wolkig bei örtlich leichtem Schneefall. Sonst ist es meist heiter. Es herrscht mässiger, im Osten strenger Dauerfrost, bei im Mittelgebirge teils starkem Wind aus Südost bis Süd.





Bodenwetterkarte vom  
14.12.1997 00 UTC

Stereographische Projektion 1 : 30 000 000 60°N

Wettermeldungen von Sonntag, dem 14. Dezember 1997 06 UTC

Station	Bar.-höhe (m)	Luftdr. red.NN (hPa)	Wetter	Wind km/h	Deutschland							Sonne Vort. Std.	RR 24h mm	Schnee höhe cm	Extremwerte der Lufttemperatur					
					Temperatur (Grad C)		Temperatur (Grad C)		Temperatur (Grad C)		Temperatur (Grad C)				seit	in der Dekade vom 11.12. bis 20.12.	Datum	Tmin	Datum	
					Luft 2 m	Tau punkt	Max	Vortag	Mittel	Min 2 m	Nacht 5 cm									Tmax
Helgoland	8	1023.3	wolkig	NNW	46	6.5	3.1	8.0	7.4	5.3	3	1.7	3	1952	11.4	11.12.1994	-7.5	18.12.1981		
List / Sylt	29	1022.3	wolkig	N	31	4.5	1.0	7.9	5.5	4.4	4	2.4	0.3	1937	11.1	11.12.1994	-13.6	18.12.1981		
Leck	17	1022.3	stark bew.	NNW	18	4.0	0.2	7.8	5.7	3.4	1	2.6	0.2	1974	11.6	11.12.1994	-21.1	20.12.1991		
Husum	37	1022.0	wolkig	NNW	17	3.3	0.7	7.2	5.6	3.1	1	2.8	0.4							
Schleswig	48	1021.9	Sprühregen	NNW	15	3.2	0.5	7.0	5.6	2.5	1	3.0	1	1947	11.9	17.12.1956	-16.2	16.12.1981		
Kiel	31	1020.8	Regen	NW	17	3.4	1.4	6.0	5.0	2.5	1	2.4	1	1940	12.4	17.12.1956	-14.6	18.12.1981		
Westermarkdf.	8	1019.4	stark bew.	NNW	33	3.9	1.1	5.5	4.4	3.8	3	0.4	3							
Arkone	42	1018.6	Regen	SE	13	1.6	1.0	4.3	3.7	0.5	0		8	1951	10.9	19.12.1993	-10.6	17.12.1961		
Norderney	16	1025.2	wolkig	NNW	31	5.6	2.7	7.4	6.8	5.5	5	0.8	0.1	1947	12.0	11.12.1994	-11.2	17.12.1981		
Bremerhaven	11	1023.7	Schauer	NW	39	5.7	2.4	7.4	7.1	5.2	4	0.6	0.6	1949	12.6	11.12.1994	-13.6	20.12.1981		
Cuxhaven	12	1023.0	stark bew.	NW	33	6.0	2.3	7.4	6.7	5.6	2	0.9	3	1946	12.8	17.12.1989	-13.1	17.12.1957		
Hamburg/Flugh.	15	1021.7	wolkig	WNW	17	3.7	1.1	6.9	6.1	3.2	1	1.3	1	1891	13.1	16.12.1956	-16.1	20.12.1938		
Lübeck	15	1020.1	stark bew.	WNW	13	2.8	0.7	5.8	4.5	1.9	0	0.5	3	1890	13.5	17.12.1956	-15.9	20.12.1938		
Boltenhagen	17	1019.5	bedeckt	NW	31	4.0	1.3	5.2	4.1	2.6	2		0.4	1951	12.5	19.12.1993	-15.0	16.12.1981		
Schwerin	68	1019.4	wolkig	NW	18	3.0	0.6	5.7	3.8	2.1	1	0	0.7	1946	12.4	18.12.1987	-16.2	16.12.1981		
Warnemünde	10	1018.1	stark bew.	NNW	31	4.2	1.2	4.7	3.8	2.7	-1		2	1951	12.7	19.12.1993	-12.8	18.12.1957		
Teterow	50	1017.5		W	11	2.7	1.6	4.0	2.8	1.2	-2		2	1947	13.0	19.12.1993	-13.3	20.12.1969		
Berth	7	1017.5	stark bew.	WNW	17	3.2	1.6	4.3	2.4	0.5	-1		3	1967	12.4	19.12.1993	-19.4	20.12.1989		
Greifswald	6	1017.5	wolkig	WNW	13	3.2	2.0	4.1	3.6	2.5	1		5	1951	12.6	19.12.1989	-13.2	17.12.1961		
Ueckermünde	7	1016.2	Regen	W	11	3.1	2.4	3.7	3.2	2.4	2		6	1951	12.5	19.12.1989	-16.1	17.12.1961		
Emden	5	1025.3	leicht bew.	NW	21	4.9	1.7	7.9	6.0	4.0	1	0.6	3	1947	12.7	11.12.1994	-12.7	17.12.1957		
Oldenburg	20	1024.4	leicht bew.	WNW	15	3.2	1.6	7.8	6.7	3.0	-0	0.9	0.8							
Bremen/Flugh.	5	1024.1	Schauer	WNW	18	2.4	1.0	7.5	6.9	2.2	1	0.6	0.8	1890	14.1	18.12.1987	-17.0	17.12.1957		
Soitau	78	1023.4	leicht bew.	W	9	2.6	1.7	6.7	5.7	2.6	1	1.3	3	1947	13.2	18.12.1987	-18.4	17.12.1957		
Boizenburg	46	1021.2	leicht bew.	WNW	22	2.9	0.4	5.8	5.2	2.7	1	0.5	3	1951	12.9	16.12.1956	-16.4	17.12.1957		
Lüchow	18	1021.2	leicht bew.	W	11	2.9	1.8	5.6	4.8	2.6	1		2	1954	13.7	19.12.1993	-19.0	20.12.1969		
Seehausen/Altm.	23	1021.0	leicht bew.	W	21	2.7	1.5	5.2	4.2	2.3	0		2							
Marnitz	85	1019.6	stark bew.	W	18	2.0	0.5	4.4	3.6	1.6	-2		2	1951	12.7	19.12.1989	-17.8	20.12.1969		
Neuruppin	39	1019.2	leicht bew.	W	8	2.9	1.4	4.7	3.9	2.6	-1		2	1958	12.8	19.12.1993	-16.0	16.12.1981		
Neubrandenburg	80	1018.3	leicht bew.	W	21	2.2	1.5	3.6	2.5	1.6	-0		2							
Angermünde	55	1018.0	leicht bew.	WNW	13	3.7	2.9	4.2	3.4	2.4	1		3	1951	12.6	11.12.1994	-16.8	16.12.1981		
Lingen	26	1026.4	leicht bew.	NW	8	4.3	3.5	8.1	6.7	4.3	3	0.6	4	1951	13.8	11.12.1994	-12.9	16.12.1957		
Münst.-Osn./Flugh.	53	1026.2	leicht bew.	NW	9	5.0	4.1	7.4	6.8	4.9	3	0.2	0.4							
Osnabrück	97	1025.8	leicht bew.	WNW	11	4.2	3.2	6.9	6.4	4.2	3	0.3	3	1952	13.7	16.12.1956	-14.0	16.12.1957		
Diepholz	43	1025.0	leicht bew.	WNW	9	4.0	3.7	7.2	6.9	4.0	3	0.5	2	1952	14.1	18.12.1987	-19.8	17.12.1957		
Bad Salzelmen	139	1025.2	stark bew.	WNW	8	4.3	3.1	6.1	5.8	4.3	3	0.2	4	1935	15.3	16.12.1956	-16.6	15.12.1963		
Hannover/Flugh.	59	1023.5	Sicht bew.	WNW	13	3.7	2.5	6.5	5.9	3.5	2	0.5	2	1936	14.6	18.12.1987	-20.9	17.12.1957		
Braunschweig	88	1023.3	Schauer	WNW	13	3.9	2.3	6.0	5.2	3.9	3		2	1891	15.6	11.12.1942	-20.6	15.12.1963		
Gardlegen	48	1021.5	leicht bew.	W	13	3.1	1.3	5.3	4.6	3.1	1		2	1947	13.9	18.12.1987	-22.4	17.12.1957		
Magdeburg	85	1021.9	leicht bew.	NW	17	3.5	2.8	5.0	4.4	3.2	1		4	1947	14.1	18.12.1987	-22.6	17.12.1957		
Potsdam	100	1019.9	leicht bew.	WNW	21	3.0	2.3	4.1	3.6	1.7	-1		6	1893	13.6	11.12.1915	-19.6	15.12.1899		
Berlin-Temp.	49	1019.3	leicht bew.	NW	21	3.9	2.4	4.4	4.1	2.8	1		4	1876	14.2	11.12.1915	-18.0	16.12.1933		
Lindenberg	104	1018.7	Regen	NW	11	3.5	3.2	3.5	3.2	1.9	1		4	1947	12.9	11.12.1994	-16.1	17.12.1957		
Manschnow	16	1017.7	Regen	SW	9	2.6	2.1	4.5	3.3	2.6	2		3							
Düsseldorf/Flugh.	41	1027.3	stark bew.	NNW	18	7.1	6.1	8.7	6.8	5.9	5	3.2	2	1969	16.2	16.12.1989	-11.8	17.12.1981		
Bocholt	24	1026.9	stark bew.	NW	11	5.3	4.4	8.4	6.8	5.3	5	3.5	0.4	1947	14.7	18.12.1987	-12.9	18.12.1981		
Essen	161	1027.2	stark bew.	NW	13	6.2	5.1	8.3	6.3	6.0	6	2.4	2	1935	15.0	16.12.1989	-14.8	20.12.1938		
Luedenscheid	392	1026.1	Regen	NW	11	4.4	3.2	4.4	4.1	3.7	4	0.2	3							
Kahler Asten	859	-	stark bew.	NW	42	0.4	0.2	0.2	-0.2	-0.2	-0	0.4	13	6	1955	9.9	16.12.1989	-16.1	17.12.1981	
Bad Lipspringe	158	1025.1	bedeckt	WNW	11	4.4	3.5	5.7	5.4	4.3	4		11	1951	15.0	16.12.1956	-15.0	15.12.1963		
Kassel	233	1024.1	Regen	NNW	8	4.6	3.1	6.0	4.7	4.3	3	0.6	6	1951	14.4	11.12.1961	-14.7	20.12.1969		
Göttingen	171	1023.9	stark bew.	WNW	17	4.5	3.2	5.7	5.2	4.2	3		5	1947	14.2	18.12.1987	-22.6	17.12.1957		
Leinefelde	356	1023.5	bedeckt	WNW	11	3.6	2.5	3.7	3.6	3.2	3		4	1957	13.6	18.12.1987	-19.2	17.12.1957		
Braunlage	610	1022.8	Schneesch.	N	13	1.0	-0.1	1.5	1.1	0.8	-0		9	1	1936	12.5	12.12.1938	-20.2	19.12.1938	
Brocken	1153	-	Schneefall	NNW	46	-2.8	-3.1	-2.3	-2.4	-2.8	-3		15	22	1951	11.8	17.12.1953	-18.2	17.12.1961	
Artern	166	1022.8	stark bew.	NW	15	4.5	3.7	5.5	3.8	3.0	2		2	1954	14.8	18.12.1987	-18.2	17.12.1957		
Leipzig/Flugh.	149	1021.5	Regen	WNW	22	4.7	3.3	4.6	3.8	3.4	2		2	1951	14.4	18.12.1987	-15.8	18.12.1981		
Wittenberg	106	1020.6	wolkig	NW	17	3.9	2.6	3.9	3.3	2.2	0		5	1951	13.5	11.12.1994	-18.7	17.12.1957		
Oschatz	152	1020.9	bedeckt	W	22	4.6	3.4	3.8	3.7	2.6	0		4							
Dresden/Flugh.	232	1020.5	Regen	WNW	21	3.9	3.1	3.2	2.8	2.6	2		7	1917	15.0	17.12.1989	-21.0	20.12.1927		
Doberlug-Kir.	100	1019.8	stark bew.	WNW	18	4.7	3.4	3.9	3.6	2.6	1		3	1951	14.0	19.12.1987	-21.3	17.12.1957		
Cottbus	70	1019.0	Regen	WNW	9	4.0	3.3	4.2	3.8	2.9	2		5	1951	14.0	18.12.1987	-21.2	20.12.1969		
Görlitz	238	1019.6	Regen	SSW	15	1.4	0.4	3.1	2.2	1.4	1		9	1951	13.4	20.12.1993	-20.4	17.12.1957		
Aachen	205	1027.7	bedeckt	W	11	5.6	5.3	7.4	5.8	5.4	5	3.8	2	1891	17.3	19.12.1932	-15.5	20.12.1938		
Nuerbg.-Barw.	486	1027.3	Regen	WNW	15	3.7	3.5	4.3	3.1	2.7	2	2.0	0.5							
Köln-Bonn/Flugh.	100	1026.6	Regen																	