

## Amtsblatt des Deutschen Wetterdienstes

D 7311 A  
ISSN 0936-5818

Schutzgebühr monatlich DM 30,25  
einschließlich Versandkosten,  
Einzelpreis DM 1,25  
zuzüglich Versandkosten

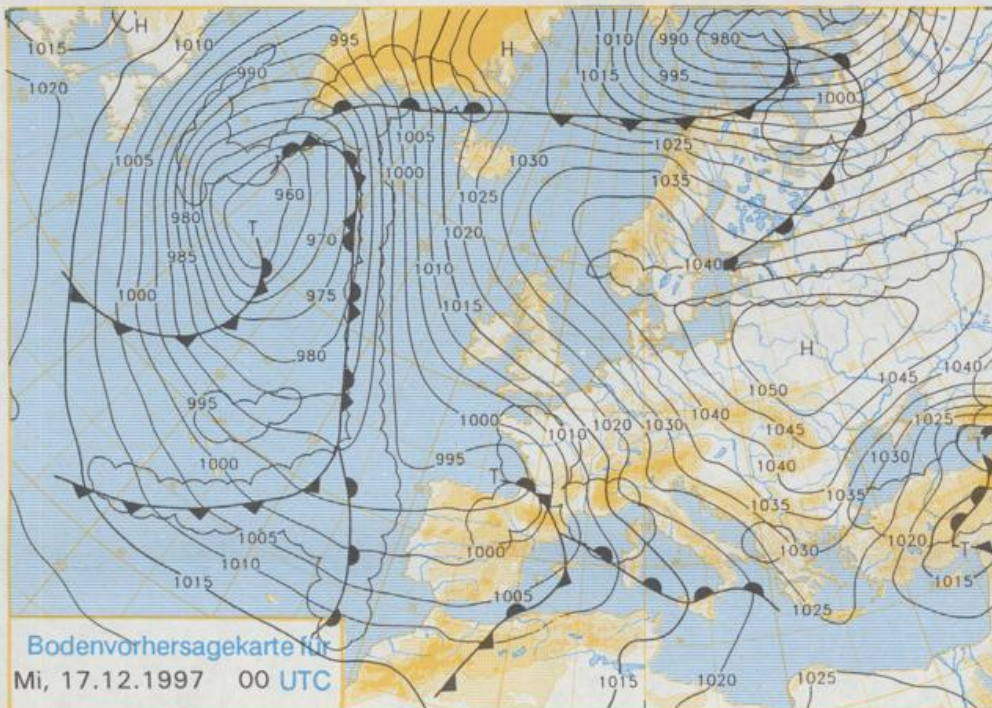
Druck und Verlag: Deutscher Wetterdienst  
Frankfurter Straße 135, 63067 Offenbach  
Postanschrift: 63004 (Postfach), Telefon: (069) 80 62 - 22 83  
Telex: 4152871, Telefax: (069) 80 62 - 24 84  
LZB: BLZ 505 000 00 Kto.-Nr.: 505 01004

Erscheint täglich; nur Postbezug

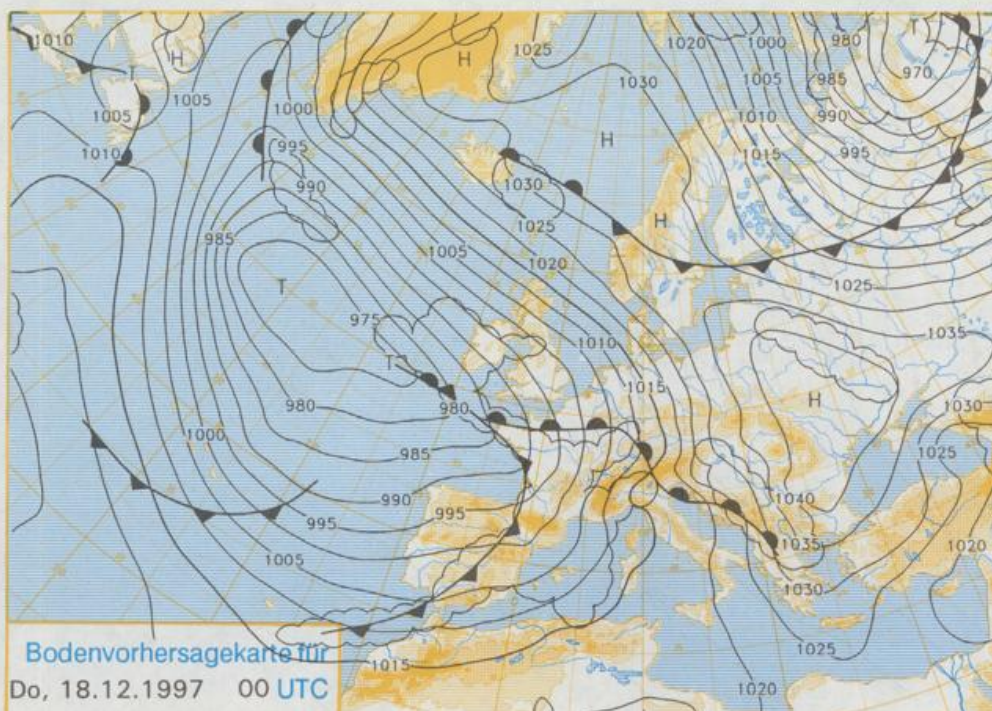
Jahrgang 1997

Montag, den 15. Dezember

Nummer: 349



Stereographische Projektion 1 : 60 000 000 60°N

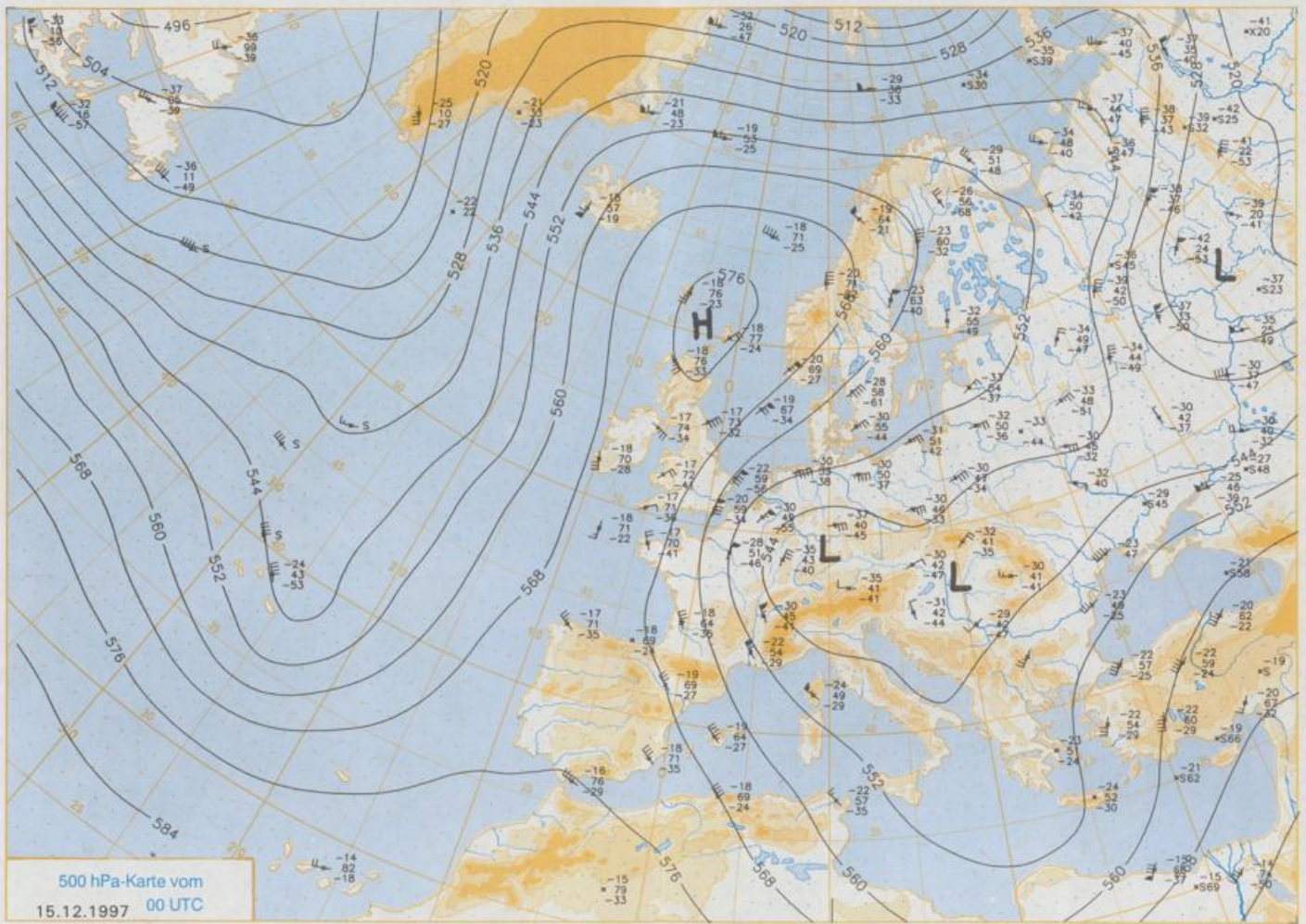


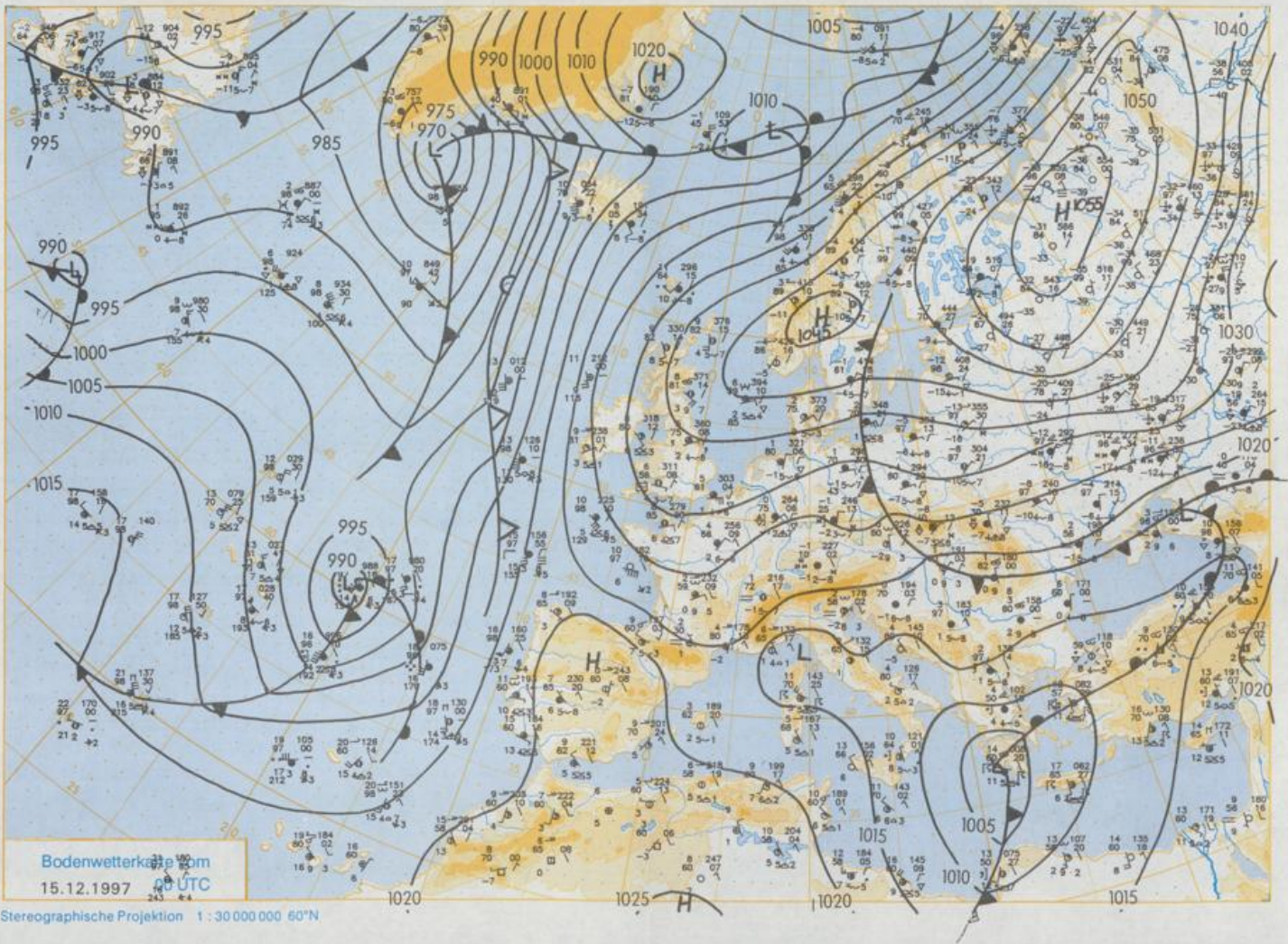
### Deutschland-Vorhersage für Mittwoch, 17.12.97

Das kräftige Hoch über Skandinavien und der Ukraine entfacht über Mitteleuropa bis zu den Britischen Inseln eine lebhafteste Südostströmung, mit der größtenteils trockene Kaltluft herangeführt wird. In ihrem Bereich lockert die Bewölkung vorübergehend auf. Nach sehr kalter Nacht mit Tiefsttemperaturen zwischen  $-5$  und  $-10^{\circ}\text{C}$ , an der unteren Oder bis zu  $-14^{\circ}\text{C}$ , werden am Tage Höchstwerte zwischen  $-3$  und  $-8^{\circ}\text{C}$  erreicht. Nur in den rheinischen Ländern kann der Gefrierpunkt teilweise knapp überschritten werden. Dort breitet sich bereits der Wolkenschirm eines kleinen Biskayatiefs aus, während dessen Warmfront noch über Frankreich aufgehalten wird. Niederschläge fallen dann linksrheinisch als Regen, mit Glättebildung auf gefrorenem Boden. Der starke Südostwind läßt im westlichen Deutschland nach.

### Weitere Aussichten für Donnerstag, 18.12.97

Leichter Temperaturanstieg, im Westen und Südwesten örtlich etwas Niederschlag und Glättebildungen.





Wettermeldungen von Montag, dem 15. Dezember 1997 06 UTC

Station	Bar.-höhe (m)	Luftdr. red.NN (hPa)	Wetter	Wind km/h	Deutschland					Sonne Vort. Std.	RR 24h mm	Schnee höhe cm	Extremwerte der Lufttemperatur in der Dekade vom 11.12. bis 20.12.						
					Temperaturen (Grad C)								Nacht 5 cm	Tmax Datum	Tmin Datum				
					Luft 2 m	Tau-punkt	Max Vortag	Mittel 2 m	Min Vortag										
Heigoland	8	1036.2	stark bew.	NE	55	3.1	0.1	6.9	4.4	2.8	2	0.3	0.2	1952	11.4	11.12.1994	-7.5	18.12.1981	
List / Sylt	29	1038.5	stark bew.	ENE	24	1.3	-2.0	4.6	2.9	1.3	-1	0.1	0.0	1937	11.1	11.12.1994	-13.6	18.12.1981	
Leck	17	1037.9	stark bew.	ENE	24	1.5	-2.4	4.2	3.3	1.2	0	0.0	0.0	1974	11.6	11.12.1994	-21.1	20.12.1981	
Husum	37	1034.1	stark bew.	NE	28	1.4	-1.3	3.9	3.0	1.3	-1	0.1	0.1						
Schleswig	48	1037.3	stark bew.	NE	22	1.6	-1.2	3.6	2.8	1.4	0	0.1	0.1	1947	11.9	17.12.1956	-16.2	18.12.1981	
Kiel	31	1036.2	stark bew.	NE	31	2.6	-0.7	4.0	2.9	2.3	2	0.3	0.3	1940	12.4	17.12.1956	-14.6	18.12.1981	
Westermarckd.	8	1036.7	stark bew.	NE	31	3.3	-0.9	4.0	3.4	2.4	2	0.4	0.4						
Arkone	42	1036.4	stark bew.	E	70	2.6	-1.5	4.6	3.1	2.4	2	0.2	0.2	1951	10.9	19.12.1993	-10.6	17.12.1961	
Norderney	16	1035.5	stark bew.	ENE	33	3.5	-0.3	6.4	4.4	3.3	3	0.4	0.4	1947	12.0	11.12.1994	-11.2	17.12.1981	
Bremerhaven	11	1034.8	stark bew.	ENE	22	3.3	-1.2	5.9	3.8	1.9	1	1.4	0.6	1949	12.6	11.12.1994	-13.6	20.12.1981	
Cuxhaven	12	1035.5	stark bew.	E	37	3.3	0.1	6.0	3.7	2.6	1	1.4	0.8	1946	12.8	17.12.1989	-13.1	17.12.1957	
Hamburg/Flugh.	15	1034.9	stark bew.	ENE	24	2.7	-2.5	4.5	3.2	2.2	1	0.4	1	1891	13.1	16.12.1956	-16.1	20.12.1938	
Lübeck	15	1035.0	stark bew.	E	30	2.5	-1.8	4.1	3.0	2.2	0	0.8	0.8	1890	13.5	17.12.1956	-15.9	20.12.1938	
Boltenhagen	17	1035.4	bedeckt	E	46	3.0	-0.6	4.6	3.5	2.9	2	0.1	0.1	1951	12.5	19.12.1993	-15.0	16.12.1981	
Schwerin	68	1034.3	bedeckt	ENE	26	2.1	-2.0	3.4	3.0	1.2	-0	0.2	0.2	1946	12.4	18.12.1987	-16.2	16.12.1981	
Warnemünde	10	1035.5	stark bew.	E	26	2.7	-2.8	4.3	3.7	2.7	2	0.1	0.1	1951	12.7	19.12.1993	-12.8	18.12.1981	
Teterow	50	1035.1	stark bew.	E	22	0.7	-1.4	2.9	2.7	0.7	-1	0.7	0.7	1947	13.0	18.12.1993	-13.3	20.12.1989	
Berth	7	1035.8	bedeckt	ENE	31	2.2	-2.6	3.9	3.0	2.1	2	0.1	0.1	1967	12.4	19.12.1993	-19.4	20.12.1989	
Greifswald	6	1035.7	stark bew.	ENE	24	2.1	-1.9	3.8	2.8	1.8	1	0.1	0.1	1951	12.8	19.12.1989	-13.2	17.12.1961	
Ueckermünde	7	1036.0	stark bew.	E	28	-0.8	-2.3	3.4	2.2	-0.8	-2	0.1	0.1	1951	12.5	19.12.1989	-16.1	17.12.1961	
Emden	5	1034.4	stark bew.	ENE	28	3.1	-0.2	6.2	3.7	0.7	-1	0.9	0.8	1947	12.7	11.12.1994	-12.7	17.12.1957	
Oldenburg	20	1033.6	stark bew.	ENE	9	2.0	-0.5	4.3	3.2	1.0	-1	0.2	0.4						
Bremen/Flugh.	5	1033.8	stark bew.	ENE	18	2.6	-1.9	4.8	3.1	1.9	1	0.3	1	1890	14.1	18.12.1987	-17.0	17.12.1957	
Soitau	78	1034.1	stark bew.	ENE	15	1.1	-2.1	3.4	2.4	0.8	0	0.1	0.6	1947	13.2	18.12.1987	-18.4	17.12.1957	
Boizenburg	46	1034.7	stark bew.	ENE	24	2.0	-2.2	3.7	2.8	1.5	1	0.1	0.1	1951	12.9	16.12.1956	-16.4	17.12.1957	
Lüchow	18	1033.9	stark bew.	ENE	15	0.6	-1.9	3.8	3.0	0.5	-0	0.1	0.8	1954	13.7	19.12.1993	-19.0	20.12.1969	
Seehausen/Altm.	23	1034.1	bedeckt	ENE	31	0.2	-3.0	3.4	2.6	0.1	-0	0.1	0.1						
Marnitz	85	1034.3	stark bew.	ENE	18	0.1	-2.4	3.0	2.4	-0.1	-1	0.1	0.1	1951	12.7	19.12.1989	-17.8	20.12.1969	
Neuruppin	39	1033.5	stark bew.	NE	21	0.1	-3.6	4.1	2.3	0.0	-1	0.4	2	1958	12.8	19.12.1993	-16.0	16.12.1981	
Neubrandenburg	80	1035.1	stark bew.	ENE	30	-1.3	-3.7	2.6	1.8	-1.4	-2	0.1	0.1						
Angermünde	55	1033.7	bedeckt	NE	26	-0.5	-3.6	3.7	1.9	-0.5	-1	0.4	1	1951	12.6	11.12.1994	-16.8	16.12.1981	
Lingen	26	1033.2	stark bew.	E	18	1.9	-2.5	6.1	3.8	1.1	-1	1.1	0.3	1951	13.8	11.12.1994	-12.9	16.12.1957	
Münst.-Osn./Flugh.	53	1031.8	stark bew.	ENE	22	1.9	-1.6	6.1	4.0	1.9	0	1.7	0.0						
Osnabrück	97	1032.2	stark bew.	NE	18	1.4	-2.9	4.6	3.4	1.4	1	0.4	0.8	1952	13.7	16.12.1956	-14.0	16.12.1957	
Diepholz	43	1033.0	stark bew.	E	22	1.1	-3.3	5.1	3.3	0.9	-0	0.6	0.2	1952	14.1	18.12.1987	-19.8	17.12.1957	
Bad Salzelungen	139	1031.4	stark bew.	ENE	13	1.2	-2.1	4.4	3.1	1.2	1	0.3	0.6	1935	15.3	16.12.1956	-16.6	15.12.1963	
Hannover/Flugh.	59	1032.7	stark bew.	NE	26	0.9	-3.2	4.2	2.7	0.9	1	0.4	1	1936	14.6	18.12.1987	-20.9	17.12.1957	
Braunschweig	88	1032.6	bedeckt	ENE	30	0.4	-2.5	4.1	2.1	0.4	0	0.2	4	1891	15.6	11.12.1942	-20.6	15.12.1963	
Gardelegen	48	1032.7	bedeckt	ENE	21	0.3	-4.5	3.6	2.4	0.3	0	0.2	5	1947	13.9	18.12.1987	-22.4	17.12.1957	
Magdeburg	85	1031.9	bedeckt	NE	15	0.1	-1.0	3.5	2.3	0.1	-0	0.2	6	1947	14.1	18.12.1987	-22.6	17.12.1957	
Potsdam	100	1032.7	bedeckt	ENE	21	-0.9	-3.3	3.6	2.4	-0.9	-1	0.9	1	1893	13.6	11.12.1915	-19.6	15.12.1989	
Berlin-Temp.	49	1032.9	Schneefall	E	15	-0.8	-3.3	4.3	2.7	-1.0	-1	0.6	1	1876	14.2	11.12.1915	-16.0	16.12.1933	
Lindenberg	104	1032.7	stark bew.	ENE	9	-2.4	-4.9	4.6	2.4	-2.4	-2	1.3	2	1947	12.9	11.12.1994	-16.1	17.12.1957	
Manschnow	16	1032.8	stark bew.	ENE	21	-1.4	-4.1	3.9	1.7	-1.4	-2	0.2	2						
Düsseldorf/Flugh.	41	1029.6	Sprühregen	NE	15	2.9	0.1	7.8	5.7	2.5	2	2.7	0.0	1969	16.2	16.12.1989	-11.8	17.12.1981	
Bocholt	24	1030.4	Sprühregen	NE	21	2.7	0.1	7.6	4.7	0.7	-1	3.5	0.1	1947	14.7	18.12.1987	-12.9	18.12.1981	
Essen	161	1029.9	stark bew.	NE	21	2.2	-0.1	6.6	4.7	1.7	1	1.7	0.1	1935	15.0	16.12.1989	-14.8	20.12.1938	
Kuhdenscheid	392	1028.9	Schneefall	ENE	15	-0.1	-0.8	4.4	2.0	-0.4	-0	0.3	2						
Kahler Asten	859	-	Schneefall	NE	30	-3.3	-3.7	0.3	-1.9	-3.3	-3	0.1	6	11	1955	9.9	16.12.1989	-16.1	17.12.1961
Bad Lippspringe	158	1030.6	stark bew.	NE	28	1.1	-0.4	4.4	3.0	1.1	1	0.1	4	1951	15.0	16.12.1956	-15.0	15.12.1963	
Kassel	233	1028.7	Schneereggen	NNE	17	1.3	0.3	5.2	2.2	1.2	1	2.3	5	1951	14.4	11.12.1961	-14.7	20.12.1969	
Göttingen	171	1029.8	Schn.Gries.	NNE	13	1.2	-0.2	4.9	2.4	1.2	0	1.2	2	1947	14.2	18.12.1987	-22.6	17.12.1957	
Lainefelde	358	1029.7	Schneefall	ENE	22	-0.7	-1.7	3.6	0.8	-0.7	-1	1.3	8	23	1947	13.6	18.12.1987	-22.2	17.12.1957
Braunlage	619	1030.3	Schneefall	NE	22	-3.3	-3.7	1.1	-0.8	-3.3	-3	1.3	14	48	1936	12.5	12.12.1938	-18.2	19.12.1938
Brocken	1153	-	Schneefall	NE	54	-6.7	-7.4	-2.2	-4.4	-6.7	-5	1.8	7	FI	1951	11.8	17.12.1953	-18.0	17.12.1961
Artarn	166	1030.3	Schneefall	NE	33	-0.5	-2.0	5.2	2.0	-0.5	-1	0.9	3	1951	14.8	18.12.1987	-18.2	17.12.1957	
Leipzig/Flugh.	149	1030.4	stark bew.	NE	33	-1.0	-2.0	4.9	2.0	-1.0	-1	0.9	3	1951	14.4	18.12.1987	-15.8	18.12.1981	
Wittenberg	106	1031.6	stark bew.	NE	18	-1.5	-3.1	3.9	2.0	-1.5	-2	1.3	2	1951	13.5	11.12.1994	-18.7	17.12.1957	
Oschatz	152	1030.8	bedeckt	ENE	21	-1.7	-3.3	4.9	1.8	-1.8	-2	2.3	4	Re					
Dresden/Flugh.	232	1030.5	Schneefall	ENE	26	-3.0	-5.5	4.0	1.6	-3.1	-3	1.9	1	1917	15.0	17.12.1989	-21.0	20.12.1927	
Doberlug-Kir.	100	1031.5	bedeckt	ENE	26	-2.0	-4.7	4.7	2.6	-2.0	-2	1.1	0.2	1951	14.0	19.12.1987	-21.3	17.12.1957	
Cottbus	70	1031.8	bedeckt	E	17	-2.0	-4.1	4.5	3.0	-2.0	-2	0.8	0.4	1951	14.0	18.12.1987	-21.2	20.12.1969	
Görlitz	238	1030.6	bedeckt	ENE	24	-4.0	-6.3	3.5	1.4	-4.0	-4	0.6	2	1951	13.4	20.12.1993	-20.4	17.12.1957	
Aachen	205	1028.3	bedeckt	NNE	17	1.5	-0.7	6.7	4.4	1.5	1	0.8	3	1891	17.3	19.12.1932	-15.5	20.12.1938	
Nuerbg.-Barw.	486	1027.7	Schneefall	NE	18	-0.8	-1.5	3.9											