

Deutschland-Vorhersage für Donnerstag, 18.12.97

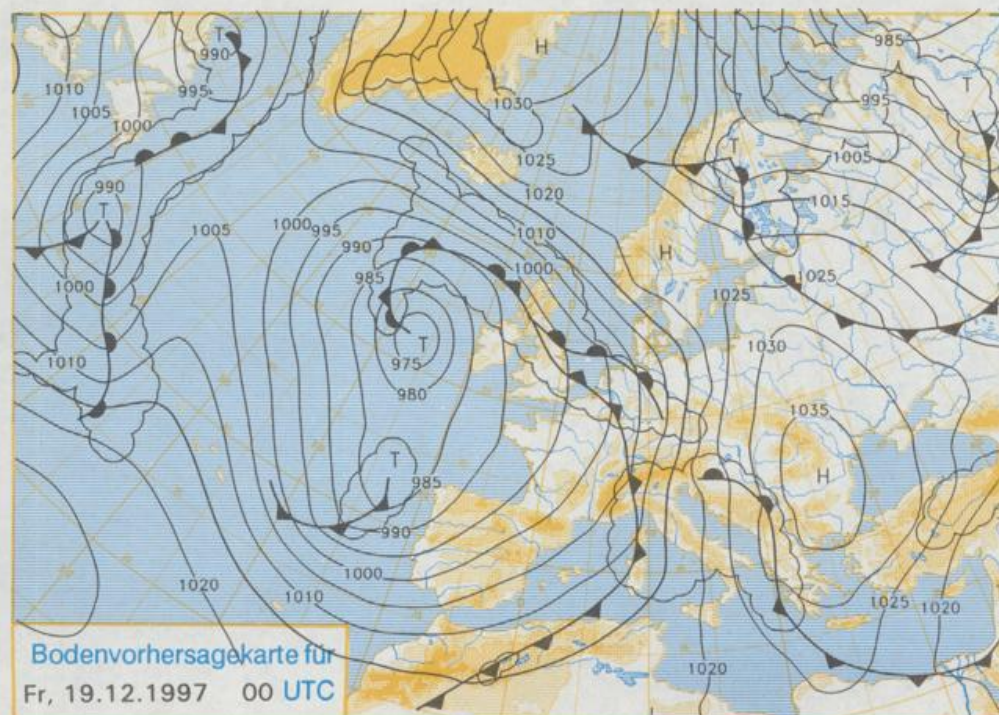
Am Rande eines kräftigen Hochs über dem Balkan verbleibt Deutschland noch in einer bodennah kalten südöstlichen Strömung. Lediglich im äußersten Westen und Südwesten kann sich mit Annäherung atlantischer Tiefausläufer zögernd mildere Luft durchsetzen.

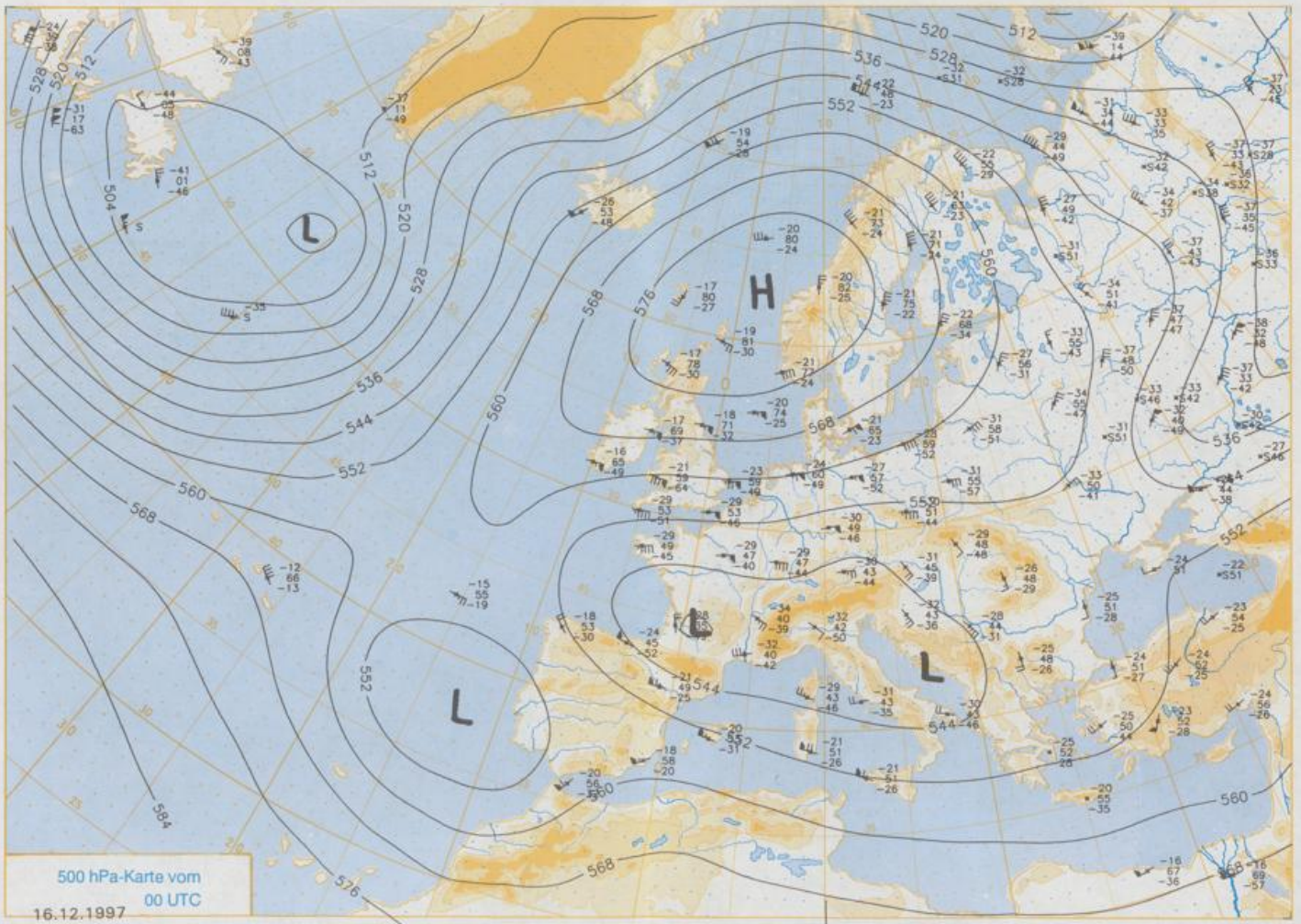
Am Donnerstag ist es nach kalter Nacht mit Tiefstwerten zwischen -3°C im Westen und unter -10°C in Odnähe nördlich und östlich der Elbe vielfach heiter. In den anderen Gebieten ist es wolkeig, im Westen und Südwesten meist stark bewölkt. Am Rhein regnet es zeitweise. Anfangs kann es örtlich bei gefrorenem Boden zu Glättebildung kommen. Die Temperaturen steigen entlang des Rheins allmählich auf 2 bis 6°C an, sonst liegen sie zwischen 0 und -5°C . Der Wind weht mäßig bis frisch aus ost- bis südöstlicher Richtung.

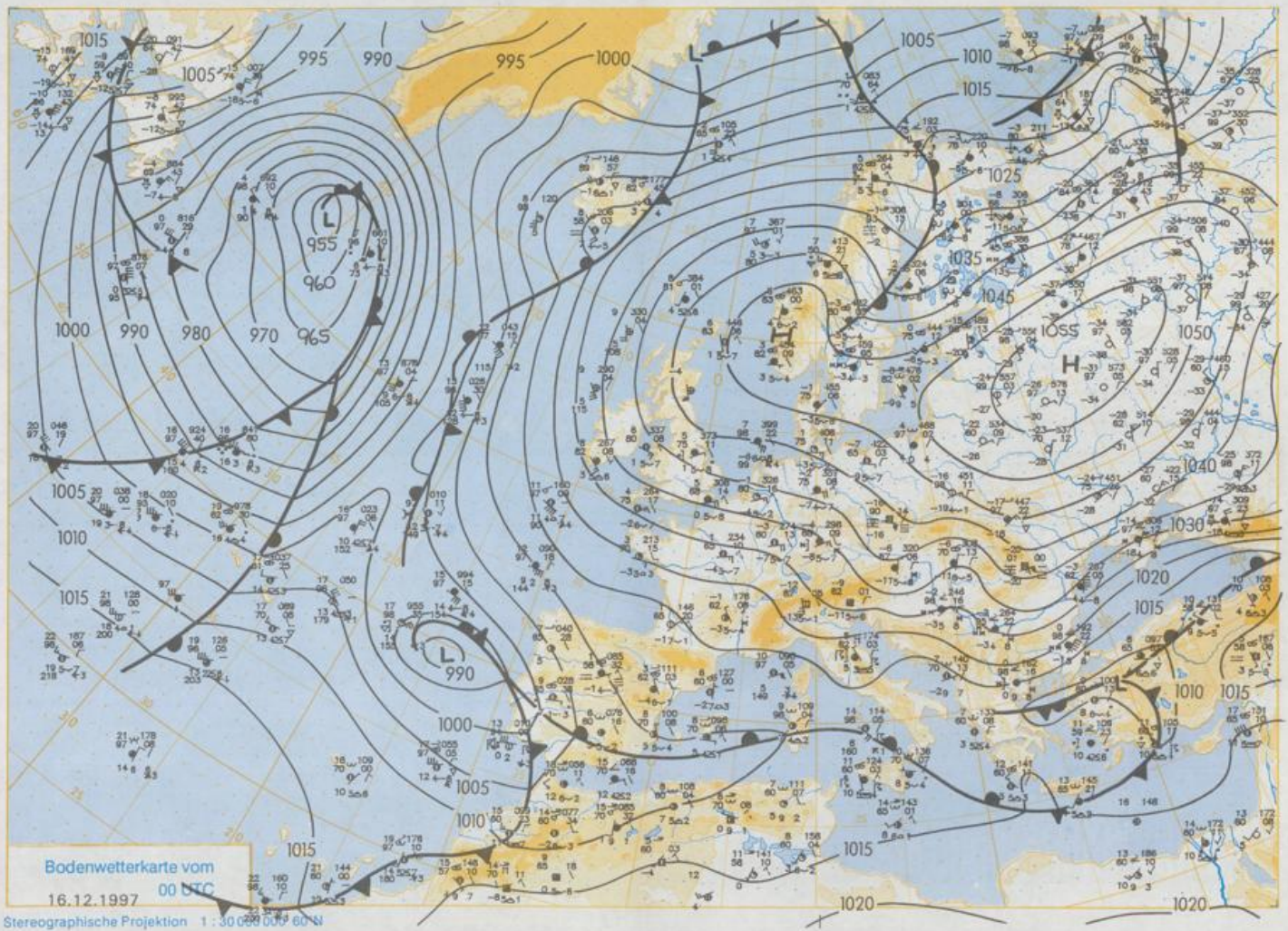
Weitere Aussichten für Freitag, 19.12.97

In der Westhälfte unbeständig, dabei nach Osten zu Gefahr von gefrierendem Regen. In der Osthälfte noch niederschlagsfrei. Tageshöchsttemperaturen zwischen 6°C im Westen und 0°C im Osten.

Stereographische Projektion 1 : 60 000 000 60°N







Wettermeldungen von Dienstag, dem 16. Dezember 1997 06 UTC

Station	Ber.- höhe (m)	Luftdr. red.NN (hPa)	Wetter	Wind	Deutschland					Sonne Vort. Std.	RR 24h mm	Schnee höhe cm	Extremwerte der Lufttemperatur in der Dekade vom 11.12. bis 20.12.							
					Luft 2 m	Tau- punkt	Temperen (Grad C)	Necht 5 m	Max Vortag				Min 2 m	seit	Tmax Datum	Tmin Datum				
Helgoland	8	1036.3	leicht bew.	E	63	0.7	-3.1	3.6	2.6	0.6	-0			1952	11.4	11.12.1994	-7.5	18.12.1981		
List / Sylt	29	1039.1	wolkenlos	ENE	26	-1.2	-2.4	1.9	1.0	-1.2	-3			1937	11.1	11.12.1994	-13.6	18.12.1981		
Leck	17	1039.1	wolkenlos	E	21	-0.9	-3.2	2.1	1.2	-1.5	-4			1974	11.6	11.12.1994	-21.1	20.12.1981		
Husum	37	1038.4	wolkenlos	ENE	26	-0.8	-3.4	2.9	1.2	-0.8	-2									
Schleswig	48	1038.8	leicht bew.	E	26	-0.4	-3.4	2.2	1.5	-0.8	-2			1947	11.9	17.12.1956	-16.2	18.12.1981		
Kiel	31	1038.8	wolkig	E	24	-1.7	-3.8	3.0	2.0	-1.7	-2			1940	12.4	17.12.1956	-14.6	18.12.1981		
Westermarckd.	8	1039.8	wolkig	E	35	-1.9	-5.1	3.4	2.2	-1.9	-2									
Arkona	42	1042.4	wolkig	E	22	-2.6	-4.4	2.8	1.5	-2.6	-3	0.2	0.0	1951	10.9	19.12.1993	-10.6	17.12.1961		
Norderney	16	1035.5	leicht bew.	E	24	-1.7	-4.7	3.5	2.2	-1.7	-2		0.0	1947	12.0	11.12.1994	-11.2	17.12.1981		
Briemerhaven	11	1036.3	stark bew.	E	22	-2.6	-4.9	3.4	1.4	-2.7	-3	0.1		1949	12.6	11.12.1994	-13.6	20.12.1981		
Cuxhaven	12	1036.5	stark bew.	ESE	48	-1.8	-3.9	3.0	2.0	-1.8	-2			1948	12.8	17.12.1989	-13.1	17.12.1957		
Hamburg/Flugh.	15	1037.7	stark bew.	E	22	-3.9	-7.2	2.8	0.6	-4.0	-5		0.0	1891	13.1	16.12.1956	-16.1	20.12.1938		
Lübeck	15	1038.7	stark bew.	E	18	-4.7	-7.3	2.5	0.1	-4.8	-7			1890	13.5	17.12.1956	-15.9	20.12.1938		
Boltenhagen	17	1039.5	wolkig	E	37	-4.1	-6.2	3.1	1.5	-4.8	-5		0.0	1951	12.5	19.12.1993	-15.0	16.12.1981		
Schwerin	68	1038.8	leicht bew.	E	26	-5.6	-8.6	2.1	-0.2	-5.8	-6			1946	12.4	18.12.1987	-16.2	16.12.1981		
Warnemünde	10	1040.1	leicht bew.	ESE	18	-5.8	-8.6	2.7	1.0	-5.9	-6		0.0	1951	12.7	19.12.1993	-12.8	18.12.1957		
Teterow	50	1040.8	leicht bew.	E	22	-7.4	-10.2	0.7	-2.0	-7.4	-8			1947	13.0	19.12.1993	-13.3	20.12.1969		
Berth	7	1040.8	leicht bew.	E	22	-4.9	-7.4	2.2	0.3	-4.9	-6			1967	12.4	19.12.1993	-19.4	20.12.1969		
Greifswald	6	1042.0	wolkig	ESE	22	-7.0	-9.5	2.5	-0.4	-7.0	-8		0.0	1951	12.6	19.12.1989	-13.2	17.12.1961		
Ueckermünde	7	1043.2	wolkenlos	E	17	-9.4	-11.4	-0.4	-2.7	-9.4	-10		0.1	1951	12.5	19.12.1989	-16.1	17.12.1961		
Emden	5	1034.5	stark bew.	E	26	-2.4	-4.7	3.2	1.0	-2.7	-4			1947	12.7	11.12.1994	-12.7	17.12.1957		
Oldenburg	20	1035.2	stark bew.	E	31	-3.3	-6.2	2.8	0.6	-3.3	-4									
Bremen/Flugh.	5	1035.4	stark bew.	E	26	-2.8	-6.7	2.8	0.6	-2.9	-3			1890	14.1	18.12.1987	-17.0	17.12.1957		
Soltau	78	1037.0	stark bew.	E	17	-4.9	-8.8	1.4	-0.8	-4.9	-5			1947	13.2	18.12.1987	-18.4	17.12.1957		
Boizenburg	46	1038.4	stark bew.	E	21	-4.9	-8.1	2.1	-0.1	-4.9	-5			1951	12.1	16.12.1956	-16.4	17.12.1957		
Lüchow	18	1038.5	leicht bew.	E	18	-7.0	-10.2	0.9	-0.9	-7.0	-7			1954	13.7	19.12.1993	-19.0	20.12.1969		
Seehausen/Altm.	23	1039.4	leicht bew.	E	24	-8.0	-11.7	0.2	-1.4	-8.0	-9									
Marnitz	85	1039.5	leicht bew.	E	17	-7.3	-10.3	0.1	-1.9	-7.3	-8			1951	12.7	19.12.1989	-17.8	20.12.1969		
Neuruppin	39	1039.8	Schneefall	E	24	-6.3	-10.7	0.1	-2.0	-6.4	-9		0.0	1958	12.8	19.12.1993	-16.0	16.12.1981		
Neubrandenburg	80	1041.4	leicht bew.	E	26	-9.1	-11.4	-1.2	-3.5	-9.1	-10									
Angermünde	55	1041.2	Schneefall	E	26	-9.8	-13.2	-0.5	-2.4	-9.8	-11		0.0	1951	12.6	11.12.1994	-16.8	16.12.1981		
Lingen	26	1032.4	stark bew.	E	24	-2.3	-5.9	2.6	0.8	-2.4	-3			1951	13.8	11.12.1994	-12.9	16.12.1957		
Münst.-Osn./Flugh.	53	1031.9	stark bew.	E	24	-2.8	-7.7	2.0	-0.1	-2.8	-3									
Osnabrück	97	1032.3	wolkig	E	26	-3.7	-8.6	1.5	-0.7	-3.7	-4		0.0	1952	13.7	16.12.1956	-14.0	16.12.1957		
Diepholz	43	1033.3	stark bew.	E	28	-2.9	-6.9	1.9	-0.5	-2.9	-4			1952	14.1	18.12.1987	-19.8	17.12.1957		
Bad Salzungen	139	1032.9	stark bew.	E	9	-5.0	-8.8	1.2	-1.1	-5.0	-5		0.0	1935	15.3	16.12.1956	-16.6	15.12.1963		
Hannover/Flugh.	59	1034.8	stark bew.	E	31	-5.5	-10.0	0.9	-1.1	-5.5	-6			1936	14.6	18.12.1987	-20.9	17.12.1957		
Braunschweig	88	1036.4	Schneefall	E	24	-6.9	-10.9	0.4	-1.4	-6.9	-7		0.0	1891	15.6	11.12.1942	-20.6	15.12.1963		
Gardelegen	48	1037.8	Schneefall	E	18	-7.2	-11.6	0.3	-1.5	-7.3	-8			1947	13.9	18.12.1987	-22.4	17.12.1957		
Magdeburg	85	1037.2	Schn.Sterne	ENE	21	-7.8	-11.4	0.2	-1.7	-7.8	-7		0.1	1947	14.1	18.12.1987	-22.6	17.12.1957		
Potsdam	100	1039.1	stark bew.	E	35	-6.8	-11.7	-0.8	-2.9	-6.8	-9		0.0	1893	13.6	11.12.1915	-19.6	15.12.1899		
Berlin-Temp.	49	1039.6	Schneefall	E	22	-8.9	-12.0	-0.6	-2.9	-9.1	-9			1876	14.2	11.12.1915	-18.0	16.12.1933		
Lindenberg	104	1039.8	Schneefall	E	4	-10.2	-13.8	-2.3	-4.9	-10.2	-10		0.0	1947	12.9	11.12.1994	-16.1	17.12.1957		
Manschnow	16	1040.4	stark bew.	E	24	-9.6	-12.3	-1.4	-4.2	-9.6	-10		0.0							
Düsseldorf/Flugh.	41	1028.4	bedeckt	E	24	-1.4	-5.9	3.5	1.2	-1.4	-2			1969	16.2	16.12.1989	-11.8	17.12.1981		
Bocholt	24	1029.5	bedeckt	E	28	-1.8	-6.5	2.8	0.4	-1.9	-3			1947	14.7	18.12.1987	-12.9	18.12.1981		
Essen	161	1028.6	stark bew.	ENE	31	-2.5	-6.4	2.3	0.0	-2.6	-3			1935	15.0	16.12.1989	-14.8	20.12.1938		
Luedenscheid	392	1028.4	stark bew.	E	22	-5.0	-7.5	0.3	-1.8	-5.0	-5		0.1							
Kahler Asten	859	-	Schneefall	E	30	-11.6	-12.8	-3.3	-5.8	-11.6	-12		0.3	11	1955	9.9	16.12.1989	-16.1	17.12.1961	
Bad Lippspringe	158	1032.1	Schn.Gries.	ENE	18	-5.1	-8.6	1.1	-1.1	-5.1	-5		0.0	1951	15.0	16.12.1956	-15.0	15.12.1963		
Kessel	233	1033.1	wolkig	ENE	24	-8.3	-13.0	1.3	-1.4	-8.3	-9			1951	14.4	11.12.1961	-14.7	20.12.1969		
Göttingen	171	1034.2	Schneefall	E	17	-7.6	-11.0	1.2	-1.3	-7.7	-7		0.1	1947	14.2	18.12.1987	-22.6	17.12.1957		
Leinefelde	356	1034.5	Schneefall	E	39	-9.9	-12.2	-0.7	-3.5	-10.0	-10		0.0	3	1957	13.6	18.12.1987	-19.2	17.12.1957	
Braunlage	610	1035.1	Schneefall	ENE	26	-12.3	-13.5	-3.3	-5.8	-12.3	-12		0.7	24	1936	12.5	12.12.1938	-20.2	19.12.1938	
Brocken	1153	-	Schneefall	E	52	-15.6	-17.2	-6.7	-9.2	-15.6	-16			2	48	1951	11.8	17.12.1953	-18.2	17.12.1961
Artern	186	1035.6	Schneefall	ENE	31	-8.4	-10.4	-0.5	-2.6	-8.5	-9		0.4	1	1954	14.8	18.12.1987	-18.2	17.12.1957	
Leipzig/Flugh.	149	1036.2	Schneefall	E	35	-8.6	-11.5	-0.9	-2.9	-8.6	-9		0.0	1	1951	14.4	18.12.1987	-15.8	18.12.1981	
Wittenberg	108	1037.6	Schneefall	ENE	24	-8.7	-12.3	-1.4	-2.9	-8.7	-8		0.0	1951	13.5	11.12.1994	-18.7	17.12.1957		
Oschatz	152	1037.1	Schneefall	E	22	-9.0	-11.6	-1.7	-3.9	-9.0	-9			Re						
Dresden/Flugh.	232	1036.9	Schn.Sterne	E	26	-10.7	-13.8	-3.0	-5.6	-10.7	-11		0.1	0	1	1917	15.0	17.12.1989	-21.0	20.12.1927
Doblerflug-Kir.	100	1037.8	Schneefall	E	26	-8.3	-13.6	-2.0	-4.2	-8.3	-9		0.1	Re	1951	14.0	19.12.1987	-21.3	17.12.1957	
Cottbus	70	1038.9	bedeckt	E	24	-9.4	-12.8	-1.9	-4.6	-9.5	-9		0.0	1	1951	14.0	18.12.1987	-21.2	20.12.1969	
Görlitz	238	1037.6	Schneefall	E	31	-11.6	-14.5	-3.5	-6.6	-11.6	-11		0.1	2	1951	13.4	20.12.1993	-20.4	17.12.1957	
Aachen	205	1026.3	stark bew.	E	15	-2.3	-6.7	2.2	0.6	-2.3	-2			1891	17.3	18.12.1932	-15.5	20.12.1938		
Nuerbg.-Barw.	486	1026.6	Schneefall	E	28	-6.0	-8.5	-0.2	-2.2	-6.0	-6		0.3	Re						
Köln-Bonn/Flugh.	100	1027.8	stark bew.	E	26	-1.9	-8.0	4.0	1.3	-1.9	-2		0.1	0	1957	16.3	18.12.1987	-12.6	15	