

Amtsblatt des Deutschen Wetterdienstes

D 7311 A
ISSN 0936-5818

Schutzgebühr monatlich DM 30,25
einschließlich Versandkosten,
Einzelpreis DM 1,25
zuzüglich Versandkosten

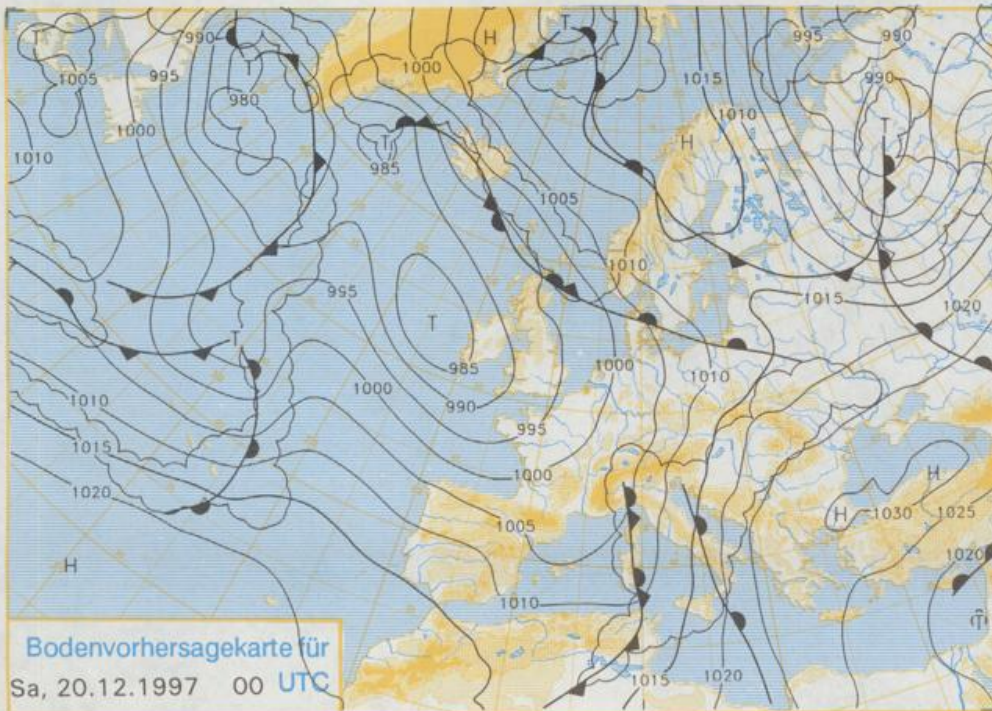
Druck und Verlag: Deutscher Wetterdienst
Frankfurter Straße 135, 63067 Offenbach
Postanschrift: 63004 (Postfach), Telefon: (069) 80 62 - 22 83
Telefax: 4152871, Telefax: (069) 80 62 - 24 84
LZB: BLZ 505 000 00 Kto.-Nr.: 505 01004

Erscheint täglich; nur Postbezug

Jahrgang 1997

Donnerstag, den 18. Dezember

Nummer: 352



Deutschland-Vorhersage für Samstag, 20.12.97

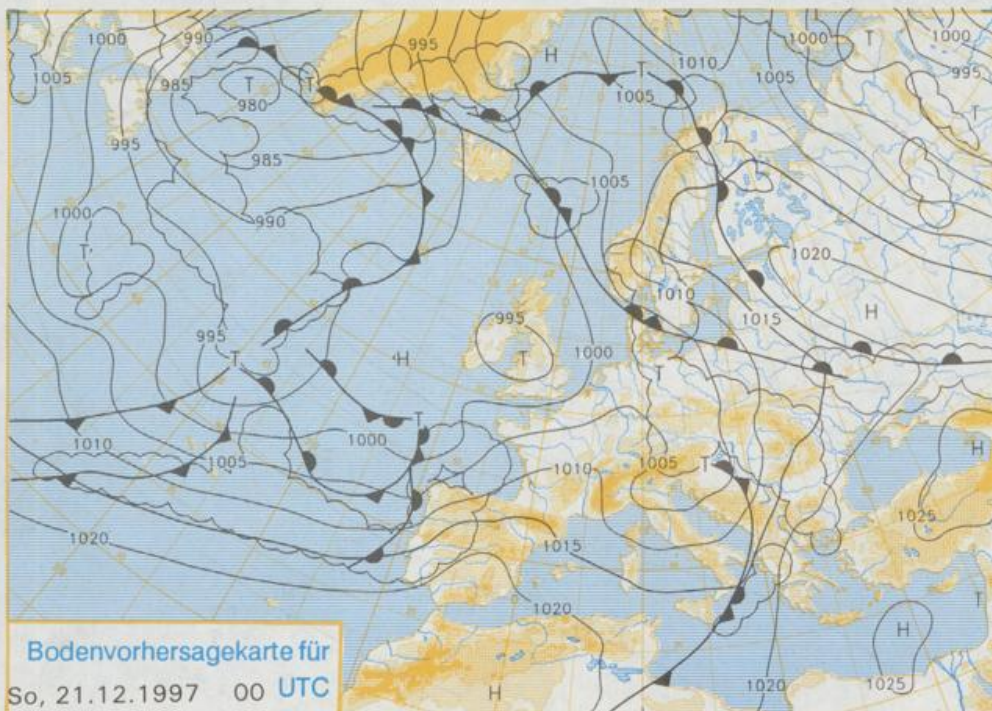
Auf der Südostflanke eines sich über den Britischen Inseln abschwächenden Tiefs läßt der Zustrom milder Meeresluft vorübergehend nach. Gleichzeitig greift das Niederschlagsgebiet eines von Italien zur Balkan-Halbinsel ziehenden Tiefausläufers auf den Süden Deutschlands über.

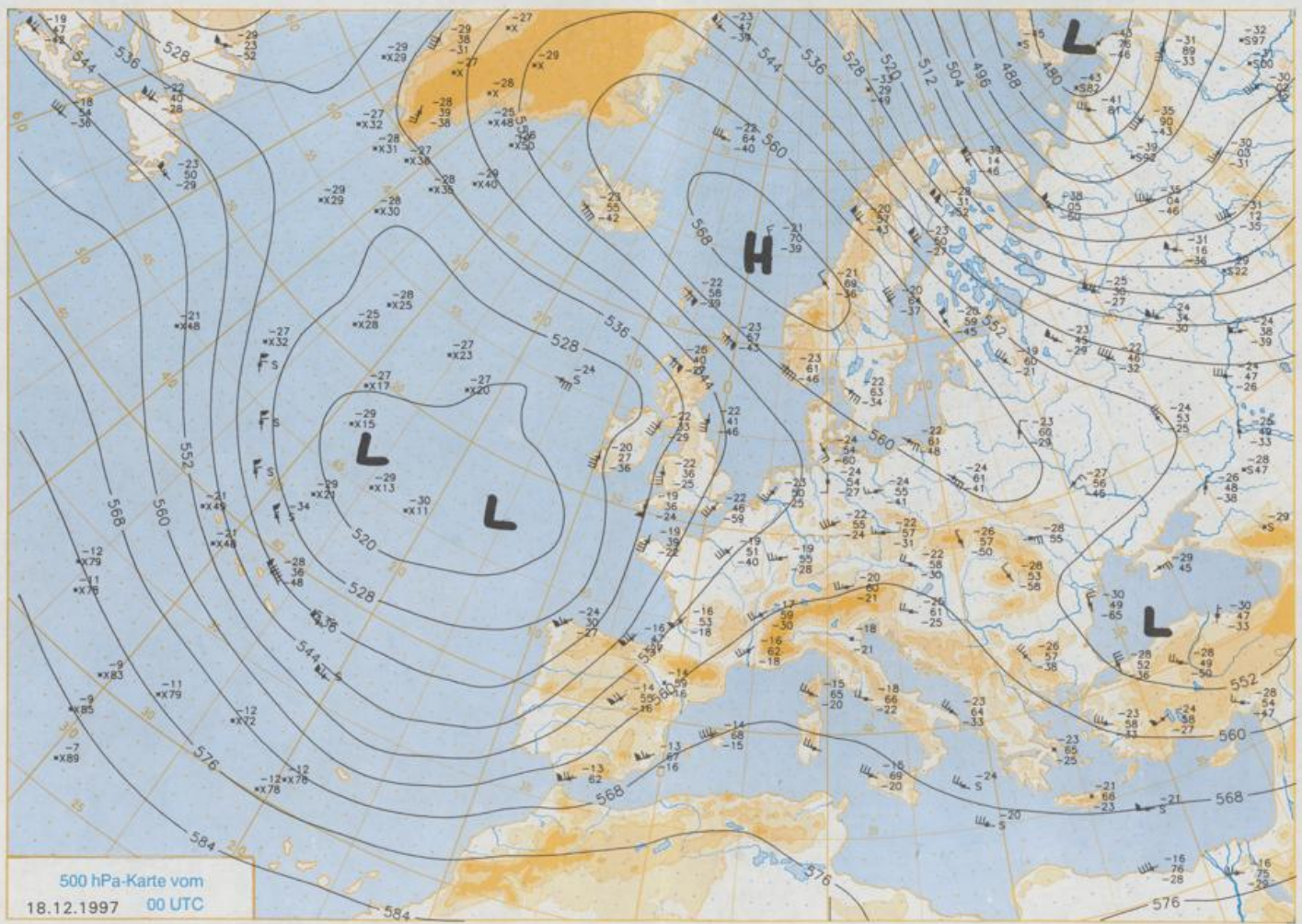
Daher ist es von einigen Auflockerungen abgesehen stark bewölkt oder neblig-trüb und es gibt besonders im Süden zeitweise Regen. Nach Frühtemperaturen von -5°C an der Oder und 0°C am Rhein werden am Tage Höchstwerte zwischen 0°C an der Oder und um 8°C im Westen erreicht. Es ist schwachwindig.

Stereographische Projektion 1 : 60 000 000 60°N

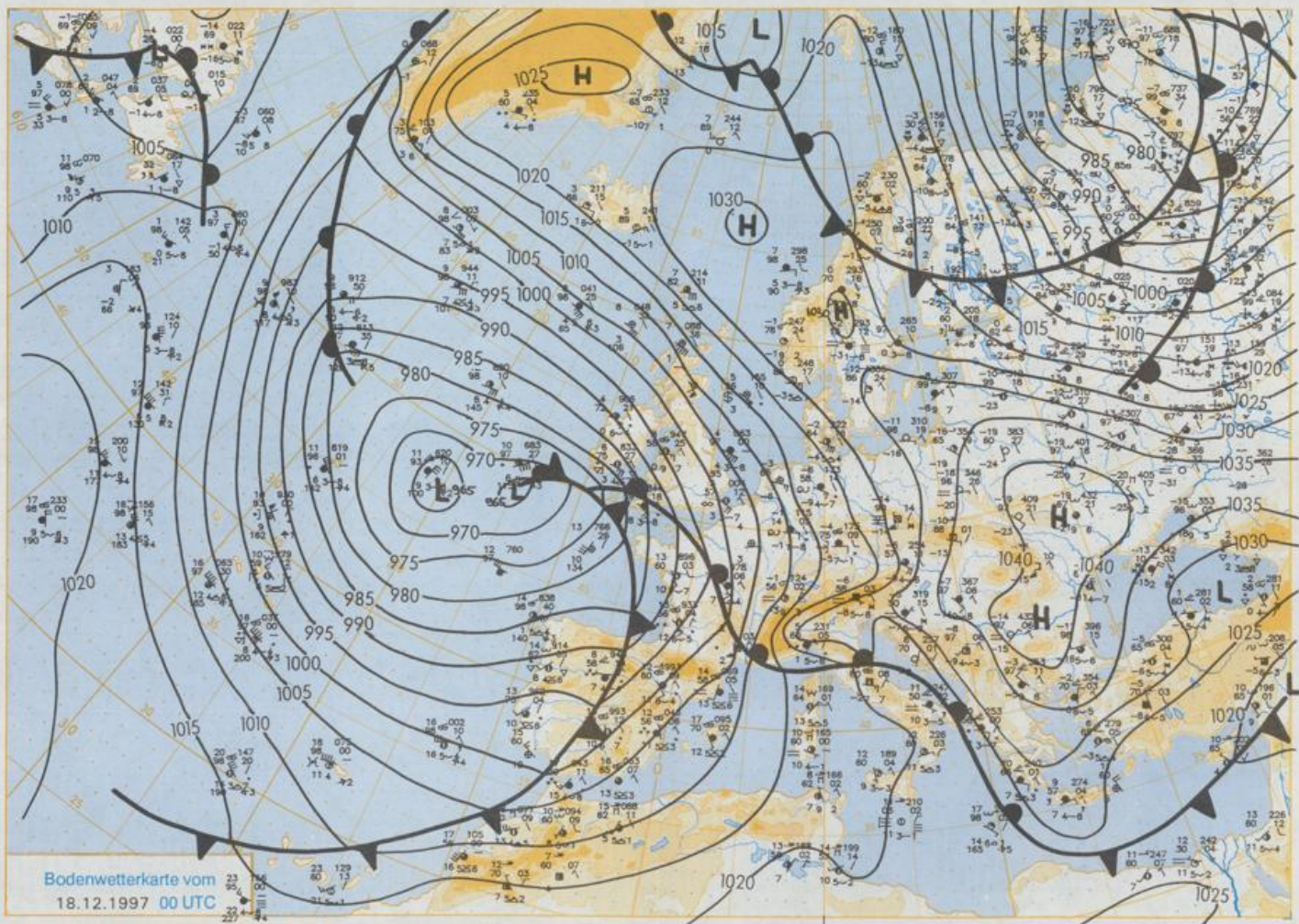
Weitere Aussichten für Sonntag, 21.12.97

Im Süden abklingende Niederschläge, sonst wenig Änderung.





Stereographische Projektion 1 : 30 000 000 60°N



Stereographische Projektion 1 : 30 000 000 60°N

Wettermeldungen von Donnerstag, dem 18. Dezember 1997 06 UTC

Station	Bar.- höhe (m)	Luftdr. red.NN (hPa)	Wetter	Wind km/h	Deutschland					Sonne Vort. Std.	RR 24h mm	Schnee höhe cm	Extremwerte der Lufttemperatur in der Dekade vom 11.12. bis 20.12.					
					Temperatur (Grad C)		Nacht 2 m 5 cm	Tmax Datum	Tmin Datum									
					Tau- punkt	Max Vortag							Mittel Min					
Helgoland	8	1013.7	leicht bew.	E	63	-4.1	-6.0	-1.8	-4.0	-4.8	-5	5.4		1952	11.4.11.12.1994	-7.5	18.12.1981	
List / Sylt	29	1016.8	leicht bew.	ESE	46	-4.0	-6.1	-2.5	-3.8	-4.5	-6	5.9		1937	11.1.11.12.1994	-13.6	18.12.1981	
Leck	17	1017.8	leicht bew.	E	33	-5.4	-7.9	-2.0	-4.7	-5.4	-7	5.6		1974	11.6.11.12.1994	-21.1	20.12.1981	
Husum	37	1017.8	leicht bew.	E	31	-7.0	-8.8	-2.7	-6.3	-7.4	-8	5.4						
Schleswig	48	1018.4	wolkenlos	ESE	24	-6.4	-9.3	-3.2	-5.8	-6.9	-8	5.7		1947	11.9.17.12.1956	-16.2	18.12.1981	
Kiel	31	1018.8	leicht bew.	E	18	-6.5	-7.8	-4.5	-6.8	-7.5	-8	6.1		1940	12.4.17.12.1956	-14.6	18.12.1981	
Westermarkdf.	8	1019.8	wolkenlos	E	28	-5.1	-7.7	-3.9	-5.7	-6.4	-7	6.2						
Arkona	42	1022.9	leicht bew.	ESE	46	-2.8	-5.1	-2.5	-4.6	-4.5	-6	6.8		1951	10.9.19.12.1993	-10.6	17.12.1961	
Norderney	16	1012.0	wolkig	ESE	26	-5.1	-8.6	-5.1	-6.6	-6.7	-7	5.9		1947	12.0.11.12.1994	-11.2	17.12.1981	
Bremerhaven	11	1013.7	wolkig	ESE	22	-5.9	-9.9	-4.7	-7.1	-7.7	-10	6.1		1949	12.6.11.12.1994	-13.6	20.12.1981	
Cuxhaven	12	1014.6	leicht bew.	ESE	44	-5.9	-8.7	-3.8	-6.0	-6.8	-7	6.2		1946	12.8.17.12.1989	-13.1	17.12.1957	
Hamburg/Flugh.	15	1017.1	leicht bew.	E	21	-7.7	-11.2	-5.5	-8.4	-8.6	-10	6.4		1891	13.1.16.12.1956	-16.1	20.12.1938	
Lübeck	15	1018.6	wolkenlos	E	9	-9.9	-12.3	-6.6	-9.1	-9.9	-13	6.4		1890	13.5.17.12.1956	-15.9	20.12.1938	
Boltenhagen	17	1019.6	wolkenlos	ESE	37	-6.7	-9.3	-6.6	-7.9	-7.7	-8	6.5		1951	12.5.19.12.1993	-15.0	16.12.1981	
Schwerin	68	1018.9	wolkenlos	ESE	24	-7.9	-10.5	-7.4	-9.1	-9.1	-10	6.3		1946	12.4.18.12.1987	-16.2	16.12.1981	
Warnemünde	10	1020.8	wolkenlos	ESE	13	-8.5	-12.8	-7.7	-9.2	-8.8	-9	5.9		1951	12.7.19.12.1993	-12.8	18.12.1957	
Teterow	50	1021.3	wolkenlos	E	18	-9.7	-12.1	-9.2	-10.6	-10.2	-11	6.5		1947	13.0.19.12.1993	-13.3	20.12.1969	
Barth	7	1021.8	wolkenlos	ESE	13	-8.1	-12.0	-6.8	-8.8	-8.7	-10	5.8		1967	12.4.19.12.1993	-19.4	20.12.1969	
Greifswald	6	1022.7	wolkenlos	ESE	13	-8.6	-11.5	-8.0	-9.5	-9.2	-12	6.2		1951	12.6.19.12.1989	-13.2	17.12.1961	
Ueckermünde	7	1023.7	wolkenlos	E	13	-9.6	-12.4	-8.7	-10.7	-10.3	-12	4.5		1951	12.5.19.12.1989	-16.1	17.12.1961	
Emden	5	1011.2	leicht bew.	E	26	-5.2	-8.6	-4.9	-6.7	-6.6	-7	5.7	0.0	1947	12.7.11.12.1994	-12.7	17.12.1957	
Oldenburg	20	1012.6	wolkig	E	26	-4.8	-9.7	-4.8	-7.1	-7.0	-8	5.5	0.0					
Bremen/Flugh.	5	1013.3	stark bew.	E	17	-4.5	-9.1	-4.9	-7.2	-7.2	-8	6.2		1890	14.1.18.12.1987	-17.0	17.12.1957	
Soltau	78	1015.7	stark bew.	E	17	-6.6	-9.9	-6.5	-9.0	-9.4	-10	5.9		1947	13.2.18.12.1987	-18.4	17.12.1957	
Boizenburg	46	1018.2	leicht bew.	E	21	-8.8	-11.9	-6.5	-9.4	-9.5	-10	6.2		1951	12.9.16.12.1956	-16.4	17.12.1957	
Lüchow	18	1017.9	leicht bew.	E	11	-7.7	-10.1	-6.8	-9.4	-9.4	-10	5.7		1954	13.7.19.12.1993	-19.0	20.12.1969	
Seehausen/Altm.	23	1019.4	wolkenlos	E	13	-8.4	-10.9	-7.2	-9.6	-9.3	-10	6.2						
Marnitz	85	1019.7	wolkenlos	E	18	-8.8	-11.4	-7.4	-10.0	-10.3	-12	6.5		1951	12.7.19.12.1989	-17.8	20.12.1969	
Neuruppin	39	1020.2	leicht bew.	E	21	-7.8	-10.0	-7.3	-9.1	-8.8	-10	6.6		1958	12.8.19.12.1993	-16.0	16.12.1981	
Neubrandenburg	80	1021.9	wolkenlos	E	21	-9.5	-12.0	-9.3	-10.8	-10.2	-11	6.3						
Angermünde	55	1021.9	wolkenlos	E	11	-9.3	-12.3	-8.8	-10.3	-9.8	-12	6.8		1951	12.6.11.12.1994	-16.8	16.12.1981	
Lingen	26	1010.5	stark bew.	ESE	15	-1.9	-5.1	-4.8	-5.8	-4.9	-5	4.7	0.0	1951	13.8.11.12.1994	-12.9	16.12.1957	
Münst.-Osn./Flugh.	53	1010.3	stark bew.	ESE	15	1.1	-3.5	-2.2	-3.7	-2.6	-3	5.4	0.0					
Osnabrück	97	1010.9	stark bew.	E	15	-1.3	-5.1	-4.8	-5.7	-5.5	-6	5.4	0.0	1952	13.7.16.12.1956	-14.0	16.12.1957	
Depholz	43	1011.9	wolkig	E	22	-4.1	-7.0	-5.6	-6.9	-6.6	-7	5.6	0.0	1952	14.1.18.12.1987	-19.8	17.12.1957	
Bad Salzungen	139	1012.0	stark bew.	ESE	15	-0.7	-4.7	-3.3	-5.0	-5.0	-6	5.8	0.2	1955	15.3.16.12.1956	-16.6	15.12.1963	
Hannover/Flugh.	95	1014.0	stark bew.	E	18	-4.5	-8.5	-6.1	-8.0	-7.8	-8	5.9	0.0	1936	14.6.18.12.1987	-20.9	17.12.1957	
Braunschweig	88	1015.3	wolkig	E	11	-4.4	-7.6	-5.8	-8.3	-8.1	-9	5.6		1891	15.6.11.12.1942	-20.6	15.12.1963	
Gardelegen	48	1017.7	leicht bew.	E	9	-7.9	-10.8	-6.0	-9.2	-9.2	-10	6.3		1947	13.9.18.12.1987	-22.4	17.12.1957	
Magdeburg	85	1017.2	leicht bew.	SE	9	-5.1	-7.7	-5.6	-9.0	-8.8	-10	6.6	0.0	1947	14.1.18.12.1987	-22.6	17.12.1957	
Potsdam	100	1020.2	leicht bew.	E	21	-9.0	-10.7	-8.3	-10.2	-9.7	-11	6.5		1893	13.6.11.12.1915	-19.6	15.12.1899	
Berlin-Temp.	49	1020.4	leicht bew.	E	11	-7.8	-10.3	-8.0	-9.8	-9.2	-11	6.4		1876	14.2.11.12.1915	-18.0	16.12.1933	
Lindenberg	104	1020.9	leicht bew.	E	11	-9.2	-11.4	-8.2	-10.2	-9.3	-10	6.1		1947	12.9.11.12.1994	-16.1	17.12.1957	
Manschnow	16	1021.4	wolkenlos	E	21	-9.5	-11.5	-9.1	-10.5	-9.8	-11	6.4						
Düsseldorf/Flugh.	41	1007.3	wolkig	SE	15	4.4	-0.4	1.5	-0.6	1.5	1	1.0	0.0	1969	16.2.16.12.1989	-11.8	17.12.1981	
Bocholt	24	1007.5	stark bew.	E	13	1.3	-2.7	1.4	-2.8	-1.5	-2	2.9	0.0	1947	14.7.18.12.1987	-12.9	18.12.1981	
Essen	392	1007.8	stark bew.	NNE	9	3.7	0.4	-0.6	-2.5	-1.3	-2	2.1	0.0	1935	15.0.16.12.1989	-14.8	20.12.1938	
Luedenscheid	292	1009.1	wolkig	E	13	2.9	-1.0	-0.3	-2.0	-0.8	-2	3.1	0.0					
Kahler Asten	859	-	wolkig	SSE	24	-2.0	-2.4	-8.3	-9.1	-8.3	-8	1.1	0.0	11	1955	9.9.16.12.1989	-16.1	17.12.1961
Bad Lippspringe	158	1010.7	stark bew.	ESE	33	0.7	-3.9	-3.7	-4.3	-4.3	-4	5.7	0.0	1951	15.0.16.12.1956	-15.0	15.12.1963	
Kassel	233	1014.2	stark bew.	SSW	4	-2.1	-3.5	-3.4	-4.4	-4.1	-5	4.8	0.1	1951	14.4.11.12.1961	-14.7	20.12.1969	
Göttingen	171	1014.9	stark bew.	ESE	21	-2.1	-4.9	-4.8	-5.8	-4.9	-6	3.8	0.2	1947	14.2.18.12.1987	-22.6	17.12.1957	
Leinefelde	356	1015.7	bedeckt	E	13	-4.4	-6.0	-7.4	-8.1	-7.5	-8	2.2	0.0	3	1957	13.6.18.12.1987	-19.2	17.12.1957
Braunlage	610	1015.0	stark bew.	N	8	-3.7	-4.3	-9.3	-10.2	-10.3	-11	1.6	0.3	19	1936	12.5.12.12.1938	-20.2	19.12.1938
Brocken	1163	-	stark bew.	SSE	28	2.3	2.0	-10.9	-10.3	-11.8	-12	0.2	2	45	1951	11.8.17.12.1953	-18.2	17.12.1961
Artern	166	1016.4	stark bew.	ESE	9	-3.5	-4.9	-5.8	-8.0	-7.8	-9	5.1	0.0	Re	1954	14.8.18.12.1987	-18.2	17.12.1957
Leipzig/Flugh.	149	1016.9	wolkig	ESE	15	-3.0	-6.0	-5.6	-8.0	-7.7	-9	8.5		Re	1951	14.4.18.12.1987	-15.8	18.12.1981
Wittenberg	106	1018.5	wolkig	E	13	-6.5	-8.7	-6.9	-9.0	-8.7	-10	6.3		Re	1951	13.5.11.12.1994	-18.7	17.12.1957
Oschatz	152	1018.7	stark bew.	ESE	9	-3.5	-6.6	-2.0	-5.9	-4.6	-6	4.4						
Dresden/Flugh.	232	1018.8	leicht bew.	SSE	42	-4.8	-8.1	-3.3	-5.6	-4.8	-6	4.7		Re	1917	15.0.17.12.1989	-21.0	20.12.1927
Doblerug-Kir.	100	1019.7	leicht bew.	ESE	11	-8.1	-10.2	-6.6	-9.1	-8.6	-10	5.7		Re	1951	14.0.19.12.1987	-21.3	17.12.1957
Cottbus	70	1020.6	leicht bew.	E	9	-8.3	-9.9	-7.0	-9.0	-8.7	-10	6.2		1951	14.0.18.12.1987	-21.2	20.12.1969	
Görlitz	238	1020.6	leicht bew.	SSW	30	-4.8	-8.4	-8.3	-10.2	-9.8	-11	6.5		1	1951	13.4.20.12.1993	-20.4	17.12.1957
Aachen	205	1005.5	stark bew.	ESE	9	5.9	1.5	3.8	0.7	1.6	1	0.0		1891	17.3.19.12.1932	-15.5	20.12.1938	
Nuerbg.-Barw.	486	1007.7	stark bew.	SSE	17	2.2	-0.7	-2.4	-2.9	-2.5	-3	0.4						
Köln-Bonn/Flugh.	100	1008.5	stark bew.	ESE	13	2.6	-0.7	0.9	-0.9	0.5	-0	0.7		1957	16.3.18.12.1987	-12.6	15.12.1963	
Bendorf	129	1010.4	stark bew.	ESE	9	1.0	-0.8	-0.5	-1.8	-0.5	-1	1		19				