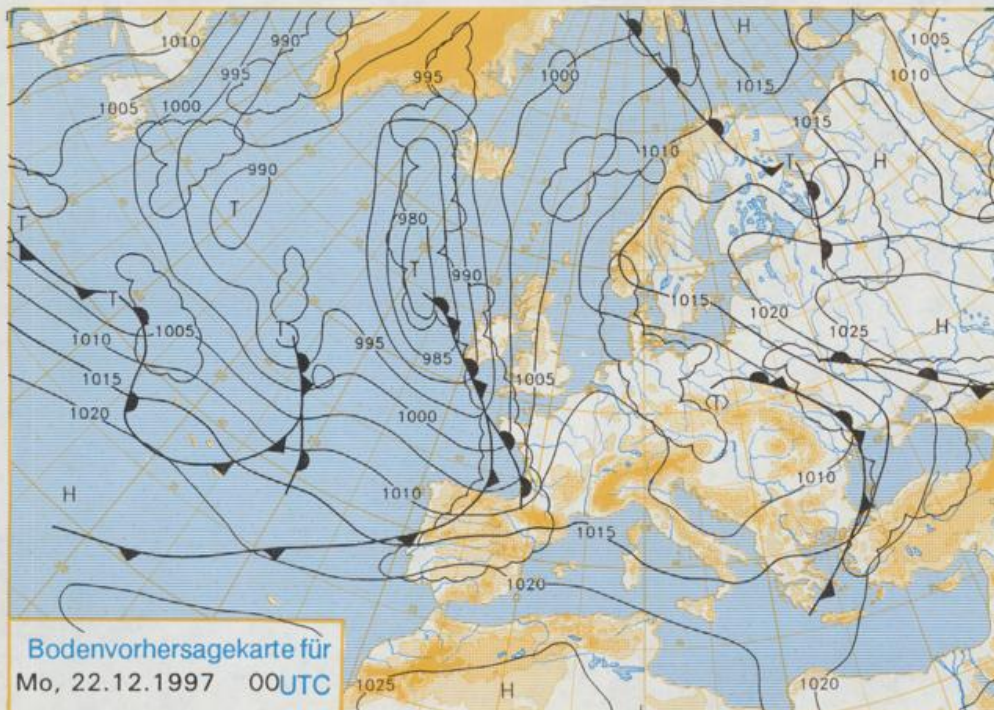


Stereographische Projektion 1 : 60 000 000 60°N



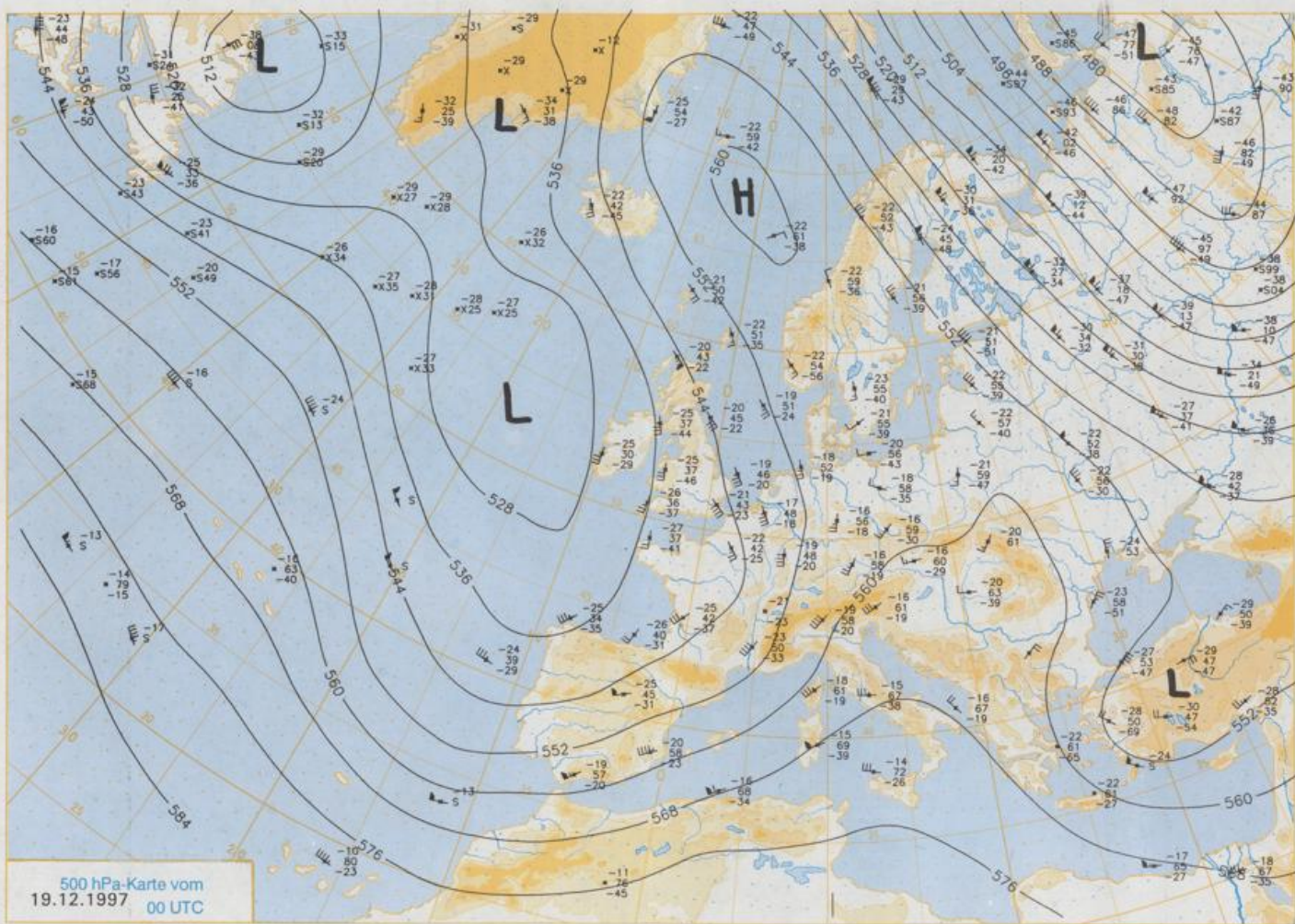
Deutschland-Vorhersage für Sonntag, 21.12.97

Der Vorhersagebereich wird beeinflusst von einem Tief mit Kern über den Ostalpen. Dieses Tief zieht langsam nordostwärts. Gleichzeitig schiebt sich von Südfrankreich her ein schwacher Hochkeil nordwärts vor.

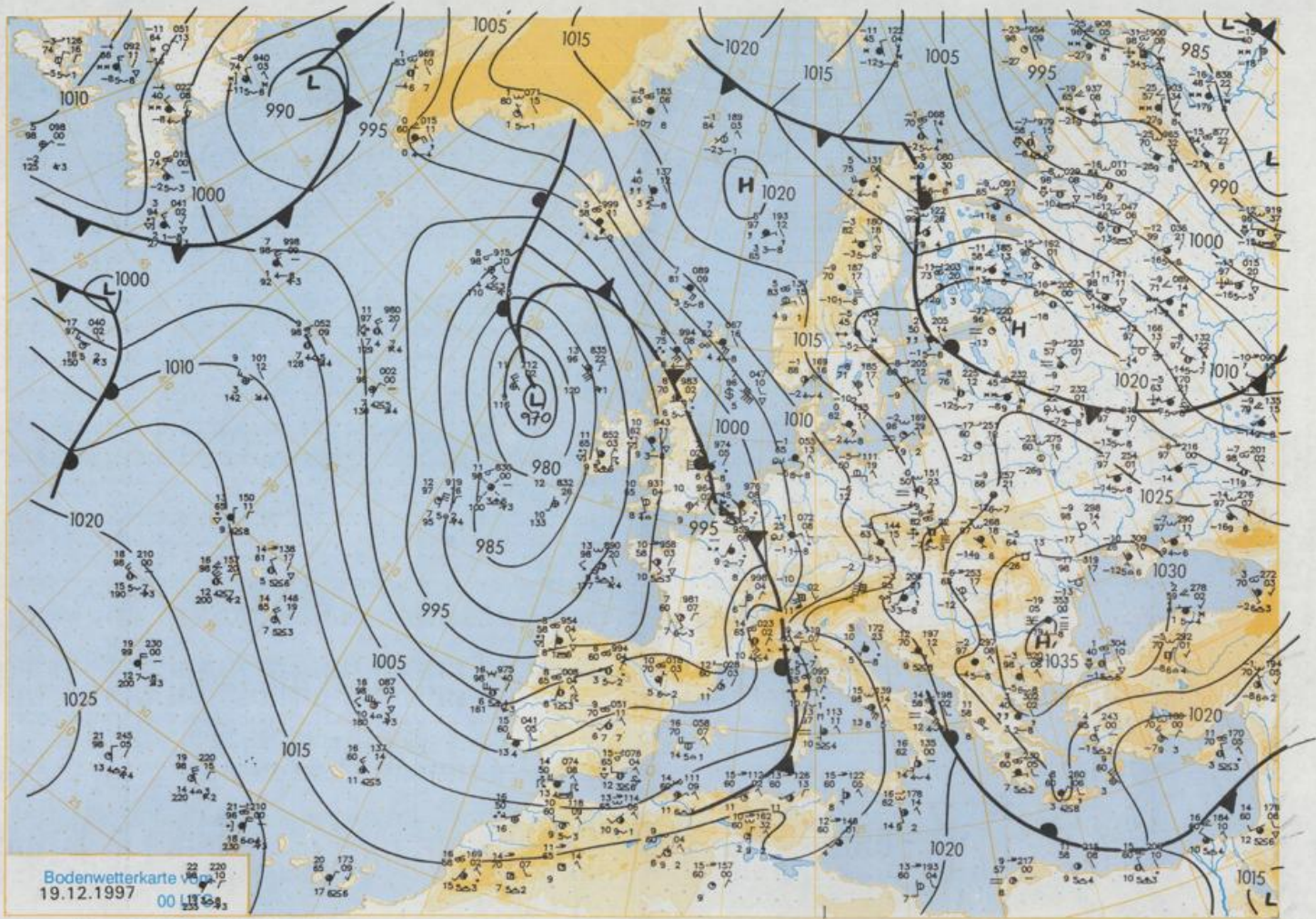
Nach einer Nacht von Tiefstwerten zwischen 2 und 5°C ist es überwiegend stark bewölkt bis bedeckt. Zeit- und gebietsweise tritt Regen auf, der in höheren Lagen mitunter in Schnee übergehen kann. Im Laufe des Nachmittags können Bewölkungsauflockerungen besonders westlich des Rheins auftreten. Die Tageshöchsttemperaturen liegen im Osten und Norden zwischen 3 und 5°C, sonst zwischen 4 und 7°C. Der Wind ist meist schwach und kommt im Norden und Nordosten aus Südost, sonst vorwiegend aus Nord bis West.

Weitere Aussichten für Montag, 22.12.97

Vor allem im Nordosten teils stärker bewölkt mit Regen, sonst unterschiedliche Bewölkung, meist trocken, teils auch neblig-trüb, Tageshöchsttemperaturen 3 bis 7°C.



Stereographische Projektion 1 : 30 000 000 60°N



Stereographische Projektion 1 : 30 000 000 60°N

Wettermeldungen von Freitag, dem 19. Dezember 1997 06 UTC

Station	Bar.-höhe (m)	Luftdr. red.NN (hPa)	Wetter	Wind km/h	Deutschland							Sonne Vort. Std.	RR 24h mm	Schnee höhe cm	Extremwerte der Lufttemperatur					
					Wind		Temperaturen (Grad C)			Nacht					in der Dekade vom	Tmax	Datum	Tmin	Datum	
					2 m	Luft	Tau-punkt	Max	Mittel	2 m	5 cm									11.12.
Heigoland	8	1004.2	stark bew.	E	50	-1.5	-3.3	0.4	-1.5	-1.5	-2	2.2	0.0	1952	11.4	11.12.1994	-7.5	18.12.1981		
List / Sylt	29	1005.7	wolkig	E	39	-1.0	-2.3	-0.3	-1.5	-1.6	-3	0.7		1937	11.1	11.12.1994	-13.6	18.12.1981		
Leck	17	1006.6	stark bew.	E	28	-0.8	-2.8	-0.5	-2.0	-1.7	-3			1974	11.6	11.12.1994	-21.1	20.12.1981		
Husum	37	1006.7	stark bew.	E	35	-2.8	-4.5	-1.8	-3.8	-3.9	-8									
Schleswig	48	1006.7	leicht bew.	E	22	-2.3	-4.7	-2.0	-3.6	-3.5	-4	0.5		1947	11.9	17.12.1956	-16.2	18.12.1981		
Kiel	31	1007.0	leicht bew.	E	17	-3.4	-4.2	-2.5	-4.2	-4.3	-5	3.9		1940	12.4	17.12.1956	-14.6	18.12.1981		
Westermarckd.	8	1008.1	leicht bew.	E	22	-2.3	-4.1	-2.3	-3.2	-3.5	-4	5.6								
Arkona	42	1010.0	stark bew.	E	26	-0.8	-2.6	-1.4	-1.8	-2.2	-3	5.1		1951	10.9	19.12.1993	-10.6	17.12.1961		
Norderney	16	1002.2	gef. Regen	E	21	-2.4	-4.3	-0.3	-1.7	-2.4	-3	1.6	0.0	1947	12.0	11.12.1994	-11.2	17.12.1981		
Bremerhaven	11	1003.4	gef. Regen	E	17	-3.0	-5.5	-0.6	-2.4	-3.6	-4	0.1		1949	12.6	11.12.1994	-13.6	20.12.1981		
Cuxhaven	12	1004.3	wolkig	ESE	39	-2.8	-5.3	-1.2	-2.8	-2.8	-4			1946	12.8	17.12.1989	-13.1	17.12.1957		
Hamburg/Flugh.	15	1005.8	leicht bew.	E	22	-4.3	-6.9	-2.2	-4.2	-4.4	-5	0.4		1891	13.1	16.12.1956	-16.1	20.12.1938		
Lübeck	15	1006.7	wolkig	E	15	-5.9	-7.3	-2.8	-5.6	-6.2	-9	3.0		1890	13.5	17.12.1956	-15.9	20.12.1938		
Boltenhagen	17	1007.7	leicht bew.	E	30	-4.1	-5.3	-3.1	-4.5	-4.4	-5	5.6		1951	12.5	19.12.1993	-15.0	16.12.1981		
Schwern	68	1007.0	leicht bew.	E	15	-5.4	-6.7	-2.8	-5.2	-5.4	-6	4.8		1946	12.4	18.12.1987	-16.2	16.12.1981		
Warnemünde	10	1008.3	leicht bew.	SE	9	-5.3	-7.0	-4.0	-5.6	-5.5	-6	5.1		1951	12.7	19.12.1993	-12.8	18.12.1957		
Teterow	50	1008.6	wolkilos	E	18	-6.6	-7.3	-4.7	-6.6	-6.6	-8	5.8		1947	13.0	19.12.1993	-13.3	20.12.1969		
Barth	7	1009.0	leicht bew.	E	8	-5.4	-7.2	-4.5	-5.5	-5.4	-7	5.4		1967	12.4	19.12.1993	-19.4	20.12.1969		
Greifswald	6	1009.7	wolkilos	ESE	9	-6.3	-7.9	-4.8	-6.3	-6.5	-10	5.5		1951	12.6	19.12.1989	-13.2	17.12.1961		
Ueckermünde	7	1010.3	wolkilos	E	17	-6.3	-7.1	-4.7	-6.4	-6.4	-8	3.9		1951	12.5	19.12.1989	-16.1	17.12.1961		
Emden	5	1001.5	gef. Regen	E	24	-1.6	-3.4	0.3	-1.2	-1.7	-2	0.7	0.0	1947	12.7	11.12.1994	-12.7	17.12.1957		
Oldenburg	20	1030.0	gef. Regen	E	17	-2.0	-6.1	-0.2	-1.6	-2.0	-3	0.2	0.0							
Bremen/Flugh.	5	1003.6	gef. Regen	ESE	17	-2.0	-4.9	0.0	-1.6	-2.1	-2			1890	14.1	18.12.1987	-17.0	17.12.1957		
Soißen	78	1005.3	Regen	ESE	13	-4.3	-6.4	-2.2	-3.7	-4.6	-5	0.1		1947	13.2	18.12.1987	-18.4	17.12.1957		
Boizenburg	18	1006.6	leicht bew.	E	11	-7.1	-7.2	-2.9	-4.4	-5.4	-6	1.9		1951	12.9	16.12.1956	-16.4	17.12.1957		
Lüchow	8	1006.6	leicht bew.	E	8	-4.7	-6.2	-2.2	-4.8	-4.9	-6	4.1		1954	13.7	19.12.1993	-19.0	20.12.1969		
Seehausen/Altm.	23	1007.5	leicht bew.	ESE	9	-4.8	-6.5	-2.2	-5.0	-5.1	-6	6.1								
Märzitz	85	1007.8	leicht bew.	E	9	-6.1	-7.5	-2.9	-6.1	-6.8	-8	6.2		1951	12.7	19.12.1989	-17.8	20.12.1969		
Neuruppin	39	1008.0	leicht bew.	E	13	-4.8	-6.0	-1.9	-4.4	-5.0	-6	6.2		1958	12.8	19.12.1993	-16.0	16.12.1981		
Neubrandenburg	80	1009.1	stark bew.	ENE	13	-6.6	-7.5	-4.5	-6.1	-7.0	-8	6.1								
Angermünde	55	1008.9	wolkilos	E	11	-6.6	-7.9	-2.9	-6.0	-6.9	-9	6.4		1951	12.6	11.12.1994	-16.8	16.12.1981		
Lingen	26	1001.0	stark bew.	E	8	1.2	0.1	2.3	1.0	0.9	0		0.3	1951	13.8	11.12.1994	-12.9	16.12.1957		
Münst.-Osn./Flugh.	53	1000.9	stark bew.	ESE	13	3.8	2.3	5.1	3.2	2.7	1		0.0							
Osnabrück	97	1001.8	bedeckt	ESE	11	2.1	0.2	3.1	1.7	1.5	1		0.0							
Diepholz	43	1002.6	gef. Regen	E	15	-1.1	-1.7	0.6	-0.4	-1.4	-2		0.5	1952	14.1	18.12.1987	-19.8	17.12.1957		
Bad Salzungen	139	1002.5	bedeckt	E	5	2.0	0.1	4.1	2.4	1.8	1		0.4	1935	15.3	17.12.1956	-16.6	15.12.1963		
Hannover/Flugh.	59	1004.1	gef. Regen	E	11	-2.0	-3.6	0.2	-1.8	-2.6	-3		0.1	1936	14.6	18.12.1987	-20.9	17.12.1957		
Braunschweig	88	1005.2	gef. Regen	ESE	11	-2.7	-4.5	0.1	-2.2	-3.6	-4	0.7	0.1	1891	15.6	11.12.1942	-20.6	15.12.1963		
Magdeburg	48	1006.3	bedeckt	E	5	-4.6	-7.0	-0.9	-4.2	-4.8	-6	5.8		1947	13.9	18.12.1987	-22.4	17.12.1957		
Potsdam	85	1006.0	bedeckt	ESE	5	-3.2	-5.2	0.2	-3.2	-4.3	-5	5.7		1947	14.1	18.12.1987	-22.6	17.12.1957		
Berlin-Temp.	100	1007.9	leicht bew.	E	17	-5.6	-6.7	-2.0	-5.2	-5.8	-8	6.1		1893	13.6	11.12.1915	-19.6	15.12.1899		
Lindenberg	49	1008.3	wolkig	E	11	-4.8	-6.2	-1.4	-4.5	-5.2	-6	6.3		Re	1876	14.2	11.12.1915	-18.0	16.12.1933	
Manschnow	16	1008.5	leicht bew.	E	11	-5.7	-7.4	-1.1	-5.0	-6.2	-7	6.1		1947	12.9	11.12.1994	-16.1	17.12.1957		
Düsseldorf/Flugh.	41	999.1	stark bew.	SSE	13	5.4	3.6	6.9	5.0	4.2	3		0.3	1899	16.2	16.12.1989	-11.8	17.12.1981		
Bocholt	24	999.1	Regen	SE	9	4.7	2.9	5.2	3.4	3.3	2		0.9	1947	14.7	18.12.1987	-12.9	18.12.1981		
Essen	161	999.4	Regen	ESE	18	7.8	5.9	7.9	5.6	4.4	3		0.4	1935	15.0	16.12.1989	-14.8	20.12.1938		
Ludenscheid	392	1000.7	bedeckt	ENE	11	3.6	2.7	5.1	3.4	2.8	1		0.3							
Kahler Asten	85	-	Regen	SE	21	3.1	3.2	3.2	-2.3	-3.3	-4		1	9	1955	9.9	16.12.1989	-16.1	17.12.1961	
Bad Lippspringe	158	1002.2	Regen	ESE	13	4.3	2.3	3.9	2.2	1.7	1		0.1	1	1951	15.0	16.12.1956	-15.0	15.12.1963	
Kassel	233	1005.1	stark bew.	SSW	11	0.4	-0.6	3.0	1.0	0.0	-1		0.2	0.8	1951	14.4	11.12.1961	-14.7	20.12.1969	
Göttingen	171	1005.4	gef. Regen	ESE	9	0.5	-1.1	1.2	-0.4	-0.9	-2		1.6	0.1	1947	14.2	18.12.1987	-22.6	17.12.1957	
Leinefelde	358	1005.7	gef. Regen	SSE	5	0.8	-2.2	0.3	-2.6	-3.4	-4		2.5	0.1	2	1957	13.6	18.12.1987	-19.2	17.12.1957
Braunlage	610	1004.8	gef. Regen	W	2	0.2	-0.7	3.1	-0.8	-1.5	-4		2.1	0.2	15	1936	12.5	12.12.1938	-20.2	19.12.1938
Brocken	1153	-	in Wolken	W	22	4.2	3.9	6.4	3.8	3.6	2		2.5	0.7	37	1951	11.8	17.12.1957	-18.2	17.12.1961
Artern	166	1006.7	gef. Regen	WSW	2	-2.3	-3.0	1.5	-2.2	-3.7	X		5.4	0.3	Re	1954	14.8	18.12.1987	-18.2	17.12.1957
Leipzig/Flugh.	149	1006.3	gef. Regen	SSE	9	-1.8	-4.3	0.9	-2.7	-3.8	-5		6.0	0.0	Re	1951	14.4	18.12.1987	-15.8	18.12.1981
Wittenberg	106	1007.1	bedeckt	ESE	9	-3.6	-5.9	0.0	-3.8	-4.9	-6		6.3		Re	1951	13.5	11.12.1994	-18.7	17.12.1957
Oschatz	152	1007.5	bedeckt	SSE	4	-3.1	-5.1	0.1	-3.4	-4.6	-6		5.7							
Dresden/Flugh.	232	1007.4	gef. Regen	SSE	33	-2.6	-5.6	-3.0	-4.4	-4.7	-6		6.4		Re	1917	15.0	17.12.1989	-21.0	20.12.1927
Doblerug-Kir.	100	1007.7	bedeckt	S	11	-2.9	-6.2	-0.5	-3.9	-4.5	-6		5.8		Re	1951	14.0	19.12.1987	-21.3	17.12.1957
Cottbus	70	1008.4	stark bew.	E	5	-5.1	-5.9	-0.2	-4.2	-5.6	-8		6.5		1951	14.0	18.12.1987	-21.2	20.12.1969	
Gröitz	238	1008.6	wolkig	S	26	-2.2	-5.2	-2.8	-4.0	-4.2	-5		6.8		1	1951	13.4	20.12.1993	-20.4	17.12.1957
Aachen	205	997.6	Regen	SSE	11	6.7	4.2	13.2	8.2	5.8	5		0.2	1891	17.3	19.12.1932	-15.5	20.12.1938		
Nuerbg.-Barw.	486	1001.4	Regen	SSE	22	2.6	1.9	5.4	3.0	0.2	-0		1							
Kön.-Bonn/Flugh.	100	1000.7	bedeckt	SE	18	3.4	1.8	5.0	3.1	2.1	1		2	1957	16.3	18.12.1987	-12.6	15.12.1963		