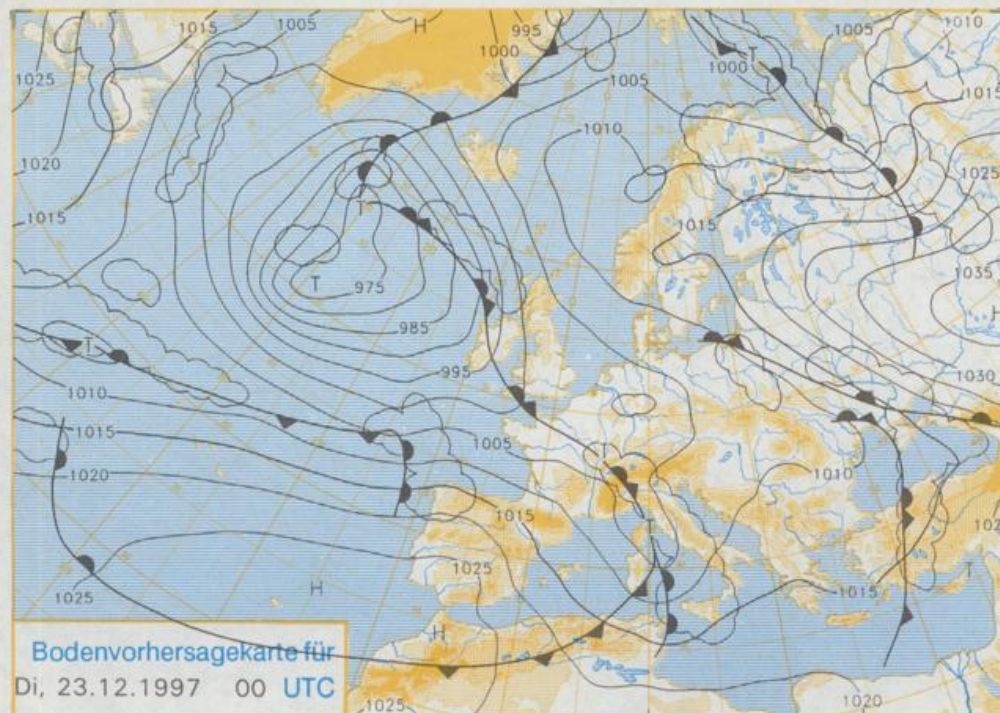


Stereographische Projektion 1 : 60 000 000 60°N



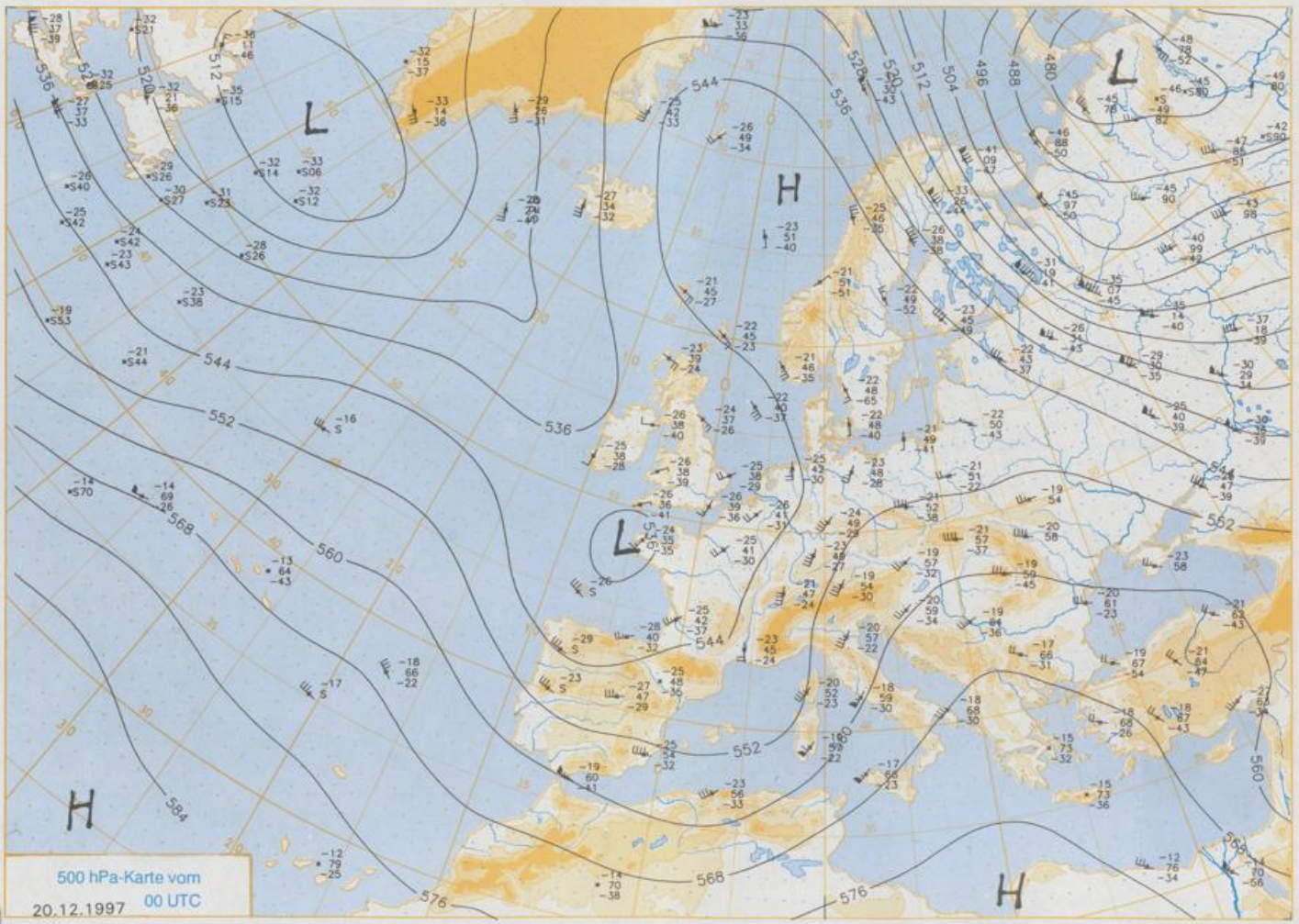
Deutschland-Vorhersage für Montag, 22.12.1997

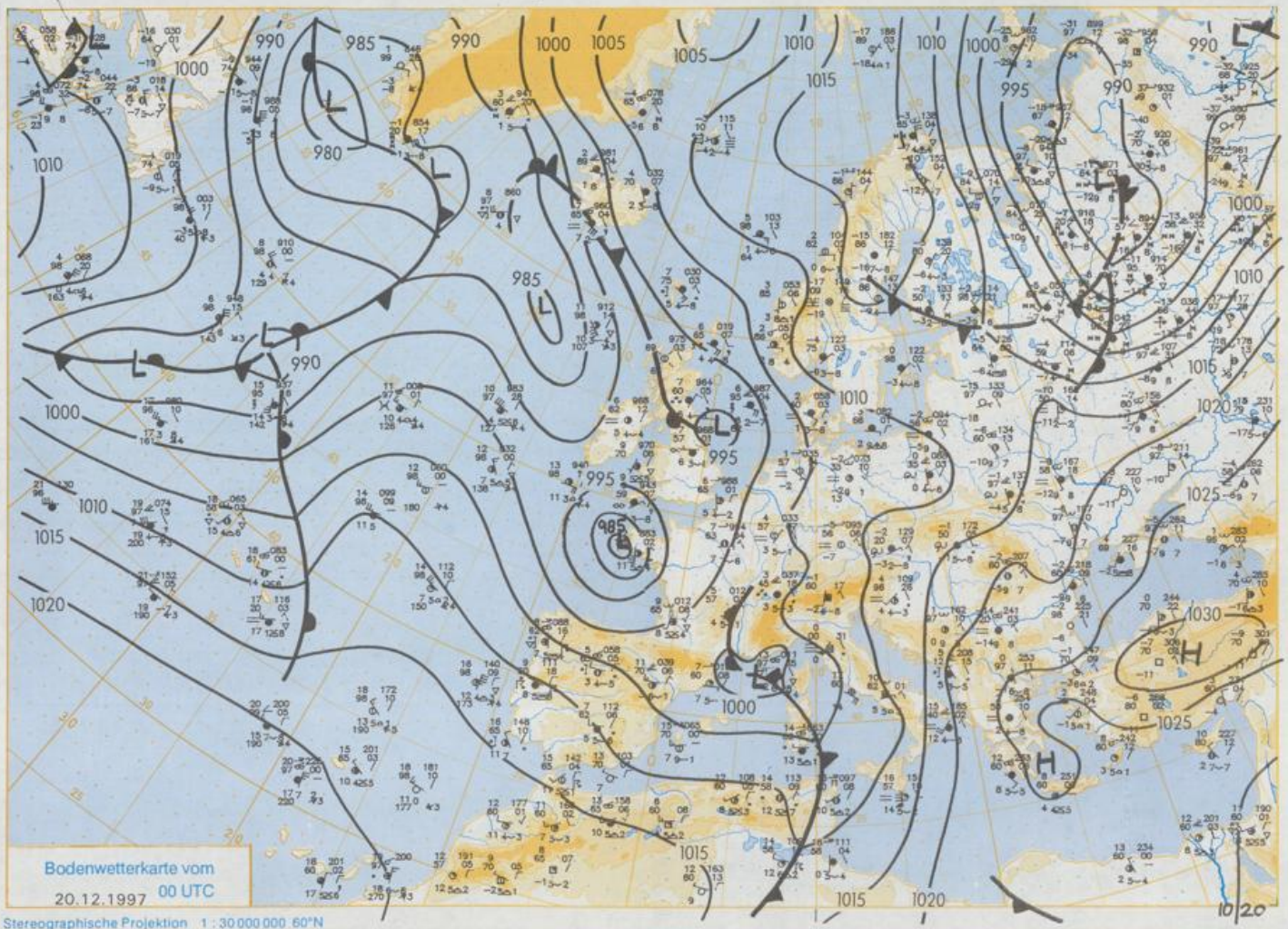
Deutschland liegt im Bereich relativ niedrigen Luftdruckes. Auch ein Höhenkeil, der sich von Westen unserem Gebiet nähert, wird abgeschwächt. Damit bleibt die wolkenauflösende Wirkung seiner Vorderseite sehr gering. Ausläufer der regen atlantischen Tiefdrucktätigkeit ziehen zum Mittelmeer. Deutschland befindet sich somit in einem gradient-schwachen Bereich, wobei sich die bei uns eingesickerte, erwärmte Meeresskaltluft, deren Vordergrenze über Polen gegen das russische Hoch nicht mehr vorankommt, etwas abkühlt.

So gibt es nach teilweise nebliger Nacht mit nur gebietsweise leichtem Frost bis -3°C vor allem im Westen, Südwesten und in der Mitte besonders am Morgen noch etwas Niederschlag, in Lagen oberhalb von 600 bis 800 m auch als Schnee. Im Verlauf kommt es zu örtlichen Auflockerungen, die abends mit erneuter Nebelbildung verbunden sind. Die Mittagstemperaturen erreichen 2 bis 7°C . Es weht ein sehr schwacher, umlaufender Wind.

Weitere Aussichten für
Dienstag, 23.12.1997

Keine wesentliche Änderung.





Stereographische Projektion 1:30 000 000 60°N

Wettermeldungen von Samstag, dem 20. Dezember 1997 06 UTC

Station	Bar.-höhe (m)	Luftdr. red.NN (hPa)	Wetter	Wind km/h	Deutschland					Sonne Vort. Std.	RR 24h mm	Schnee höhe cm	Extremwerte der Lufttemperatur					
					Temperaturen (Grad C)								Nacht 5 cm	in der Dekade vom 11.12. bis 20.12.	Tmin Datum	Tmax Datum		
					Luft 2 m	Tau- Punkt	Max Vortag	Mittel 2 m	Min 2 m									
Helgoland	8 1003.8		leicht bew.	SE 28	4.7	3.9	2.1	1.0	1.7	1	0.7		1952	11.4	11.12.1994	-7.5	18.12.1981	
List / Sylt	29 1004.7		wolkig	ESE 21	0.1	-0.9	0.2	-0.5	-0.6	-1	0.0		1937	11.1	11.12.1994	-13.6	18.12.1981	
Leck	17 1005.7		stark bew.	ESE 18	0.1	-1.4	0.3	-0.3	-1.1	-2	0.0		1974	11.6	11.12.1994	-21.1	20.12.1981	
Husum	37 1005.6		wolkig	ESE 17	-1.9	-2.4	-1.3	-2.0	-2.0	-3	0.0							
Schleswig	48 1006.0		leicht bew.	ESE 11	-1.3	-2.4	-1.0	-1.6	-1.8	-3	0.0		1947	11.9	17.12.1956	-16.2	18.12.1981	
Kiel	31 1005.8		leicht bew.	ESE 5	-1.6	-2.0	-1.5	-2.0	-1.6	-3	0.0		1940	12.4	17.12.1956	-14.6	18.12.1981	
Westermarckd.	8 1006.1		wolkig	E 11	0.1	-1.1	-0.8	-1.3	-1.1	-2	0.0							
Arkona	42 1007.6		wolkig	E 13	1.3	-0.5	0.8	0.4	0.5	-1	0.9		1951	10.9	19.12.1993	-10.6	17.12.1961	
Norderney	16 1003.9		leicht bew.	SSE 15	1.6	0.9	1.4	0.9	1.4	0	1.6	0.8	1947	12.0	11.12.1994	-11.2	17.12.1981	
Bremerhaven	11 1004.4		wolkenlos	ESE 5	0.3	-0.4	0.6	0.1	0.0	-2	0.2	0.4	1949	12.6	11.12.1994	-13.6	20.12.1981	
Cuxhaven	12 1004.8		wolkenlos	SE 13	0.1	-0.4	0.1	-0.7	-0.3	-3	0.1		1946	12.8	17.12.1989	-13.1	17.12.1957	
Hamburg/Flugh.	15 1006.0		wolkenlos	ESE 8	-2.9	-4.0	-0.8	-2.2	-3.9	-6	0.0		1891	13.1	16.12.1956	-16.1	20.12.1938	
Lübeck	15 1006.2		leicht bew.	E 5	-6.3	-7.4	-2.2	-3.2	-6.8	-9	0.0		1951	12.5	19.12.1993	-15.0	16.12.1981	
Boitenhagen	17 1006.6		wolkenlos	WSW 2	-2.7	-3.5	-1.5	-2.4	-2.7	-5	0.0		1946	12.4	18.12.1987	-16.2	16.12.1981	
Schwerin	68 1006.4		wolkenlos	WSW 4	-3.7	-4.3	-2.2	-2.8	-3.8	-8	0.0		1951	12.7	19.12.1993	-12.8	18.12.1957	
Warnemünde	10 1006.3		bedeckt	SE 9	-0.9	-2.5	-2.3	-2.8	-2.4	-2	0.0		1947	13.0	19.12.1993	-13.3	20.12.1969	
Teterow	50 1007.1		SE 8	-4.0	-1.1	-2.3	-3.4	-4.7	-7	0.3	0.7		1967	12.4	19.12.1993	-19.4	20.12.1969	
Barth	7 1006.6		stark bew.	E 4	-1.7	-3.2	-2.6	-3.0	-3.0	-5	0.0		1951	12.6	19.12.1989	-13.2	17.12.1961	
Greifswald	6 1006.9		leicht bew.	E 8	-3.4	-4.0	-2.7	-3.1	-4.3	-7	0.0		1951	12.6	19.12.1989	-16.1	17.12.1961	
Usedomersee	7 1006.2		wolkenlos	WSW 5	-3.8	-4.5	-2.6	-3.4	-3.9	-7	0.2	0.0	1947	12.7	11.12.1994	-12.7	17.12.1957	
Emden	5 1003.6		wolkenlos	SE 9	0.1	0.0	1.9	2.2	-0.8	-4	2.0	0.3	1947	12.7	11.12.1994	-12.7	17.12.1957	
Oldenburg	20 1003.9		wolkenlos	SE 4	-2.1	-4.1	1.4	0.4	-2.2	-6	1.0	0.0	1890	14.1	18.12.1987	-17.0	17.12.1957	
Bremen/Flugh.	5 1005.3		wolkenlos	ESE 8	-2.0	-2.9	2.2	0.1	-2.5	-6	0.0		1947	13.2	18.12.1987	-18.4	17.12.1957	
Soltau	78 1006.2		leicht bew.	ESE 8	-3.4	-3.9	0.2	-1.8	-4.0	-6	0.2	0.0	1951	12.9	16.12.1956	-16.4	17.12.1957	
Boizenburg	46 1006.7		gef. Nebel	SE 8	-4.2	-4.9	-1.8	-2.9	-4.4	-5	0.0		1954	13.7	19.12.1993	-19.0	20.12.1969	
Lüchow	18 1006.6		Nebel	still	-4.9	-5.3	-1.2	-2.4	-5.2	-7	0.1							
Seehausen/Altm.	23 1007.0		Nebel	E 4	-4.9	-5.3	-1.4	-2.3	-5.0	-6	0.1							
Marnitz	85 1006.9		gef. Nebel	E 2	-5.7	-6.7	-2.3	-3.2	-5.7	-7	0.3		1951	12.7	19.12.1989	-17.8	20.12.1969	
Neuruppin	39 1007.0		wolkenlos	ENE 2	-3.7	-3.8	-1.3	-2.1	-3.5	-7	0.3		1958	12.8	19.12.1993	-16.0	16.12.1981	
Neubrandenburg	80 1007.2		gef. Nebel	ENE 4	-4.4	-4.7	-2.2	-3.2	-4.8	-6	0.6	0.5						
Angermünde	55 1007.0		gef. Nebel	SSE 5	-2.5	-3.2	-1.1	-2.4	-2.6	-4	0.0		1951	12.6	11.12.1994	-16.8	16.12.1981	
Lingen	26 1003.8		wolkenlos	SSE 4	0.8	0.3	9.2	5.4	0.5	-2	3.1	0.6	1951	13.8	11.12.1994	-12.9	16.12.1957	
Münst.-Osn./Flugh.	53 1004.0		wolkenlos	E 4	1.8	1.6	11.0	5.6	1.1	-2	4.2	0.2	1952	13.7	16.12.1956	-14.0	16.12.1957	
Osnabrück	97 1004.0		leicht bew.	E 8	0.6	-0.4	10.5	5.6	-0.4	-3	3.8	0.2	1952	14.1	18.12.1987	-19.8	17.12.1957	
Diepholz	43 1004.2		Nebel	E 4	-1.7	-2.0	4.5	1.5	-3.6	-6	2.8	0.0	1935	15.3	16.12.1956	-16.6	15.12.1963	
Bad Salzungen	139 1004.3		leicht bew.	NNE 4	1.2	0.0	7.4	3.6	0.8	-2	3.0	0.0	1936	14.6	18.12.1987	-20.9	17.12.1957	
Hannover/Flugh.	59 1005.1		leicht bew.	ESE 5	-1.6	-2.4	2.3	0.6	-3.0	-4	1.5	0.4	1991	15.6	11.12.1942	-20.6	15.12.1963	
Braunschweig	88 1005.6		leicht bew.	SE 11	-0.2	-0.7	0.7	-0.8	-2.5	-5	0.2	0.1	1947	13.9	18.12.1987	-22.4	17.12.1957	
Gardelegen	48 1006.3		wolkenlos	still	-5.4	-6.7	-0.3	-1.8	-5.5	-7	0.3		1947	14.1	18.12.1987	-22.6	17.12.1957	
Magdeburg	85 1006.1		leicht bew.	N 2	-3.8	-4.6	1.0	-0.8	-3.5	-6	0.3		1893	13.6	11.12.1915	-18.6	15.12.1999	
Potsdam	100 1006.8		leicht bew.	S 15	-2.7	-3.2	-0.2	-2.2	-2.9	-6	0.1		1876	14.2	11.12.1915	-18.0	16.12.1933	
Berlin-Temp.	49 1006.8		wolkenlos	still	-2.8	-3.2	-0.2	-1.6	-2.9	-7	0.1		1947	12.9	11.12.1994	-16.1	17.12.1957	
Lindenberg	104 1006.9		wolkenlos	SE 11	-1.6	-2.7	-0.2	-1.9	-1.7	-3	0.3							
Manschnow	16 1006.5		Nebel	E 8	-3.1	-3.4	-0.3	-2.6	-3.5	-6	1.1		1969	16.2	16.12.1989	-11.8	17.12.1981	
Düsseldorf/Flugh.	41 1002.5		leicht bew.	SSE 5	3.1	1.8	8.8	5.9	2.9	-1	3.6	0.0	1947	14.7	18.12.1987	-12.9	18.12.1981	
Bocholt	24 1002.5		wolkenlos	ESE 8	1.8	1.0	9.8	5.6	0.4	-2	2.2	0.6	1935	15.0	16.12.1989	-14.8	20.12.1938	
Essen	161 1003.0		leicht bew.	NE 8	4.5	3.4	9.6	6.5	3.4	0	3.7	0.1						
Luedenscheid	392 1003.1		leicht bew.	ESE 2	2.4	1.7	8.7	4.4	1.9	-2	4.5	0.0	1955	9.9	16.12.1989	-16.1	17.12.1961	
Kahler Asten	859 -		leicht bew.	SSE 17	4.4	2.2	4.4	2.0	0.2	-2	2.9	0.3	7	1951	15.0	16.12.1956	-15.0	15.12.1963
Bad Lippspringe	158 1003.8		leicht bew.	ESE 4	4.4	2.2	8.9	4.5	1.7	-2	3.1	0.8	1951	14.4	11.12.1961	-14.7	20.12.1969	
Kassel	233 1004.8		stark bew.	still	-0.5	-0.8	3.4	1.4	-1.2	-4	2.2	0.2	1947	14.2	18.12.1987	-22.6	17.12.1957	
Göttingen	171 1005.6		wolkig	W 2	-2.5	-2.9	5.6	0.9	-2.7	-5	2.9	0.2	1	1957	13.6	18.12.1987	-19.2	17.12.1957
Lainefelde	356 1005.7		bedeckt	ENE 5	-0.2	-1.5	5.5	1.7	-0.4	-4	3.1	0.3	13	1936	12.5	12.12.1938	-20.2	19.12.1938
Braunlage	610 1005.1		stark bew.	NNE 9	1.7	1.2	7.6	3.8	0.2	-3	2.4	0.6	1	1951	11.8	17.12.1953	-18.2	17.12.1961
Brocken	1153 -		wolkig	SSW 15	6.2	1.0	7.3	3.8	1.5	1	1.5	1	28	1954	14.8	18.12.1987	-18.2	17.12.1957
Artern	166 1005.9		wolkig	NNE 4	-2.5	-3.2	2.2	0.1	-2.6	-5	2.2	1	1951	14.4	18.12.1987	-15.8	18.12.1981	
Lippitz/Flugh.	149 1005.5		leicht bew.	ESE 4	-0.9	-2.3	2.8	1.0	-1.5	-4	1.0	2	1951	13.5	11.12.1994	-18.7	17.12.1957	
Wittenberg	106 1006.4		leicht bew.	ENE 9	-2.8	-3.6	0.3	-1.1	-2.8	-5	0.9							
Oschatz	152 1006.4		leicht bew.	E 5	-3.1	-3.9	1.3	-0.6	-3.2	-5	1							
Dresden/Flugh.	232 1006.4		leicht bew.	SE 24	-1.0	-2.5	0.6	-0.2	-1.2	-3	0.0		Re	1917	15.0	17.12.1989	-21.0	20.12.1927
Doberlug-Kir.	100 1006.6		wolkenlos	still	-3.5	-5.1	0.9	-0.7	-3.5	-7	0.4		1951	14.0	19.12.1987	-21.3	17.12.1957	
Cottbus	70 1006.8		wolkenlos	still	-2.4	-3.2	1.0	-0.9	-2.4	-6	0.5		1951	14.0	18.12.1987	-21.2	20.12.1969	
Görlitz	238 1006.8		leicht bew.	SSW 15	-1.3	-2.9	0.9	0.0	-1.4	-4	0.0		Fl	1951	13.4	20.12.1993	-20.4	17.12.1957
Aachen	205 1001.6		leicht bew.	S 8	3.6	2.5	10.7	8.6	3.5	-1	0.4	0.0	1891	17.3	19.12.1932	-15.5	20.12.1938	
Nuerbg.-Berw.	486 1003.1		Nebel	WNW 2	1.8	1.6	5.0	3.6	1.8	-0	0.5	0.0	1957	16.3	18.12.1987	-12.6	15.12.1963	
Köln-Bonn/Flugh.	100 1002.9		leicht bew.	ESE 5	1.8	1.1	8.2	4.3	1.6	-1	3.6	0.2	1951	16.7	17.12.1989	-11.3	13.12.1968	
Benndorf	129 1003.6		wolkig	still	0.2	0.2	7.1	2.8	-0.2	-2	4.5	0.3	1962	12.6	17.12.1989	-14.0	19.12.1981	