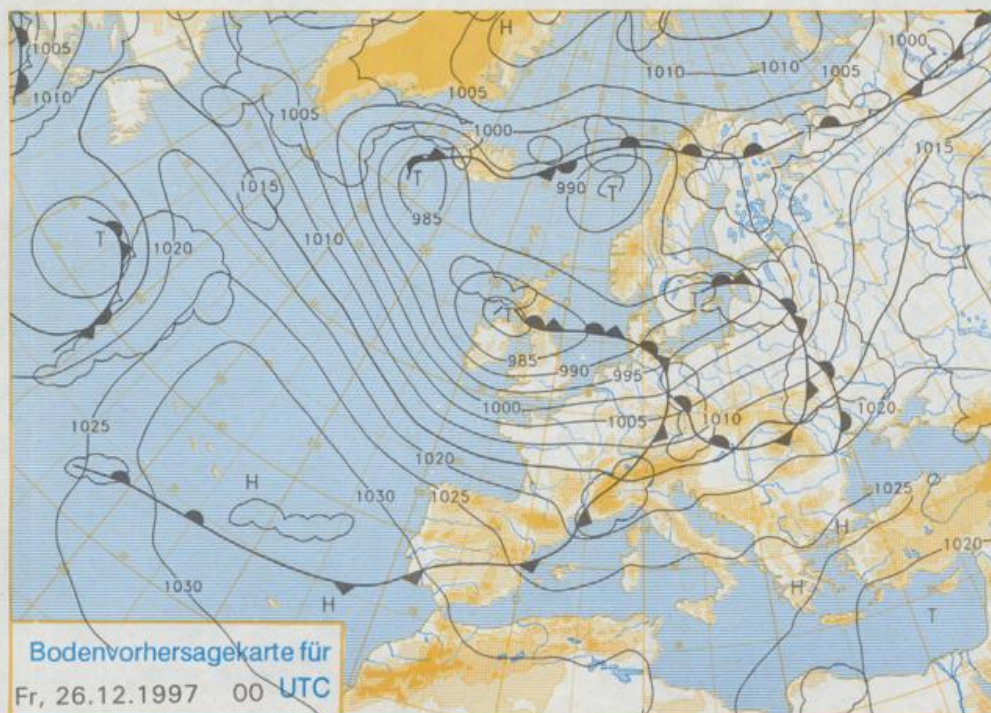


Stereographische Projektion 1 : 60 000 000 60°N



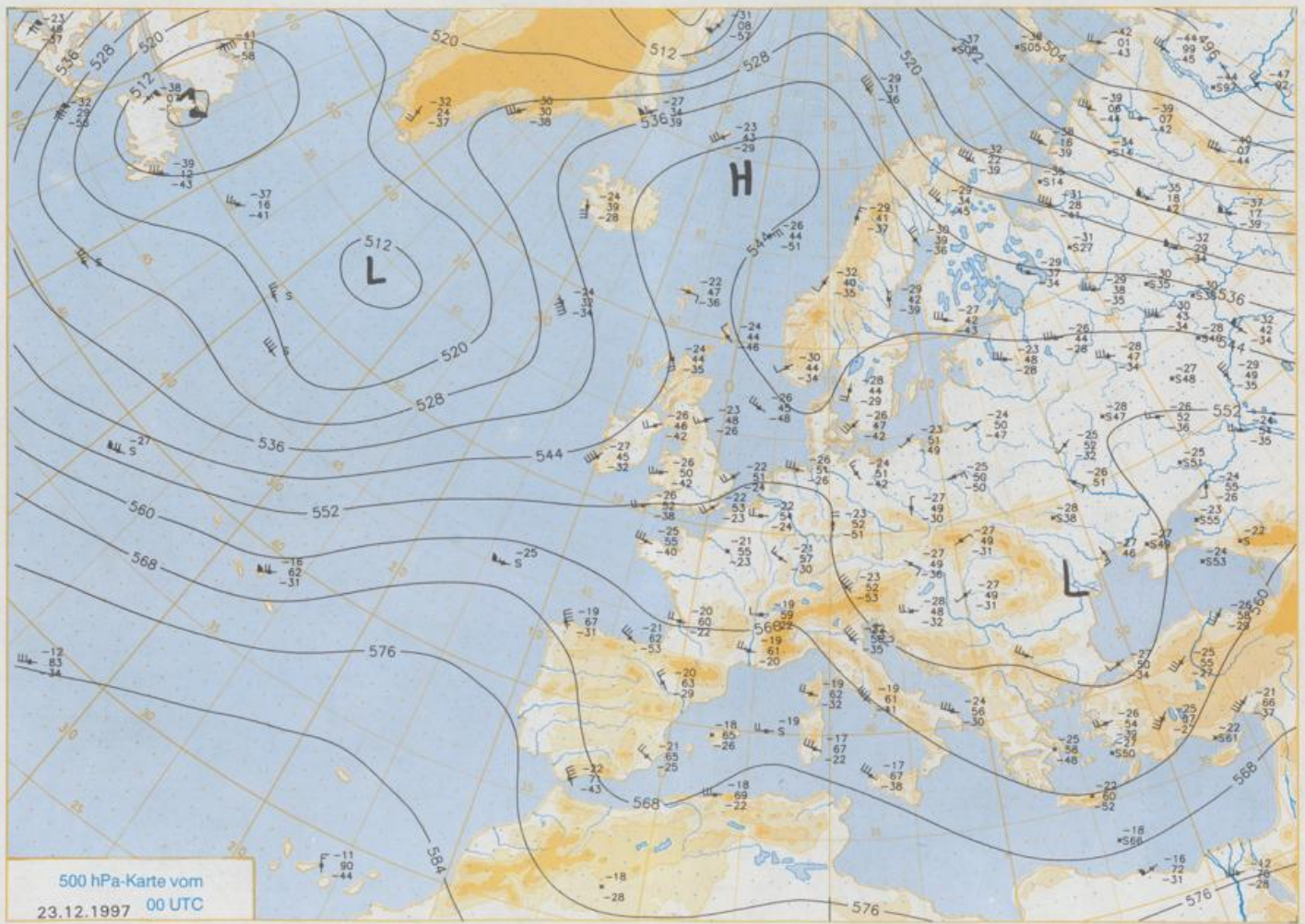
Deutschland-Vorhersage für Donnerstag, 25.12.1997

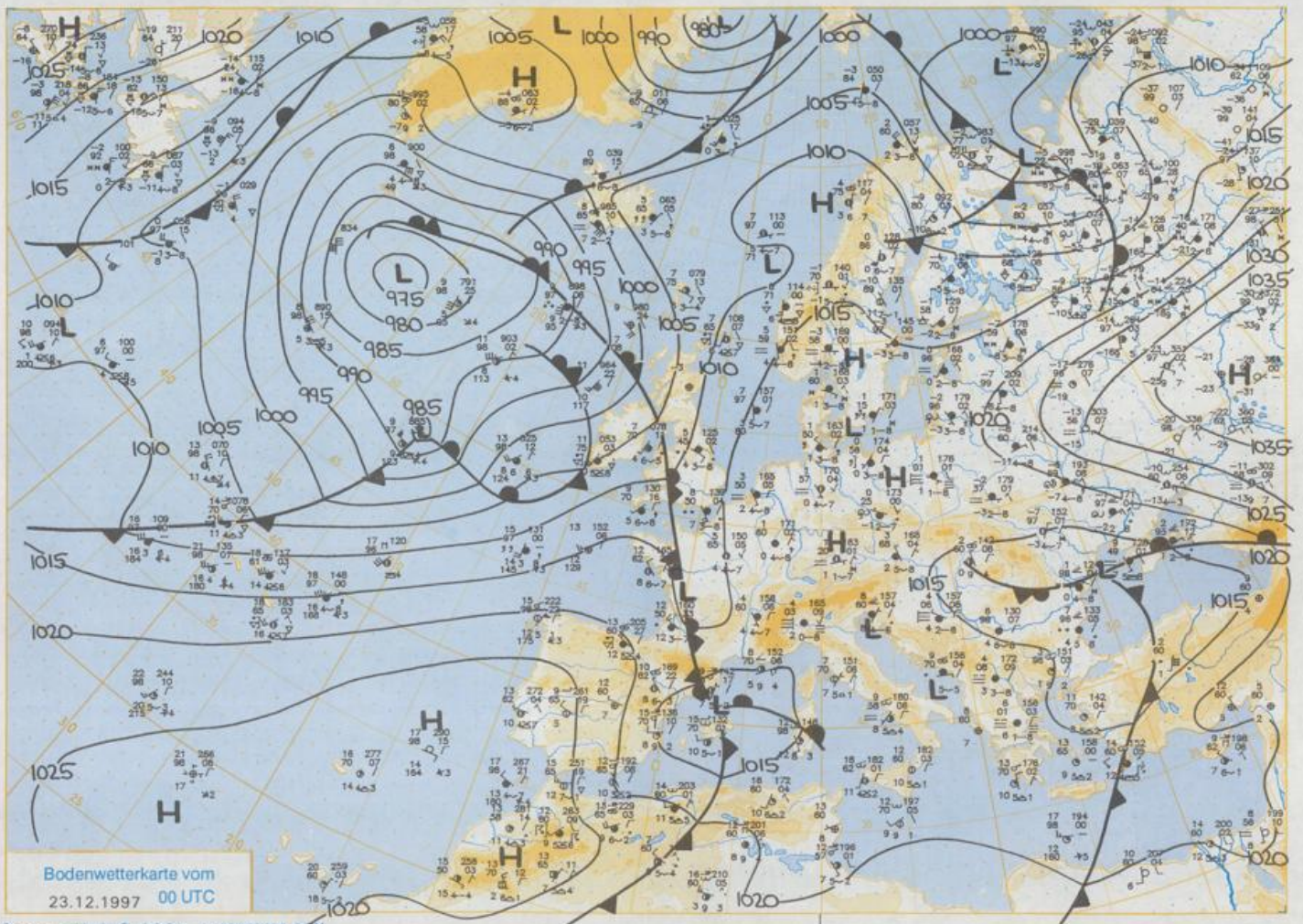
Am Rande eines umfangreichen Tiefdrucksystems über dem Nordatlantik setzt sich in Deutschland eine kräftige Westsüdwestströmung durch, die milde und feuchte Luft heranführt. Auf die Passage einer Kaltfront in der ersten Tageshälfte folgt in den Abendstunden bereits ein weiteres Frontensystem.

Am Alpenrand ist in den Morgenstunden die Bewölkung noch aufgelockert, in den anderen Bereichen regnet es verbreitet. Gegen Mittag erreicht der Regen auch die Alpen. Nur örtlich lockert am Nachmittag die Bewölkung etwas auf, am Abend beginnt es im Westen erneut zu regnen, und in der Nacht zum Freitag weitet sich der Regen auf ganz Deutschland aus. Die Frühtemperaturen liegen zwischen 0 °C im Südosten und 7 °C im Westen, die Höchstwerte zwischen 7 und 10 °C. Es weht ein mäßiger, im Norden und in Höhenlagen starker bis stürmischer Südwestwind.

Weitere Aussichten für Freitag, 26.12.1997

Nur vorübergehend auflockernde, meist aber starke Bewölkung mitschauerartigen Regenfällen. Mild mit Tageshöchsttemperaturen um 8 °C. Starker Südwestwind, in Höhenlagen und an der See Sturmböen.





Wettermeldungen von Dienstag, dem 23. Dezember 1997 06 UTC

Station	Bar.-höhe (m)	Luftdr. red.NN (hPa)	Wetter	Wind km/h	Temperatur (Grad C)					Sonne Vort. Std.	RR 24h mm	Schnee höhe cm	Extremwerte der Lufttemperatur in der Dekade vom 21.12. bis 31.12.			
					Luft 2 m	Taufpunkt	Max Vortag	Mittel Min 2 m	Nacht 5 cm				Tmax Datum	Tmin Datum	Tmax Datum	Tmin Datum
Helgoland	8	1016.6	stark bew.	SSW	2	2.5	0.4	2.4	1.9	1.0	-4		1952	12.1.24.12.1977	-8.0.31.12.1978	
List / Sylt	29	1016.7	Nebel	still		0.4	0.4	0.7	0.3	-0.1	-1	0.0	1937	10.5.24.12.1977	-12.0.21.12.1969	
Leck	17	1017.0	Sprühregen	still		0.7	0.3	1.6	0.7	0.4	0	0.1	1974	11.7.24.12.1977	-20.1.21.12.1981	
Husum	37	1017.0	Nebel	WSW	5	0.1	0.0	1.6	0.5	0.1	0	0.0				
Schleswig	48	1017.3	Regen	SSW	5	0.0	0.0	1.3	0.9	0.0	-0	0.0	1947	13.7.24.12.1977	-18.1.21.12.1981	
Kiel	31	1017.1	stark bew.	SSW	5	0.6	0.6	1.5	1.2	0.6	0	0.5	1940	14.8.24.12.1977	-15.1.21.12.1981	
Westermarckd.	8	1016.8	bedeckt	WSW	13	1.8	1.2	2.1	1.7	1.4	1	0.3				
Arkona	42	1016.9	Nebel	SW	24	0.3	0.0	3.2	1.8	0.3	0	0.4	1951	13.1.24.12.1977	-13.7.28.12.1961	
Norderney	16	1017.0	Nebel	S	8	0.9	0.4	3.1	2.0	0.9	1	0.0	1947	12.6.24.12.1977	-12.7.21.12.1981	
Bremerhaven	11	1017.0	Nebel	WSW	4	1.1	0.8	1.8	1.5	1.1	0	0.8	1949	14.0.24.12.1977	-15.6.21.12.1981	
Cuxhaven	12	1017.2	Nebel	WSW	5	0.6	0.6	1.7	1.4	0.6	-0	0.6	1946	14.5.24.12.1977	-15.1.21.12.1981	
Hamburg/Flugh.	15	1017.4	bedeckt	SW	8	1.1	0.4	1.9	1.7	1.0	1	0.1	1891	15.7.24.12.1977	-18.5.31.12.1978	
Lübeck	15	1017.2	Nebel	SSW	8	0.1	-0.2	2.2	1.5	0.0	-0	0.0	1890	15.3.24.12.1977	-18.8.21.12.1969	
Boltenhagen	17	1017.5	bedeckt	SW	13	0.0	-0.2	2.7	1.5	0.0	0	0.0	1951	15.7.24.12.1977	-17.5.21.12.1969	
Schwerin	68	1017.3	bedeckt	SW	5	-0.2	-0.7	1.3	0.8	-0.5	-1	0.0	1946	15.2.24.12.1977	-20.9.21.12.1969	
Warnemünde	10	1016.9	bedeckt	SSW	11	0.3	-0.7	2.6	1.8	0.3	0	0.0	1951	15.5.24.12.1977	-15.6.26.12.1961	
Teterow	50	1017.7	bedeckt	SSW	8	-0.4	-0.5	1.2	0.3	-0.7	-0	0.0	1947	15.2.24.12.1977	-18.5.30.12.1995	
Barth	7	1016.8	stark bew.	SSW	9	-0.1	-0.7	1.5	1.0	-0.1	0	0.0	1967	16.2.24.12.1977	-25.3.21.12.1969	
Greifswald	6	1017.5	stark bew.	SSW	8	-0.2	-0.9	1.8	1.2	-0.3	-1	0.0	1951	14.2.24.12.1977	-17.4.22.12.1981	
Ueckermünde	7	1016.6	bedeckt	SW	8	-0.1	-0.7	1.5	0.8	-0.3	-0	0.0	1951	14.7.24.12.1977	-22.3.28.12.1966	
Emden	5	1016.8	Nebel	S	4	0.7	0.6	2.2	1.4	0.6	0	0.0	1947	13.6.24.12.1977	-15.0.23.12.1962	
Oldenburg	20	1017.1		S	2	0.6	0.1	2.0	1.4	0.5	0	0.1				
Bremen/Flugh.	5	1017.6	Nebel	SSW	2	0.8	0.4	1.8	1.4	0.5	-1	0.2	1890	16.1.24.12.1977	-17.5.31.12.1978	
Soltau	78	1018.2	Nebel	S	4	-0.1	-0.5	1.6	0.8	-0.2	-0	0.1	1947	15.7.24.12.1977	-20.1.31.12.1978	
Boizenburg	46	1018.0	Nebel	S	4	0.0	-0.6	2.2	0.9	-0.4	-0	0.0	1951	16.5.24.12.1977	-17.7.31.12.1978	
Lüchow	18	1018.1	bedeckt	S	5	0.2	0.0	1.3	0.6	0.0	-0	0.1	1954	16.5.24.12.1977	-20.4.31.12.1978	
Seehausen/Altm.	23	1018.6	Nebel	SSE	4	0.1	0.1	1.1	0.4	0.0	-0	0.0				
Marnitz	85	1017.9	Nebel	SSW	4	0.0	-0.9	1.2	0.1	-0.6	-1	0.0	1951	14.4.24.12.1977	-24.7.21.12.1969	
Neuruppin	39	1018.4	bedeckt	still		0.0	-0.2	1.2	0.4	-0.1	-0	0.0	1958	15.4.24.12.1977	-22.4.21.12.1969	
Neubrandenburg	80	1018.3	bedeckt	SW	8	-0.5	-0.5	1.0	0.0	-0.8	-1	0.0				
Angermünde	55	1018.1	stark bew.	W	5	-0.1	-0.6	1.4	0.4	-0.2	-0	0.0	1951	15.3.24.12.1977	-21.1.21.12.1969	
Lingen	26	1017.3	bedeckt	SSW	5	2.1	1.8	1.8	1.4	1.5	1	0.0	1951	15.8.24.12.1977	-16.0.31.12.1978	
Münst.-Osn./Flugh.	53	1017.3	Sprühregen	SSE	5	1.9	1.7	1.9	1.9	1.9	2	0.0				
Osnabrück	97	1017.4	bedeckt	S	5	1.6	0.9	2.1	1.5	1.4	1	0.2	1952	15.7.24.12.1977	-17.3.31.12.1978	
Diepholz	43	1017.1	Nebel	SE	4	1.1	0.8	1.6	1.2	0.8	1	0.1	1952	15.7.24.12.1977	-18.7.31.12.1978	
Bad Seuzlufen	139	1017.6	bedeckt	SW	2	0.7	0.1	1.4	0.9	-1.1	-2	0.5	1935	16.3.24.12.1977	-19.5.23.12.1938	
Hannover/Flugh.	59	1017.2	stark bew.	S	4	0.6	-0.2	1.5	0.8	-1.2	-3	0.1	1936	16.3.24.12.1977	-20.6.23.12.1962	
Braunschweig	88	1018.4	bedeckt	SSE	9	-0.2	-0.7	0.9	0.2	-0.3	-2	0.0	1891	16.5.24.12.1977	-20.9.21.12.1969	
Garlegen	48	1018.3	bedeckt	S	4	0.2	-0.3	0.7	0.2	0.0	-0	0.0	1947	16.3.24.12.1977	-23.9.31.12.1996	
Magdeburg	85	1018.4	Nebel	still		0.2	-0.5	0.6	0.4	0.0	0	0.0	1947	16.0.24.12.1977	-21.7.24.12.1962	
Potsdam	100	1018.5	bedeckt	still		0.0	-0.2	1.0	0.4	-0.1	-0	0.0	1893	15.5.24.12.1977	-24.5.21.12.1969	
Berlin-Temp.	49	1018.5	stark bew.	SSE	4	0.7	0.5	1.9	0.8	0.0	-0	0.0	1876	16.0.24.12.1977	-20.5.21.12.1969	
Lindenberg	104	1018.3	Nebel	SSE	8	-0.5	-0.7	-0.3	-0.9	-1.1	-1	0.0	1947	14.9.24.12.1977	-21.5.21.12.1969	
Manschnow	16	1017.7	Nebel	SSE	8	-0.1	-0.4	-0.2	-0.4	-0.3	-0	0.0				
Düsseldorf/Flugh.	41	1017.4	bedeckt	SSE	13	2.8	1.3	3.1	2.9	2.5	2	0.3	1969	16.1.24.12.1977	-15.3.31.12.1978	
Bocholt	24	1016.6	bedeckt	S	4	2.3	1.4	2.4	2.2	2.1	2	0.0	1947	15.7.24.12.1977	-15.8.31.12.1978	
Essen	161	1017.7	Sprühregen	SSE	8	1.7	1.0	2.0	1.8	1.4	1	0.8	1935	15.8.24.12.1977	-16.7.31.12.1978	
Luedenscheid	392	1017.4	Schneefall	SSW	4	0.2	-0.4	0.2	0.0	-0.1	0	0.0				
Kahler Asten	859	-	in Wolken	S	11	-3.0	-3.4	-1.6	-2.4	-3.3	-3	0.2	5	1955	10.1.30.12.1983	-20.1.31.12.1978
Bad Lippspringe	158	1017.7	bedeckt	E	2	0.7	0.0	1.2	0.2	-0.1	-2	0.1	1951	16.0.24.12.1977	-18.3.31.12.1978	
Kassel	233	1017.9	bedeckt	S	5	0.6	0.1	1.7	0.8	0.6	-0	0.0	1951	14.4.28.12.1974	-19.4.21.12.1969	
Göttingen	171	1018.2	bedeckt	SE	5	0.6	0.2	1.1	0.5	0.4	-0	0.0	1947	15.4.24.12.1977	-24.5.30.12.1950	
Leinefelde	356	1018.4	bedeckt	SW	2	0.1	-0.2	0.3	-0.1	-0.2	-1	0.0	1957	13.4.24.12.1977	-22.6.21.12.1969	
Braunlage	610	1017.9	stark bew.	WSW	8	-1.4	-2.0	-1.3	-0.6	-1.8	-4	0.2	10	1936	11.4.26.12.1989	-22.8.31.12.1978
Brocken	1153	-	in Wolken	SW	30	-4.9	-5.4	-0.8	-2.1	-4.9	-5	1.2	26	1951	11.6.21.12.1977	-25.0.31.12.1978
Artern	166	1019.2	bedeckt	SW	4	0.2	-0.5	2.1	0.6	-0.1	-1	0.0	1954	15.0.25.12.1983	-24.2.22.12.1969	
Leipzig/Flugh.	149	1018.7	stark bew.	S	9	0.3	-0.1	0.8	0.4	0.2	-0	0.0	1951	14.9.24.12.1977	-21.3.21.12.1969	
Wittenberg	106	1018.6	bedeckt	SW	2	0.3	-0.3	1.6	0.4	0.0	0	0.0	1951	14.9.24.12.1977	-22.2.21.12.1969	
Oschatz	152	1019.1	bedeckt	still		0.5	0.1	1.2	0.5	0.4	0	0.0	1917	15.3.25.12.1983	-21.0.29.12.1996	
Dresden/Flugh.	232	1019.0	Nebel	S	11	0.4	0.1	0.4	0.1	-0.1	-0	0.0	1951	15.1.24.12.1977	-23.1.21.12.1969	
Doberlug-Kir.	100	1018.5	Nebel	SSW	2	0.2	-0.8	0.4	-0.1	-0.1	-0	0.0	1951	15.0.24.12.1977	-25.8.21.12.1969	
Cottbus	70	1018.5	Nebel	still		0.2	-0.5	-0.2	-0.7	-0.7	-1	0.0	1951	15.0.24.12.1977	-25.8.21.12.1969	
Görlitz	238	1018.9	stark bew.	SW	5	0.1	-0.3	-0.1	-1.2	-0.9	-1	0.3	1951	12.6.29.12.1974	-22.0.29.12.1996	
Aachen	205	1017.1	stark bew.	S	4	2.3	0.2	2.0	1.6	1.7	1	0.8	Re	1891	16.2.21.12.1932	-16.5.30.12.1950
Nuerbg.-Barw.	486	1017.8	bedeckt	WSW	5	-0.3	-0.5	-0.3	-0.4	-0.5	-0	0.0	3			
Köln-Bonn/Flugh.	100	1017.6	stark bew.	SSE	9	2.0	1.0	2.5	1.9	1.8	2	0.0	1957	16.6.24.12.1977	-17.7.28.12.1964	
Bendorf	129	1017.9	bedeckt	E	8	1.6	1.6	2.5	1.7	1.6	1	0.1	1951	16.1.21.12.1989	-15.1.29.12.1996	
Bad Marienberg	555	1018.2	gef. Nebel	S	9	-1.3	-1.5	-0.4	-1.3	-1.5	-2	0.1	3	1962	10.9.24.12.1977	-16.5.31.12.1996
Gießeln	195	1018.7	Sprühregen	SE	4	1.4	0.4	2.1	1.5	1.3	1	0.0	1939	14.5.21.12.1989	-20.9.30.12.1950	
Bad Hersfeld	272	1019.2	stark bew.	S	5	0.4	0.0	1.0	0.6	0.3	-0	0.0	Re	1949	14.2.24.12.1977	-21.8.21.12.1969
Wasserkuppe	925	-	in Wolken	S	13	-3.9	-4.1	-0.6	-2.0	-3.9	-4	0.0	1	1936	9.6.29.12.1963	-19.2.27.12.1962
Meiningen	453	1019.3	bedeckt	S	8	-0.8	-1.1	0.4	0.0	-0.						