

D 7311 A
ISSN 0936-5818

Schutzgebühr monatlich DM 30,25
einschließlich Versandkosten,
Einzelpreis DM 1,25
zuzüglich Versandkosten

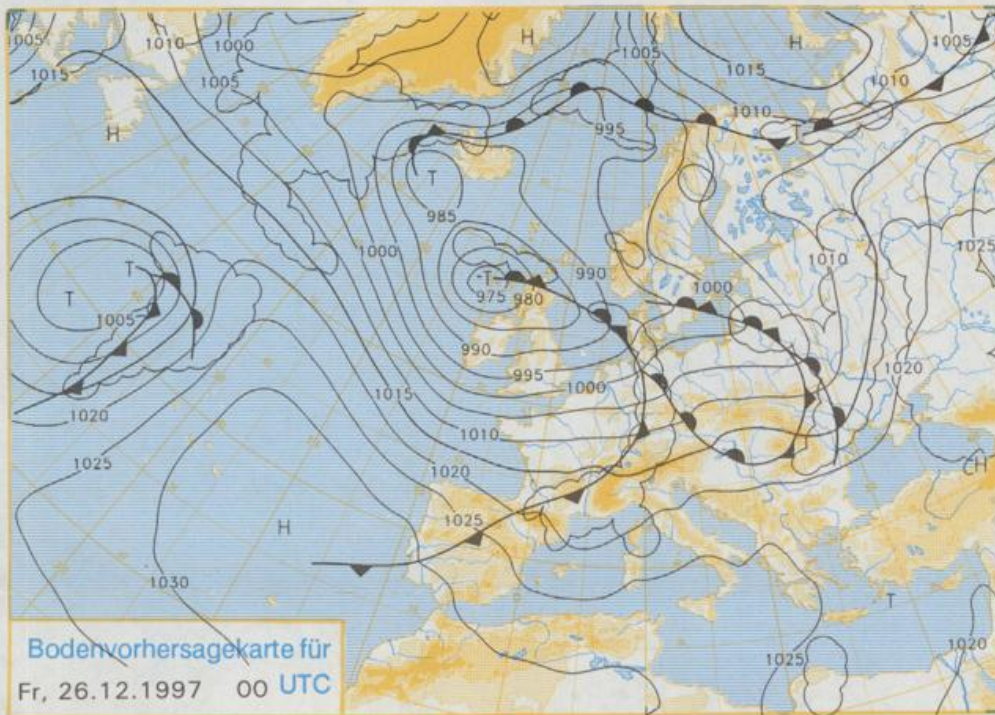
Druck und Verlag: Deutscher Wetterdienst
Frankfurter Straße 135, 63067 Offenbach
Postanschrift: 63004 (Postfach), Telefon: (069) 80 62 - 22 83
Telex: 4152871, Telefax: (069) 80 62 - 24 84
LZB: BLZ 505 000 00 Kto.-Nr.: 505 01004

Erscheint täglich; nur Postbezug

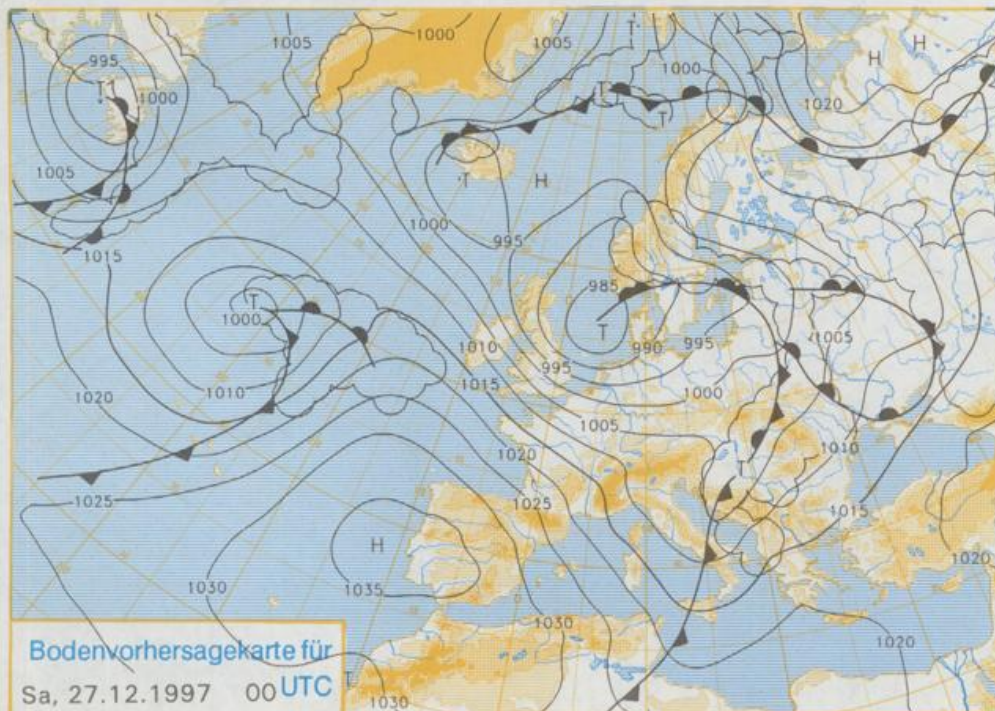
Jahrgang 1997

Mittwoch, den 24. Dezember

Nummer: 358



Stereographische Projektion 1 : 60 000 000 60°N



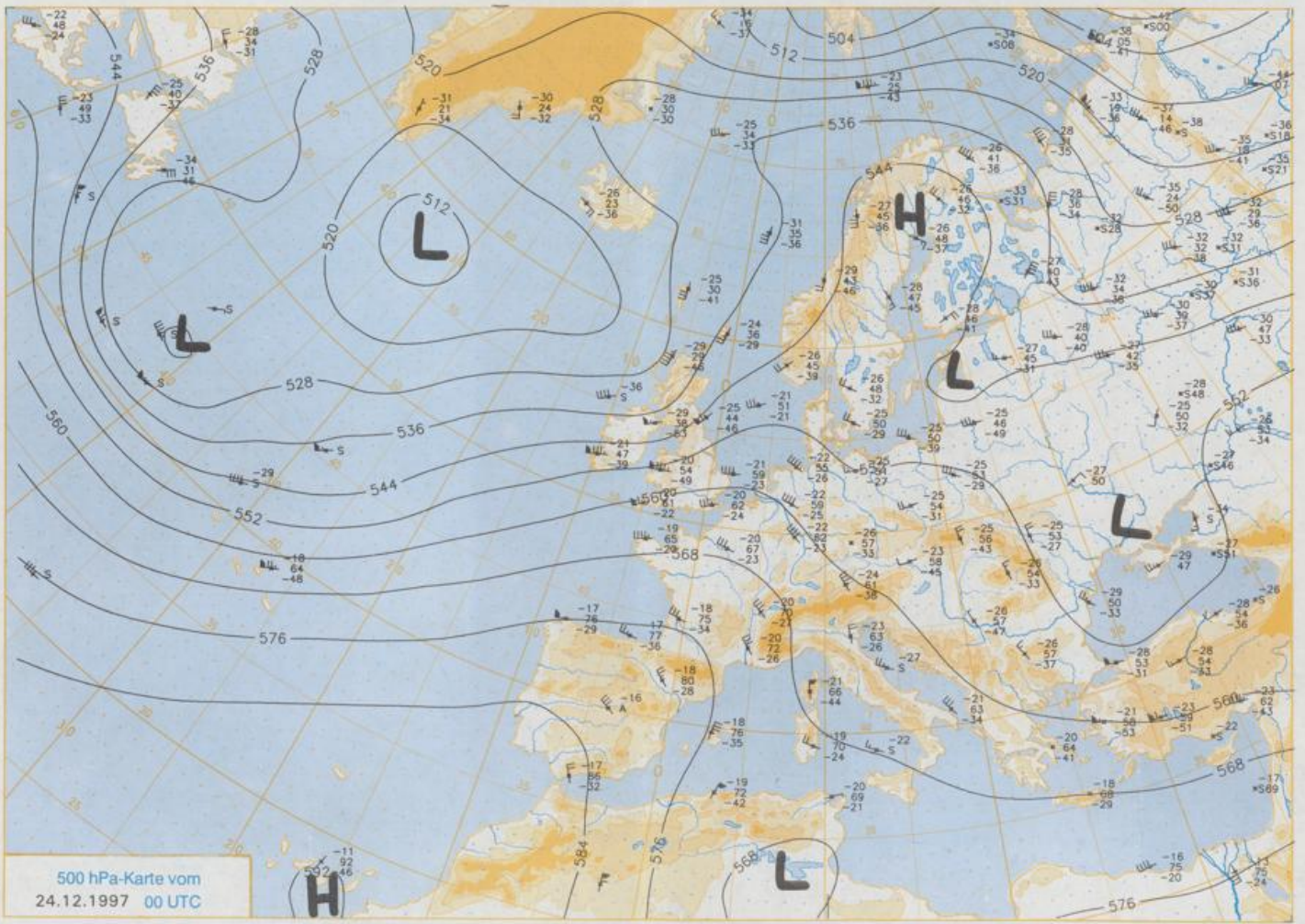
Deutschland-Vorhersage für Freitag, 26.12.97

Das Frontensystem eines vom Seegebiet westlich der Hebriden zur Nordsee ziehenden Tiefs überquert Deutschland ostwärts. Auf seiner Rückseite fließt labil geschichtete Meereluft ein.

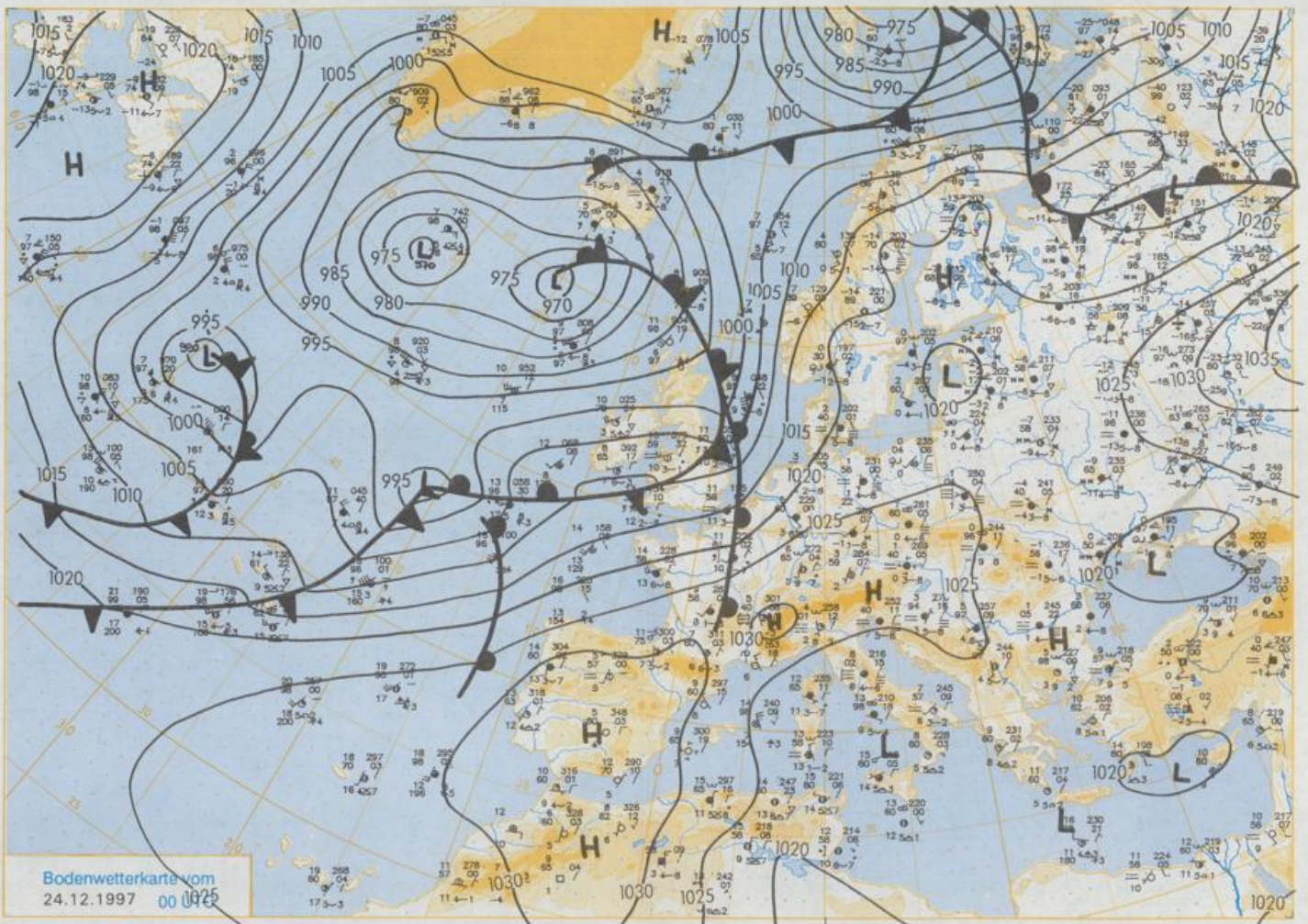
Dabei ist es in der Osthälfte anfangs stark bewölkt, und es regnet. Im Tagesverlauf kommt es auch dort wie bereits in den anderen Gebieten zu wechselnder Bewölkung, und es gibt verbreitet Schauer, örtlich auch kurze Gewitter. Nach Frühtemperaturen zwischen 4°C im Osten und 8°C im Westen werden am Tage Höchstwerte um 8°C erreicht. Es weht ein mäßiger bis frischer, in der Nordhälfte zunehmend starker Wind aus Südwest bis West mit stürmischen Böen.

Weitere Aussichten für Samstag, den 27.12.97

Weiterhin wechselhaft, etwas zurückgehende Temperaturen. Im Bergland Schneeschauer.



Stereographische Projektion 1 : 30 000 000 60°N



Stereographische Projektion 1 : 30 000 000 60°N

Wettermeldungen von Mittwoch, dem 24. Dezember 1997 06 UTC

Station	Bar.-höhe (m)	Luftdr. red.NN (hPa)	Wetter	Wind km/h	Deutschland					Sonne Vort. Std.	RR 24h mm	Schnee höhe cm	Extremwerte der Lufttemperatur in der Dekade vom 21.12. bis 31.12.					
					Luft 2 m	Temperaturen (Grad C)		Nacht 2 m	Vort. 5 cm				Tmax Datum	Tmin Datum				
						Tau-punkt	Max								Mittel			
Helgoland	8 1013.8		Regen	S	44	4.8	4.7	3.7	3.0	3.0	2		1952	12.1	24.12.1977	-8.0	31.12.1978	
List / Sylt	29 1014.5		Regen	SSE	33	1.0	1.0	1.2	0.8	0.0	0	0.9	1957	10.5	24.12.1977	-12.0	21.12.1969	
Leck	17 1016.2		Regen	SSE	18	1.7	1.5	1.6	1.0	0.0	0	0.2	1974	11.7	24.12.1977	-20.1	21.12.1981	
Husum	37 1016.5		Regen	SSE	22	1.7	1.5	1.1	0.4	-0.2	-0	0.1						
Schleswig	48 1017.3		Regen	SSE	15	1.4	1.0	0.9	0.6	0.0	0	0.0	1947	13.7	24.12.1977	-18.1	21.12.1981	
Kiel	31 1017.2		bedeckt	SSE	15	1.4	1.1	1.4	0.9	0.6	1	0.2	1940	14.8	24.12.1977	-15.1	21.12.1981	
Westermarckd.	8 1018.7		bedeckt	SSE	18	0.6	0.0	2.0	1.7	0.3	-1	0.0						
Arkona	42 1021.1		bedeckt	SSW	21	0.8	0.7	0.9	0.5	0.3	0	0.0	1951	13.1	24.12.1977	-13.7	28.12.1961	
Norderney	16 1013.7		Regen	S	24	4.9	4.5	2.1	1.8	1.8	2	3	1947	12.6	24.12.1977	-12.7	21.12.1981	
Bremerhaven	11 1016.6		Regen	SSE	17	3.6	2.8	2.0	1.5	1.6	1	0.8	1949	14.0	24.12.1977	-15.6	21.12.1981	
Cuxhaven	12 1015.9		Regen	S	22	3.0	2.3	2.4	1.3	1.0	1	0.4	1948	14.5	24.12.1977	-15.1	21.12.1981	
Hamburg/Flugh.	15 1018.2		bedeckt	SSE	18	1.8	0.9	1.7	1.5	1.0	-0	0.0	1891	15.7	24.12.1977	-18.5	31.12.1978	
Lübeck	15 1018.9		bedeckt	SSE	18	0.9	0.3	1.5	0.9	0.7	0	0.0	1890	15.3	24.12.1977	-18.8	21.12.1969	
Boltenhagen	17 1019.4		stark bew.	S	13	0.3	0.1	1.2	0.8	0.1	-0	0.0	1951	15.7	24.12.1977	-17.5	21.12.1969	
Schwerin	68 1019.8		bedeckt	SSE	11	0.4	0.0	1.2	0.6	-0.1	-0	0.0	1946	15.2	24.12.1977	-20.9	21.12.1969	
Warnemünde	10 1019.7		Nebel	S	11	0.5	-0.5	1.7	1.2	0.5	1	0.0	1951	15.5	24.12.1977	-15.6	26.12.1961	
Teterow	50 1021.0			S	18	0.2	0.2	0.5	0.2	0.2	0	0.0	1947	15.2	24.12.1977	-18.5	30.12.1995	
Barth	7 1020.1		stark bew.	SSE	5	0.7	-0.1	1.1	0.6	0.4	0	0.0	1967	16.2	24.12.1977	-25.3	31.12.1969	
Greifswald	6 1021.4		stark bew.	S	11	1.0	0.2	0.8	0.5	0.7	-0	0.0	1951	14.2	24.12.1977	-17.4	22.12.1981	
Ueckermünde	7 1023.2		Sprühregen	S	11	0.7	0.0	0.8	0.5	0.4	0	0.0	1951	14.7	24.12.1977	-22.3	28.12.1996	
Erden	5 1014.2		Regen	S	24	5.4	5.3	2.4	2.1	1.8	1	2	1947	13.6	24.12.1977	-15.0	23.12.1962	
Oldenburg	20 1016.5		Regen	S	15	4.3	2.7	2.2	1.8	1.7	1	1						
Bremen/Flugh.	5 1017.7		Regen	SSE	15	3.5	2.9	2.3	1.4	0.0	-2	0.4	1890	16.1	24.12.1977	-17.5	31.12.1978	
Solttau	78 1019.5		stark bew.	SSE	11	1.9	1.5	1.3	0.5	-0.8	-2	0.0	1947	15.7	24.12.1977	-20.1	31.12.1978	
Boizenburg	46 1020.0		Nebel	SSE	13	0.7	0.1	1.2	0.8	-1.0	-1	0.0	1951	16.5	24.12.1977	-17.7	31.12.1978	
Lüchow	18 1020.7		bedeckt	SSE	5	1.2	1.0	1.6	1.2	-0.6	-2	0.0	1954	16.5	24.12.1977	-20.4	31.12.1978	
Seehausen/Altm.	23 1021.9		bedeckt	SSE	11	0.3	0.0	1.4	1.0	-1.0	-2	0.0						
Marnitz	85 1021.1		bedeckt	SSE	11	0.1	-0.6	0.8	0.6	-0.3	-1	0.0	1951	14.4	24.12.1977	-24.7	21.12.1969	
Neuruppin	39 1022.3		leicht bew.	SSE	5	-0.1	-0.2	1.0	0.7	-0.1	-2	0.0	1958	15.4	24.12.1977	-22.4	21.12.1969	
Neubrandenburg	80 1021.9		bedeckt	SSW	15	0.4	0.2	0.3			0	0.0						
Angermünde	55 1022.9		bedeckt	SSW	8	1.0	0.3	1.1			0	0.0	1951	15.3	24.12.1977	-21.1	21.12.1969	
Lingen	26 1016.5		Regen	S	17	6.3	5.9	3.4	3.2	3.0	3	1	1951	15.8	24.12.1977	-16.0	31.12.1978	
Münst.-Osn./Flugh.	53 1017.9		Regen	SSW	15	5.9	4.8	3.1	2.8	2.9	3	0.4						
Osnabrück	97 1018.1		Regen	S	17	5.5	4.4	2.6	2.7	2.5	2	0.4						
Diepholz	43 1017.4		Regen	S	15	4.8	4.5	2.4	2.1	1.3	1	0.8	1952	15.7	24.12.1977	-17.3	31.12.1978	
Bad Salzuflen	139 1018.5		Schneeregen	S	15	3.9	2.4	1.9	1.7	1.7	1	0.2	1935	16.3	24.12.1977	-19.5	23.12.1938	
Hannover/Flugh.	59 1019.1		bedeckt	S	17	3.0	1.3	2.3	1.6	1.7	1	0.0	1936	16.3	24.12.1977	-20.6	23.12.1962	
Braunschweig	88 1020.8		bedeckt	SSE	13	2.2	0.9	1.5	1.0	0.6	-2	0.0	1891	16.5	24.12.1977	-20.9	21.12.1969	
Garlegen	48 1021.1		bedeckt	SE	8	1.4	0.4	1.5	0.8	-0.7	-3	0.0	1947	16.3	24.12.1977	-23.9	31.12.1996	
Magdeburg	85 1021.7		wolkig	SSE	5	0.9	0.1	0.9	0.6	0.5	-0	0.0	1947	16.0	24.12.1977	-21.7	24.12.1962	
Potsdam	100 1023.0		wolkenlos	S	15	-0.5	-0.6	1.1	0.5	-0.5	-2	0.0	1893	15.5	24.12.1977	-24.5	21.12.1969	
Berlin-Temp.	49 1023.2		leicht bew.	SSE	8	0.5	0.5	1.9	1.2	0.3	-1	0.0	1876	16.0	24.12.1977	-20.5	21.12.1969	
Lindenberg	104 1024.0		stark bew.	SSW	8	0.4	0.0	0.7	0.2	0.3	0	0.0	1947	14.9	24.12.1977	-21.5	21.12.1969	
Manschnow	16 1022.9		stark bew.	S	5	0.6	0.2	0.6	0.6	0.4	-0	0.0						
Düsseldorf/Flugh.	41 1019.2		stark bew.	S	21	6.8	5.7	4.6	4.2	4.5	4	1	1969	16.1	24.12.1977	-15.3	31.12.1978	
Bocholt	24 1017.0		Regen	S	24	7.3	6.0	3.6	3.6	3.6	4	2	1947	15.7	24.12.1977	-15.8	31.12.1978	
Essen	161 1019.2		stark bew.	S	24	6.5	5.7	3.4	3.2	3.4	3	2	1935	15.8	24.12.1977	-16.7	31.12.1978	
Luedenscheid	392 1019.7		Regen	WSW	15	4.7	4.0	1.3	1.3	1.2	1	0.7						
Kahler Asten	859 -			SSW	24	0.1	-0.1	-1.6	-1.8	-1.6	-2	0.4	Re 7	1955	10.1	30.12.1983	-20.1	31.12.1978
Bad Lippspringe	158 1019.4		Regen	SSE	13	4.3	2.7	2.2	2.0	1.9	2	0.4	1951	16.0	24.12.1977	-18.3	31.12.1978	
Kassel	233 1021.2		Regen	SSW	21	3.4	2.9	1.3	1.2	1.2	1	0.1	1951	14.4	28.12.1974	-19.4	21.12.1969	
Göttingen	171 1021.7		Sprühregen	SE	13	2.8	1.9	1.8	1.3	0.8	0	0.0	1947	15.4	24.12.1977	-24.5	30.12.1950	
Leinefelde	356 1022.7		Regen	SSW	9	2.2	1.6	0.3	0.3	0.2	-0	0.0	1	1957	13.4	24.12.1977	-22.6	21.12.1969
Braunlage	610 1022.4		Nebel	WSW	9	0.0	-0.3	-1.3	-1.4	-1.6	-2	0.0	10	1936	11.4	26.12.1989	-22.8	31.12.1978
Brocken	1153 -		in Wolken	SW	63	-1.3	-1.6	-4.7	-4.8	-4.9	-5	0.3	26	1951	11.6	21.12.1977	-25.0	31.12.1978
Artern	166 1023.3		bedeckt	SW	5	1.8	1.2	0.8	0.6	0.8	-0	0.0	Re	1954	15.0	25.12.1983	-24.2	22.12.1969
Leipzig/Flugh.	149 1023.4		stark bew.	S	11	1.8	0.2	1.6	1.2	1.0	0	0.0	1951	14.9	24.12.1977	-21.3	21.12.1969	
Wittenberg	106 1023.1		bedeckt	SE	4	1.1	0.1	1.5	0.8	0.7	-0	0.0	1951	14.9	24.12.1977	-22.2	21.12.1969	
Oschetz	152 1024.0		bedeckt	SW	11	2.8	1.0	2.0	1.2	1.1	0	0.0						
Dresden/Flugh.	232 1024.6		bedeckt	S	9	2.6	0.8	1.9	1.2	1.0	0	0.0	1917	15.3	25.12.1983	-21.0	29.12.1996	
Doblerlug-Kir.	100 1024.0		bedeckt	S	9	1.4	0.0	2.0	1.0	0.8	0	0.1	1951	15.1	24.12.1977	-23.1	21.12.1969	
Cottbus	70 1024.1		stark bew.	SW	5	1.2	0.5	2.0	1.3	1.2	-1	0.0	1951	15.0	24.12.1977	-25.8	21.12.1969	
Görlitz	238 1024.8		bedeckt	SW	15	1.3	-0.5	2.0	0.9	0.6	0	0.0	1951	12.6	29.12.1974	-22.0	29.12.1996	
Aachen	205 1019.0		stark bew.	SSW	21	9.1	7.9	5.3	4.7	5.2	4	0.3	1891	16.2	21.12.1932	-16.5	30.12.1950	
Nürbg.-Barw.	486 1021.8		Sprühregen	SW	11	4.8	4.6	2.1	1.5	2.0	2	0.2	Re					
Köln-Bonn/Flugh.	100 1020.4		stark bew.	SSE	15	6.6	5.9	4.1	3.5	3.8	2	2	1957	16.6	24.12.1977	-17.7	28.12.1964	
Bendorf	129 1021.9		stark bew.	SSW	5	6.8	6.4	4.4	3.6	3.9	4	4	1951	16.1	21.12.1989	-15.1	29.12.1996	
Bad Marienberg	555 1022.3		Nebel	S	13	3.0	3.0	0.3	0.2	0.3	-0	2	Re	1962	10.9	24.12.1977	-16.5	31.12.1996
Gießeln	195 1023.1																	