

Amtsblatt des Deutschen Wetterdienstes

D 7311 A
ISSN 0936-5818
Schutzgebühr monatlich DM 30,25
einschließlich Versandkosten,
Einzelpreis DM 1,25
zuzüglich Versandkosten

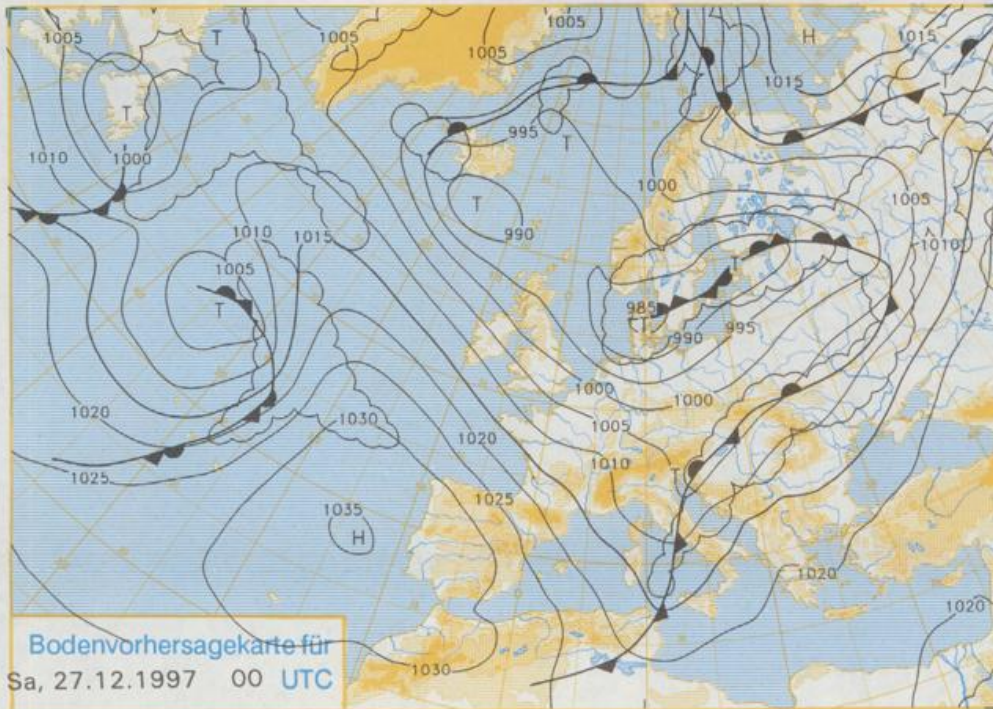
Druck und Verlag: Deutscher Wetterdienst
Frankfurter Straße 135, 63067 Offenbach
Postanschrift: 63004 (Postfach), Telefon: (069) 80 62 - 22 83
Telex: 4152871, Telefax: (069) 80 62 - 24 84
LZB: BLZ 505 000 00 Kto.-Nr.: 505 01004

Erscheint täglich; nur Postbezug

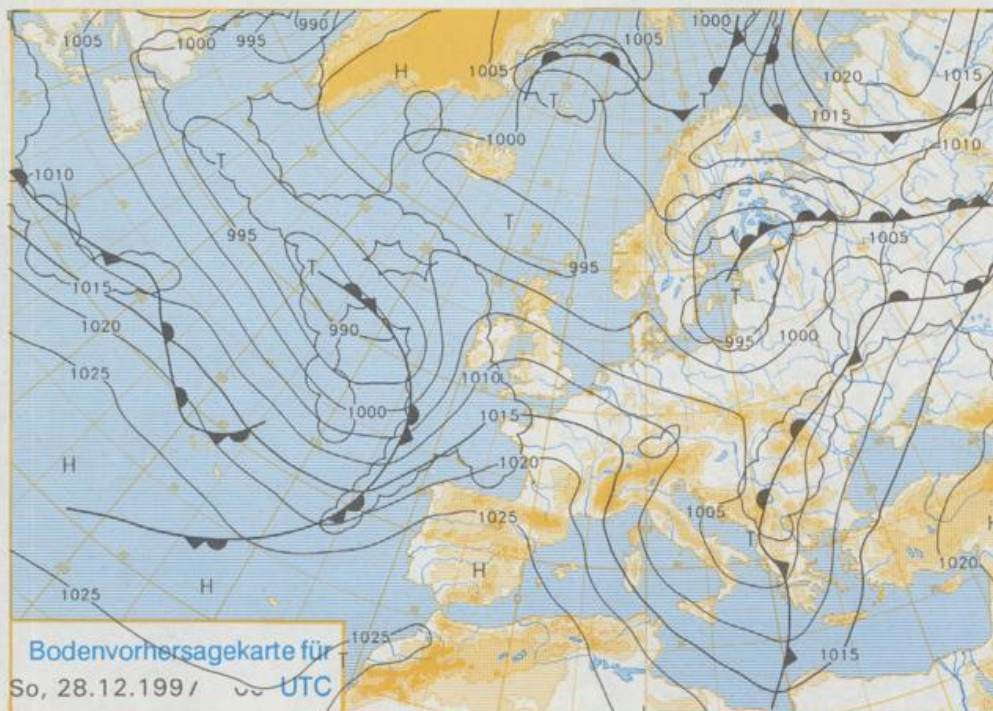
Jahrgang 1997

Donnerstag, den 25. Dezember

Nummer: 359



Stereographische Projektion 1 : 60 000 000 60°N



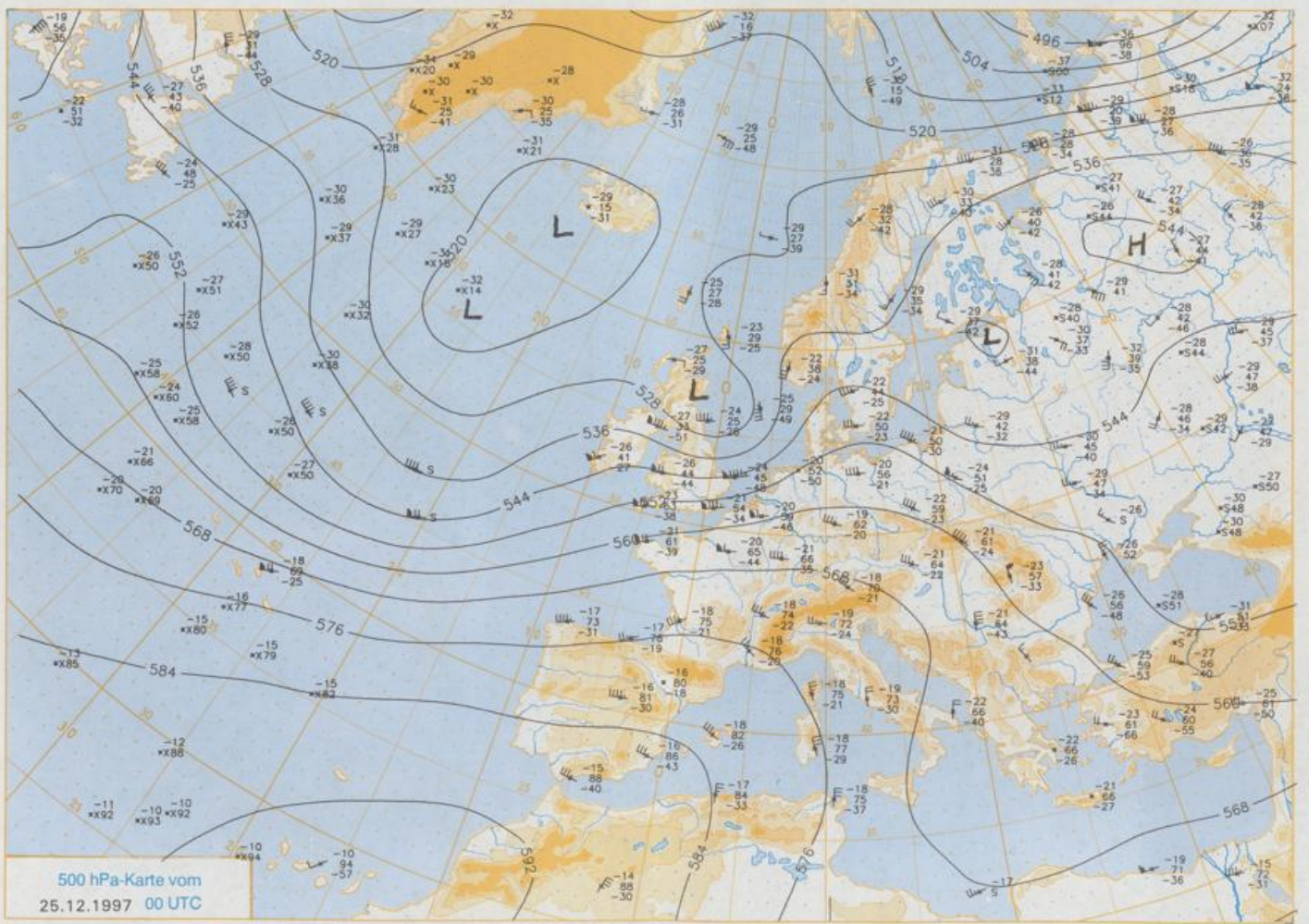
Deutschland-Vorhersage für Samstag, 27.12.97

Am Samstag zieht das Sturmtief über dem Kattegat nach Osten ab. Der über der Mitte Deutschlands angelangte Höhentrog überquert die Osthälfte ostwärts. Auf der Trogrückseite ziehen jedoch Randtröge nach Südosten, so daß das Absinken in der einfließenden Kaltluft immer wieder durch Hebungsvorgänge unterbrochen wird. Insgesamt überwiegt aber das Absinken, so daß der Druck allgemein ansteigt und der Druckgradient auffächert.

In der Osthälfte überwiegt anfangs noch starke Bewölkung mit Regen oder Schauern. Im Tagesverlauf lockert auch dort wie bereits in den anderen Gebieten die Bewölkung zeitweise auf, und die Schauer werden weniger. Nach Nachttemperaturen um 5 Grad werden am Tage Temperaturen um 7 Grad erreicht. Der anfangs im Norden und in der Mitte noch kräftige und Böige Wind aus westlichen Richtungen wird schwächer.

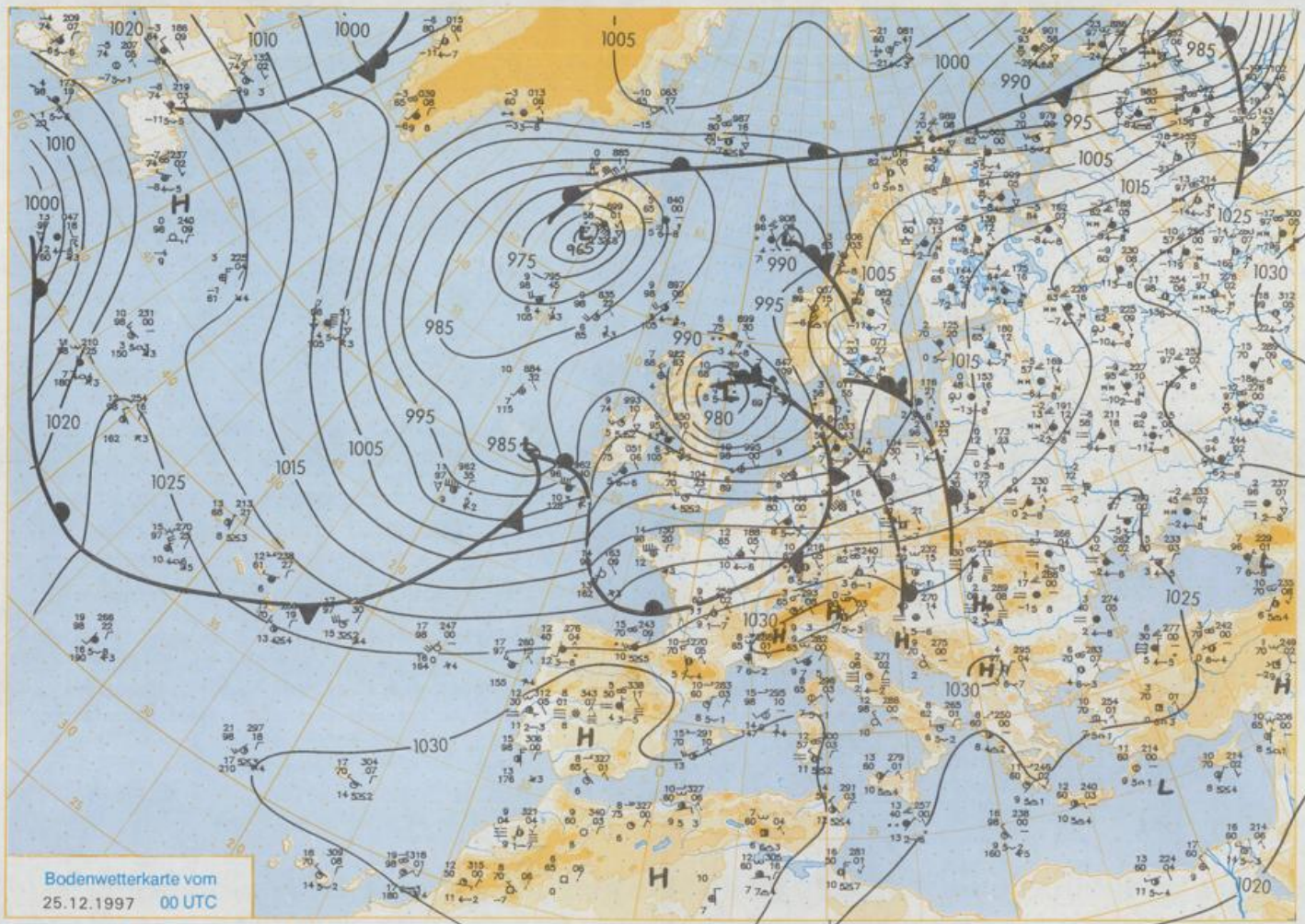
Weitere Aussichten für Sonntag, 28.12.97

Teils heiter, teils wolzig, vereinzelt Schauer. Etwas zurückgehende Temperaturen.



500 hPa-Karte vom
25.12.1997 00 UTC

Stereographische Projektion 1 : 30 000 000 60°N



Stereographische Projektion 1:30000000 60°N

Wettermeldungen von Donnerstag, dem 25. Dezember 1997 06 UTC

Station	Bar.- höhe (m)	Luftdr. red.NN (hPa)	Wetter	Deutschland										Extremwerte der Lufttemperatur				
				Wind km/h	Temperaturen (Grad C)					Sonne Vort. Std.	RR 24h mm	Schnee höhe cm	in der Dekade vom 21.12. bis 31.12.					
					Luft 2 m	Tau- punkt	Max Vortag	Mittel Min	Nacht 5 cm				Tmax Datum	Tmin Datum				
Helgoland	8	1001.8	wolkig	SW	67	8.0	5.5	7.3	7.0	7.2	7			1952	12.1	24.12.1977	-8.0	31.12.1978
List / Sylt	29	997.1	stark bew.	WSW	57	6.8	4.0	7.3	3.7	2.6	3			1937	10.5	24.12.1977	-12.0	21.12.1969
Leck	17	1000.5	stark bew.	WSW	55	7.6	4.0	5.9	6.0	4.8	4			1974	11.7	24.12.1977	-20.1	21.12.1981
Husum	37	1001.5	stark bew.	SW	61	8.1	4.8	6.9	6.2	6.2	4							
Schleswig	48	1002.1	stark bew.	SW	37	8.1	4.7	6.5	5.4	6.4	5			1947	13.7	24.12.1977	-18.1	21.12.1981
Kiel	31	1003.2	wolkig	SW	33	9.0	5.4	6.6	5.4	6.6	7			1940	14.8	24.12.1977	-15.1	21.12.1981
Westermarckd.	8	1003.1	wolkig	SW	39	7.6	4.3	5.4	4.2	5.0	5							
Arkona	42	1004.2	stark bew.	SW	41	7.7	6.9	2.6	2.4	2.6	2			1951	13.1	24.12.1977	-13.7	28.12.1961
Norderney	16	1004.3	wolkig	SW	41	7.3	4.4	8.9	7.8	7.1	6			1947	12.6	24.12.1977	-12.7	21.12.1981
Bremerhaven	11	1006.2	leicht bew.	WSW	50	8.7	4.3	8.6	8.1	8.4	7			1949	14.0	24.12.1977	-15.6	21.12.1981
Cuxhaven	12	1004.7	leicht bew.	WSW	39	8.9	4.4	9.1	8.3	8.2	7			1946	14.5	24.12.1977	-15.1	21.12.1981
Hamburg/Flugh.	15	1006.2	wolkig	WSW	30	10.2	4.8	8.4	7.2	8.3	8			1891	15.7	24.12.1977	-18.5	31.12.1978
Lübeck	15	1005.8	wolkig	WSW	28	9.2	5.0	6.5	5.1	5.8	5			1890	15.3	24.12.1977	-18.5	21.12.1969
Boltenhagen	17	1005.5	leicht bew.	WSW	44	9.6	5.3	4.8	4.6	4.8	5			1951	15.7	24.12.1977	-17.5	21.12.1969
Schwerin	68	1006.5	wolkig	SW	31	8.7	7.9	4.7	4.2	4.7	4			1946	15.2	24.12.1977	-20.9	21.12.1969
Warnemünde	10	1005.0	wolkig	WSW	22	9.5	5.7	4.7	3.4	4.3	4			1951	15.5	24.12.1977	-15.6	26.12.1961
Teterow	50	1006.9	wolkig	SW	30	8.3	7.5	4.3	2.4	3.8	3			1947	15.2	24.12.1977	-18.5	30.12.1995
Barth	7	1004.6	leicht bew.	SW	21	8.8	6.0	3.2	2.7	2.9	3			1967	16.2	24.12.1977	-25.3	21.12.1969
Greifswald	6	1006.0	wolkig	SW	21	8.0	6.6	2.9	2.7	2.9	2			1951	14.2	24.12.1977	-17.4	22.12.1981
Ueckermünde	7	1008.1	stark bew.	SW	24	8.5	7.8	2.6	2.4	2.6	2			1951	14.7	24.12.1977	-22.3	28.12.1996
Erden	5	1005.6	wolkenlos	SW	41	9.3	5.0	10.0	9.1	9.2	8			1947	13.6	24.12.1977	-15.0	23.12.1962
Oldenburg	20	1007.2	leicht bew.	WSW	33	9.2	4.0	10.5	9.3	9.2	8							
Bremen/Flugh.	5	1008.1	leicht bew.	WSW	37	10.0	5.1	9.6	8.8	9.4	8			1890	16.1	24.12.1977	-17.5	31.12.1978
Soltau	78	1009.2	leicht bew.	WSW	28	9.0	5.3	8.0	6.8	8.0	7			1947	15.7	24.12.1977	-20.1	31.12.1978
Boizenburg	46	1007.9	stark bew.	WSW	28	9.2	5.5	6.5	5.0	6.2	6			1951	16.5	24.12.1977	-17.7	31.12.1978
Lüchow	18	1009.1	stark bew.	WSW	26	9.3	8.0	6.1	4.6	5.8	5			1954	16.5	24.12.1977	-20.4	31.12.1978
Seeheusen/Altm.	23	1009.8	leicht bew.	WSW	24	9.1	7.0	5.8	4.8	5.7	5							
Marnitz	85	1008.2	leicht bew.	SW	24	8.5	6.8	4.7	3.7	4.7	4			1951	14.4	24.12.1977	-24.7	21.12.1969
Neuruppin	39	1009.6	wolkig	SW	18	6.9	6.8	3.3	2.9	3.2	2			1958	15.4	24.12.1977	-22.4	21.12.1969
Neubrandenburg	80	1007.8	leicht bew.	SW	35	7.9	7.6	3.1	2.6	3.0	3							
Angermünde	55	1009.3	leicht bew.	SW	18	8.7	7.6	3.7	2.9	3.6	3			1951	15.3	24.12.1977	-21.1	21.12.1969
Lingen	26	1010.1	leicht bew.	SW	21	9.6	6.1	11.4	10.0	9.5	8			1951	15.8	24.12.1977	-16.0	31.12.1978
Münst.-Osn./Flugh.	53	1011.7	leicht bew.	WSW	30	9.8	5.9	11.3	9.8	9.6	8							
Osnabrück	97	1010.8	leicht bew.	SW	26	9.6	5.3	10.9	9.5	9.4	8			1952	15.7	24.12.1977	-17.3	31.12.1978
Diepholz	43	1009.5	leicht bew.	WSW	37	9.6	5.9	10.5	9.2	9.4	8			1952	15.7	24.12.1977	-16.7	31.12.1978
Bad Salzuflen	139	1011.9	leicht bew.	SW	24	9.5	5.0	9.8	8.4	9.5	8			1935	16.3	24.12.1977	-19.5	23.12.1938
Hannover/Flugh.	59	1010.3	leicht bew.	WSW	24	10.1	4.9	8.9	7.2	8.3	8			1936	16.3	24.12.1977	-20.6	23.12.1962
Braunschweig	88	1011.1	leicht bew.	WSW	24	9.6	4.2	7.5	6.4	7.5	6			1891	16.5	24.12.1977	-20.9	21.12.1969
Gardelegen	48	1010.4	leicht bew.	WSW	33	8.7	5.1	5.0	4.3	3.7	3			1947	16.3	24.12.1977	-23.9	31.12.1996
Magdeburg	85	1011.4	leicht bew.	SW	24	8.7	6.3	6.5	4.4	5.3	3			1947	16.0	24.12.1977	-21.7	24.12.1962
Potsdam	100	1011.6	leicht bew.	SW	26	6.6	6.2	4.9	3.8	4.8	4			1893	15.5	24.12.1977	-24.5	21.12.1969
Berlin-Temp.	49	1011.2	leicht bew.	SSW	18	7.8	6.9	5.1	4.0	5.0	4			1876	16.0	24.12.1977	-20.5	21.12.1969
Lindenberg	104	1012.0	stark bew.	WSW	22	8.0	7.3	4.9	3.6	4.8	4	0.3		1947	14.9	24.12.1977	-21.5	21.12.1969
Manschnow	16	1010.5	wolkig	WSW	28	7.7	6.9	4.0	2.8	3.7	3							
Düsseldorf/Flugh.	41	1015.3	leicht bew.	SW	22	9.6	5.5	12.6	10.5	9.3	7			1969	16.1	24.12.1977	-15.3	31.12.1978
Bocholt	24	1012.3	leicht bew.	SW	26	9.1	5.6	12.2	10.4	9.0	8			1947	15.7	24.12.1977	-15.8	31.12.1978
Essen	161	1014.6	leicht bew.	SW	31	9.2	5.3	10.9	9.4	9.1	8			1935	15.8	24.12.1977	-16.7	31.12.1978
Luedenscheid	392	1014.7	stark bew.	W	21	7.7	5.1	9.3	7.9	7.7	7							
Kahler Asten	859	-	Regen	WSW	37	4.3	4.2	6.0	4.2	4.2	4		Re	1955	10.1	30.12.1983	-20.1	31.12.1978
Bad Lippspringe	158	1013.3	leicht bew.	WSW	28	9.6	5.0	10.2	9.1	9.3	8			1951	16.0	24.12.1977	-18.3	31.12.1978
Kassel	233	1013.9	wolkig	S	9	9.6	5.0	7.4	6.7	7.4	6	0.8		1951	14.4	28.12.1974	-19.4	21.12.1969
Göttingen	171	1013.8	leicht bew.	SSW	15	9.0	6.6	8.8	7.4	7.4	6			1947	15.4	24.12.1977	-24.5	30.12.1965
Leinefelde	356	1014.1	wolkig	WSW	28	9.2	5.0	7.0	5.8	7.0	6			1957	13.4	24.12.1977	-22.6	21.12.1969
Braunlage	610	1012.8	wolkig	WSW	22	6.0	4.6	4.9	3.4	4.7	4		Re	1936	11.4	26.12.1989	-22.8	31.12.1978
Brocken	1153	-	in Wolken	WSW	81	1.8	1.5	3.0	1.8	1.8	2		16	1951	11.6	21.12.1977	-25.0	31.12.1978
Artern	166	1014.5	stark bew.	SW	15	8.8	7.5	5.8	5.0	5.8	5			1954	15.0	25.12.1983	-24.2	22.12.1969
Leipzig/Flugh.	149	1013.6	leicht bew.	SW	30	9.1	5.8	5.2	4.3	4.8	4			1951	14.9	24.12.1977	-21.3	21.12.1969
Wittenberg	106	1012.6	wolkig	SW	17	7.6	6.3	5.1	4.1	5.1	5			1951	14.9	24.12.1977	-22.2	21.12.1969
Oschatz	152	1014.4	leicht bew.	WSW	24	8.0	5.9	6.0	5.4	6.0	5							
Dresden/Flugh.	232	1014.7	leicht bew.	SSW	18	9.4	6.6	6.9	5.9	6.7	6	0.1		1917	15.3	25.12.1983	-21.0	29.12.1996
Doberlug-Kir.	100	1013.6	leicht bew.	SSW	18	7.7	6.3	5.8	5.0	5.8	5			1951	15.1	24.12.1977	-23.1	21.12.1969
Cottbus	70	1013.1	stark bew.	WSW	21	9.3	8.5	6.8	5.2	6.0	5	0.3		1951	15.0	24.12.1977	-25.8	21.12.1969
Görlitz	238	1014.6	stark bew.	SSW	22	6.4	5.2	4.2	3.7	4.1	4	0.5		1951	12.6	29.12.1974	-22.0	29.12.1996
Aachen	205	1015.0	wolkig	SW	22	10.0	6.0	11.8	10.7	9.9	8			1891	16.2	21.12.1932	-16.5	30.12.1950
Nuerbg.-Berw.	486	1016.4	stark bew.	WSW	18	8.2	6.3	9.1	8.0	8.2	7							
Köln-Bonn/Flugh.	100	1015.6	stark bew.	SSW	11	10.7	6.8	11.5	10.1	10.0	8			1957	16.6	24.12.1977	-17.7	28.12.1964
Bendorf	129	1016.6	wolkig	S	2	10.3	8.8	11.1	10.2	9.9	7			1951	16.1	21.12.1989	-15.1	