

Amtsblatt des Deutschen Wetterdienstes

D 7311 A
ISSN 0936-5818

Schutzgebühr monatlich DM 30,25
einschließlich Versandkosten,
Einzelpreis DM 1,25
zuzüglich Versandkosten

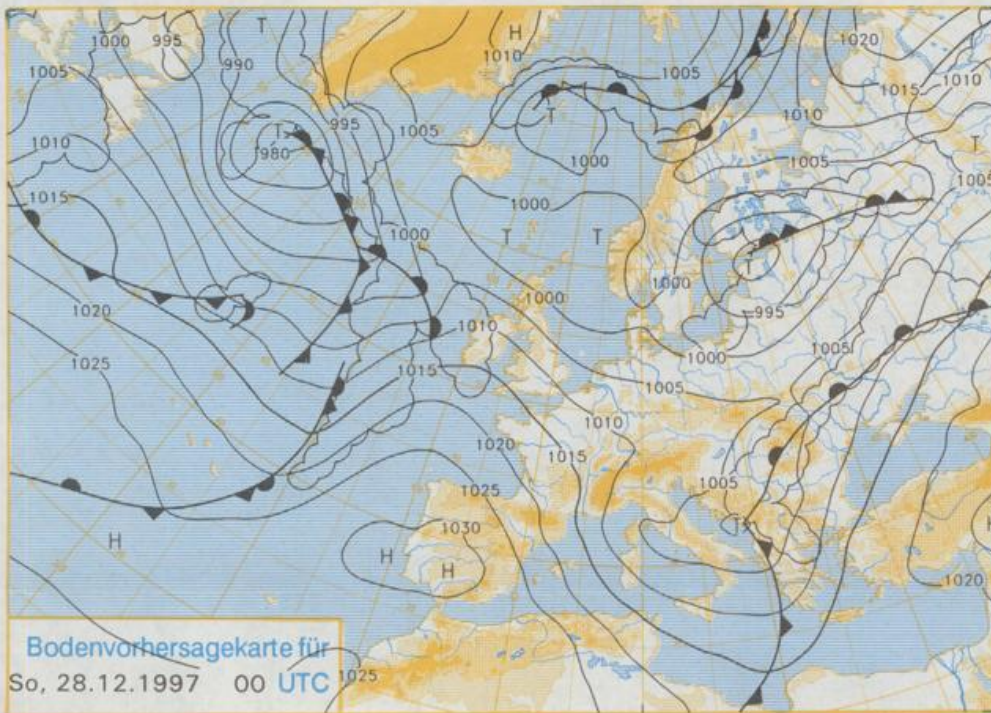
Druck und Verlag: Deutscher Wetterdienst
Frankfurter Straße 135, 63067 Offenbach
Postanschrift: 63004 (Postfach), Telefon: (069) 80 62 - 22 83
Telex: 4152871, Telefax: (069) 80 62 - 24 84
LZB: BLZ 505 000 00 Kto.-Nr.: 505 01004

Erscheint täglich; nur Postbezug

Jahrgang 1997

Freitag, den 26. Dezember

Nummer: 360



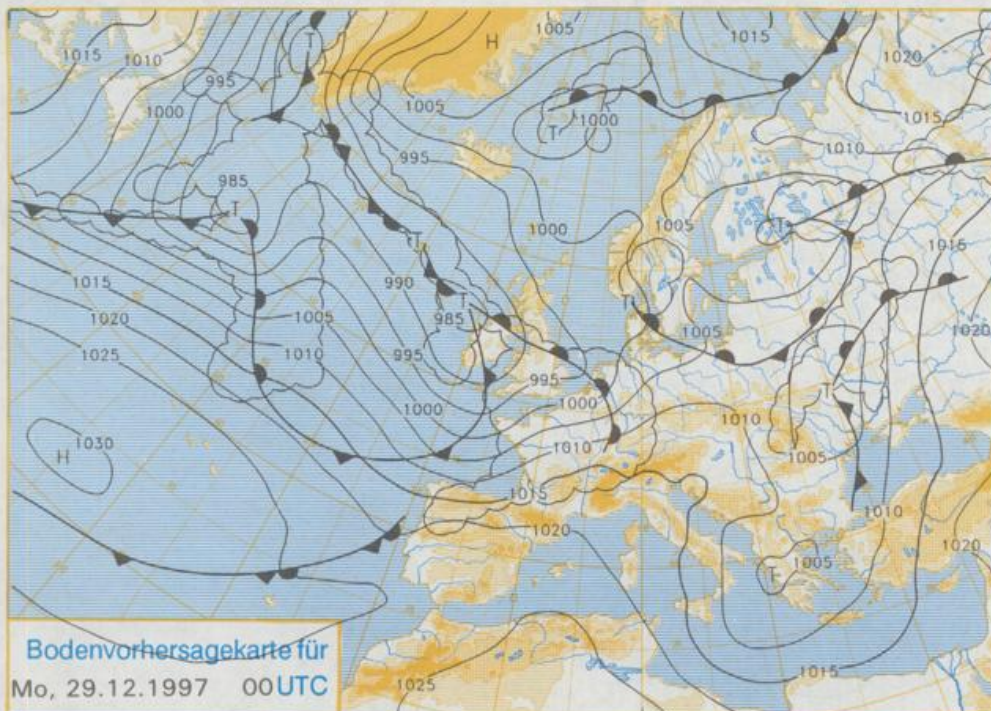
Deutschland-Vorhersage für Sonntag, 28.12.1997

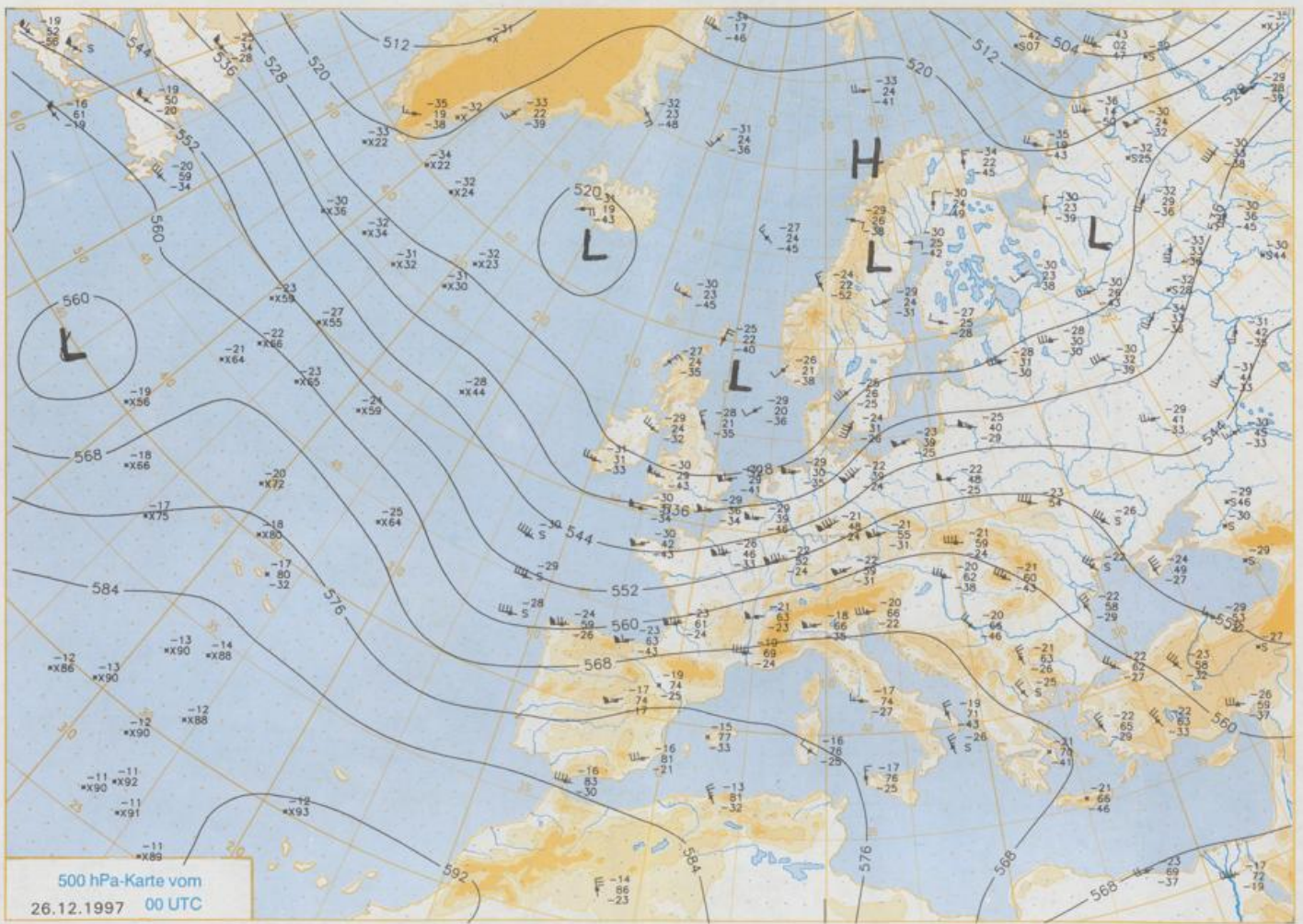
Auf der Rückseite eines Tiefs über Finnland strömt relativ milde Meeresluft nach Deutschland ein. Dabei bilden sich im Tagesverlauf einzelne Schauer aus, die örtlich bis in die Niederungen als Schnee fallen. Abends zieht im Westen starke Bewölkung auf, und nachfolgend setzen dort Niederschläge ein, die anfangs auch in den Niederungen als Schnee fallen. Die Frühtemperaturen liegen zwischen 1 und 4°C. Die Werte steigen tagsüber auf 4 bis 7°C an. Es weht ein mäßiger bis frischer südwestlicher Wind.

Weitere Aussichten für Montag, 29.1

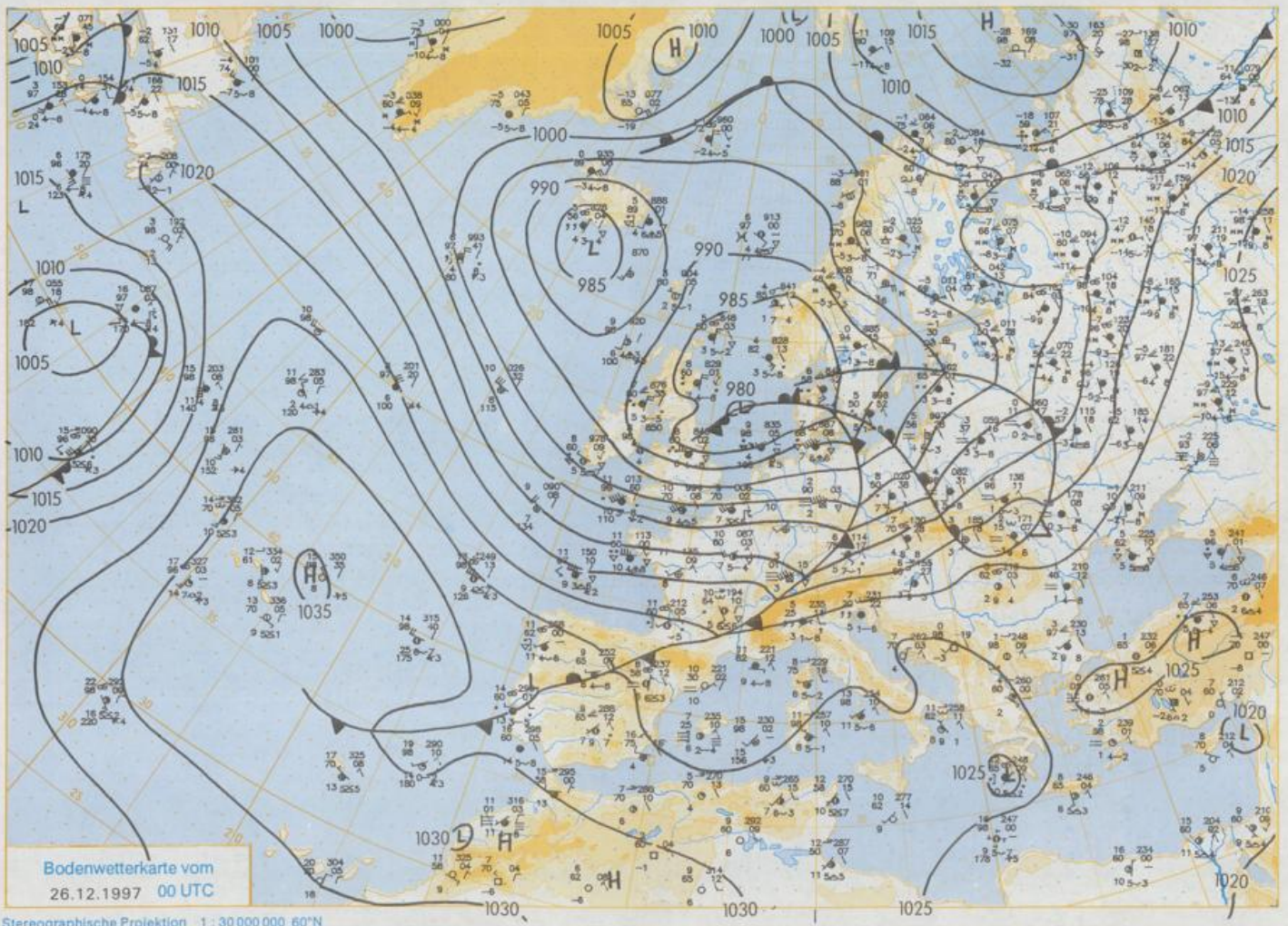
Vor allem über der Mitte und dem Süden weiter nach Osten ausgreifende Niederschläge, von Schnee in Regen übergehend. Wenig Temperaturänderung.

Stereographische Projektion 1 : 60 000 000 60°N





Stereographische Projektion 1 : 30 000 000 60°N



Wettermeldungen von Freitag, dem 26. Dezember 1997 06 UTC

Station	Bar.-höhe (m)	Luftdr. red.NN (hPa)	Wetter	Wind km/h	Deutschland					Sonne Vort. Std.	RR 24h mm	Schnee höhe cm	Extremwerte der Lufttemperatur in der Dekade vom 21.12. bis 31.12.				
					Luft 2 m	Temperaturen (Grad C)		Nacht 2 m	5 cm				Tmax Datum	Tmin Datum			
						Tau-punkt	Max Vortag								Mittel		
Helgoland	8 987.9		stark bew.	SW	68	7.7	5.2	8.1	7.8	7.3	7	1.7	4	1952	12.1.24.12.1977	-8.0	31.12.1978
List / Sylt	29 985.1		Schauer	SW	55	6.2	5.2	7.6	6.6	4.0	4	2.9	5	1937	10.5.24.12.1977	-12.0	21.12.1969
Leck	17 988.2		stark bew.	SW	41	6.9	4.2	7.6	7.2	6.8	6	2.9	4	1974	11.7.24.12.1977	-20.1	21.12.1981
Husum	37 989.3		stark bew.	SW	48	7.7	4.5	8.5	7.7	6.8	6	2.8	3				
Schleswig	48 989.3		stark bew.	SW	31	8.0	4.4	8.4	8.3	6.8	6	2.7	4	1947	13.7.24.12.1977	-18.1	21.12.1981
Kiel	31 990.0		wolkig	SW	39	8.9	4.6	9.2	8.9	7.0	6	2.2	5	1940	14.8.24.12.1977	-15.1	21.12.1981
Westermarckd.	8 989.9		stark bew.	SW	31	7.6	3.9	8.5	7.2	5.7	5	2.5	3				
Arkona	42 991.4		Schauer	WSW	42	7.1	4.9	8.1	6.3	5.0	5	0.2	2	1951	13.1.24.12.1977	-13.7	28.12.1961
Norderney	16 989.3		stark bew.	SW	46	7.7	4.4	9.6	7.2	7.3	6	0.2	4	1947	12.6.24.12.1977	-12.7	21.12.1981
Bremerhaven	11 991.8		Regen	SW	52	8.3	4.3	9.0	9.1	8.0	6	0.6	2	1949	14.0.24.12.1977	-15.6	21.12.1981
Cuxhaven	12 990.8		stark bew.	SW	35	8.8	4.5	9.4	9.0	8.0	6	0.8	4	1946	14.5.24.12.1977	-15.1	21.12.1981
Hamburg/Flugh.	15 992.7		stark bew.	SW	30	9.2	4.7	10.4	9.9	8.5	7	2.1	2	1891	15.7.24.12.1977	-18.5	31.12.1978
Lübeck	15 992.3		stark bew.	SW	33	9.1	4.5	9.8	9.2	7.2	6	2.0	2	1890	15.3.24.12.1977	-18.8	21.12.1969
Boltenhagen	17 991.8		Schauer	SW	44	8.9	4.7	9.8	9.2	6.8	6	3.4	1	1951	15.7.24.12.1977	-17.5	21.12.1969
Schwerin	68 993.2		stark bew.	SW	35	8.9	4.1	9.6	8.6	7.8	7	2.2	4	1946	15.2.24.12.1977	-20.9	21.12.1969
Warnemünde	10 991.5		stark bew.	SW	21	9.2	3.6	9.7	8.7	7.0	6	2.9	1	1951	15.5.24.12.1977	-15.6	26.12.1961
Teterow	50 993.8		stark bew.	SW	39	8.8	4.4	9.0	8.0	6.2	5	3.3	2	1947	15.2.24.12.1977	-18.5	30.12.1995
Barth	7 991.3		bedeckt	SW	31	8.5	4.0	9.3	7.4	5.8	5	2.5	1	1967	16.2.24.12.1977	-25.3	21.12.1969
Greifswald	6 993.2		stark bew.	SW	22	8.5	4.0	9.5	7.6	6.4	4	2.9	2	1951	14.2.24.12.1977	-17.4	22.12.1981
Ueckermünde	7 995.3		wolkig	SW	28	7.9	6.3	9.3	7.9	6.9	6	3.6	0.9	1951	14.7.24.12.1977	-22.3	28.12.1966
Emden	5 990.7		stark bew.	SW	35	8.8	5.4	10.4	9.3	8.7	8	0.1	4	1947	13.6.24.12.1977	-15.0	23.12.1962
Oldenburg	20 993.2		stark bew.	SW	22	8.7	4.1	10.9	9.9	8.7	6	0.3	3				
Bremen/Flugh.	5 993.7		Regen	SW	41	9.4	4.1	10.3	10.0	9.1	7	1.0	6	1890	16.1.24.12.1977	-17.5	31.12.1978
Soltau	78 995.5		wolkig	SW	26	9.4	3.7	10.1	9.6	7.9	7	0.9	6	1947	15.7.24.12.1977	-20.1	31.12.1978
Boizenburg	46 994.4		Schauer	SW	30	8.4	4.4	10.0	9.2	7.7	7	3.4	3	1951	16.5.24.12.1977	-17.7	31.12.1978
Lüchow	18 995.7		stark bew.	SW	31	9.4	4.7	10.7	9.9	8.5	7	3.9	0.2	1954	16.5.24.12.1977	-20.4	31.12.1978
Seehausen/Altm.	23 996.9		wolkig	SW	28	9.2	3.8	10.4	9.6	8.5	7	4.6	0.0				
Marnitz	85 995.1		stark bew.	SW	24	9.1	3.4	9.5	8.7	7.6	6	3.0	0.6	1951	14.4.24.12.1977	-24.7	21.12.1969
Neuruppin	39 997.3		wolkig	SSW	18	7.3	4.1	9.9	7.9	6.4	4	4.7	2	1958	15.4.24.12.1977	-22.4	21.12.1969
Neubrandenburg	80 995.2		wolkig	SW	37	7.9	4.6	8.6	8.0	7.1	6	4.1	0.6				
Angermünde	55 996.9		leicht bew.	SW	33	8.9	4.9	9.9	9.0	7.7	6	5.7	2	1951	15.3.24.12.1977	-21.1	21.12.1969
Lingen	26 995.0		Schauer	SW	30	9.8	5.0	12.9	10.4	9.5	8	0.3	5	1951	15.8.24.12.1977	-16.0	31.12.1978
Münst.-Osn./Flugh.	53 997.2		Regen	SW	31	9.5	4.9	12.8	10.6	9.1	7	0.5	0.8				
Osnabrück	97 996.7		wolkig	SW	33	8.7	4.6	12.5	10.2	8.4	7	0.3	2	1952	15.7.24.12.1977	-17.3	31.12.1978
Diepholz	43 994.9		Schauer	SW	41	9.3	5.0	12.5	10.3	9.1	8	1.3	0.9	1952	15.7.24.12.1977	-18.7	31.12.1978
Bad Salzungen	139 997.9		wolkig	SSW	31	8.7	4.0	12.2	10.0	8.2	6	0.7	2	1935	16.3.24.12.1977	-19.5	23.12.1938
Hannover/Flugh.	59 996.5		leicht bew.	SW	35	9.1	4.1	11.5	10.7	9.0	7	1.5	2	1936	16.3.24.12.1977	-20.6	23.12.1962
Braunschweig	88 998.3		wolkig	SW	26	9.9	3.1	11.7	10.1	9.6	8	2.8	3	1891	16.5.24.12.1977	-20.9	21.12.1969
Gardelegen	48 997.7		wolkig	SW	24	8.6	2.7	10.6	9.5	8.5	7	3.5	2	1947	16.3.24.12.1977	-23.9	31.12.1966
Magdeburg	85 999.3		leicht bew.	SSW	18	7.4	4.3	10.2	9.0	7.4	5	4.5	2	1947	16.0.24.12.1977	-21.7	24.12.1962
Potsdam	100 999.8		leicht bew.	SW	26	7.6	5.1	9.0	8.2	7.2	3	5.0	0.2	1893	15.5.24.12.1977	-24.5	21.12.1969
Berlin-Temp.	49 999.5		wolkig	SSW	24	8.4	5.6	10.6	9.1	8.2	6	4.7	0.1	1876	16.0.24.12.1977	-20.5	21.12.1969
Lindenberg	104 1000.7		stark bew.	SW	30	8.4	5.6	9.6	9.2	7.9	7	4.1	5	1947	14.9.24.12.1977	-21.5	21.12.1969
Manschnow	16 998.8		stark bew.	SSW	28	8.1	5.9	10.0	8.5	7.7	6	5.1	0.3				
Düsseldorf/Flugh.	41 1000.5		stark bew.	SW	41	10.1	3.9	14.7	10.9	9.2	8	0.1	4	1969	16.1.24.12.1977	-15.3	31.12.1978
Bocholt	24 997.3		stark bew.	SW	35	9.4	4.7	13.3	10.4	9.2	7	0.1	3	1947	15.7.24.12.1977	-15.8	31.12.1978
Essen	161 1000.3		stark bew.	SW	44	9.3	3.4	13.3	10.1	9.0	8	0.1	2	1935	15.8.24.12.1977	-16.7	31.12.1978
Luedenscheid	392 1001.0		stark bew.	WSW	28	7.1	2.8	10.7	8.1	6.9	6	0.4	9				
Kahler Asten	859 -		Regen	SW	42	2.5	1.5	7.7	4.6	2.4	2	0.3	7	1955	10.1.30.12.1983	-20.1	31.12.1978
Bad Lippspringe	158 999.6		Regen	SW	30	8.8	3.7	13.4	9.8	8.7	7	0.6	3	1951	16.0.24.12.1977	-18.3	31.12.1978
Kassel	233 1002.2		wolkig	SSW	22	7.2	4.3	11.0	10.2	7.2	6	1.0	1	1951	14.4.28.12.1974	-19.4	21.12.1969
Göttingen	171 1001.6		Regen	SW	35	7.8	5.0	12.3	11.1	7.6	6	0.3	2	1947	15.4.24.12.1977	-24.5	30.12.1950
Leinefelde	358 1001.4		Regen	WSW	42	7.4	2.9	10.4	10.2	7.3	6	1.3	2	1957	13.4.24.12.1977	-22.6	21.12.1969
Braunlage	610 1000.8		stark bew.	SW	30	4.4	2.8	7.7	7.6	4.4	4	0.2	7	1936	11.4.26.12.1989	-22.8	31.12.1978
Brocken	1153 -		Schneesch.	SW	91	0.3	0.0	4.6	3.5	0.2	7	0.9	5	1951	11.6.21.12.1977	-25.0	31.12.1978
Artern	166 1002.6		bedeckt	WSW	26	8.3	4.7	11.1	10.7	8.3	7	0.9	5	1951	15.0.25.12.1983	-24.2	22.12.1969
Leipzig/Flugh.	149 1002.2		stark bew.	WSW	26	8.0	4.7	11.0	10.5	8.0	7	2.0	0.7	1951	14.9.24.12.1977	-21.3	21.12.1969
Wittenberg	106 1001.1		stark bew.	SW	24	8.6	4.2	10.8	9.8	8.2	7	4.4	1	1951	14.9.24.12.1977	-22.2	21.12.1969
Oschätz	152 1003.5		bedeckt	SW	28	9.0	4.5	10.6	10.3	8.9	7	2.6	3				
Dresden/Flugh.	232 1004.2		stark bew.	SW	22	8.6	4.7	11.3	10.1	8.5	6	2.9	1	1917	15.3.25.12.1983	-21.0	29.12.1966
Dobrlug-Kir.	100 1002.0		bedeckt	WSW	31	9.6	3.2	10.6	10.3	9.5	7	4.2	0.9	1951	15.1.24.12.1977	-23.1	21.12.1969
Cottbus	70 1002.1		stark bew.	WSW	22	9.6	5.7	11.4	10.1	9.3	7	3.6	0.7	1951	15.0.24.12.1977	-25.8	21.12.1969
Görlitz	238 1003.9		bedeckt	SW	22	7.4	4.8	9.3	8.1	7.4	6	1.1	0.9	1951	16.2.29.12.1974	-22.0	29.12.1966
Aachen	205 1001.6		stark bew.	SW	30	9.2	3.3	13.6	10.5	9.1	8	1.3	3	1891	16.2.21.12.1932	-16.5	30.12.1950
Nuerbg.-Berw.	486 1004.4		Schauer	WSW	35	5.4	4.2	11.1	7.9	5.1	4	1.4	14				
Köln-Bonn/Flugh.	100 1002.8		stark bew.	SW	24	9.8	3.1	14.4	10.9	9.3	8	1.1	0.9	1957	16.6.24.12.1977	-17.7	28.12.1964
Bendorf	129 1005.1		wolkig	WSW	15	8.9	5.7	13.3	11.8	8.8	6	0.5	3				