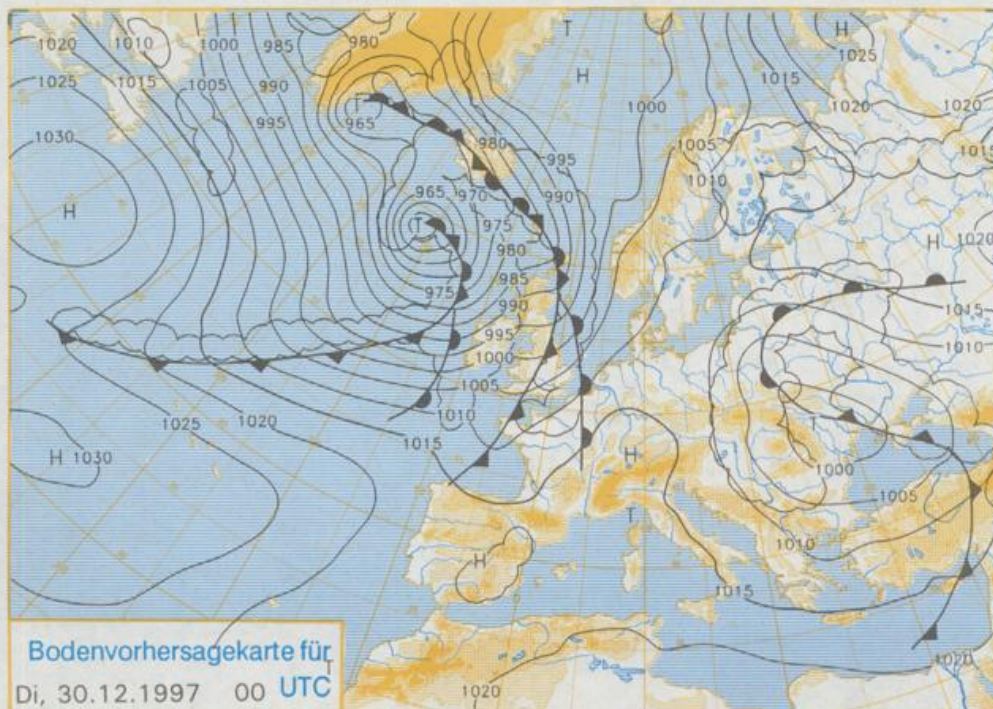


Deutschland-Vorhersage für Montag, 29.12.1997

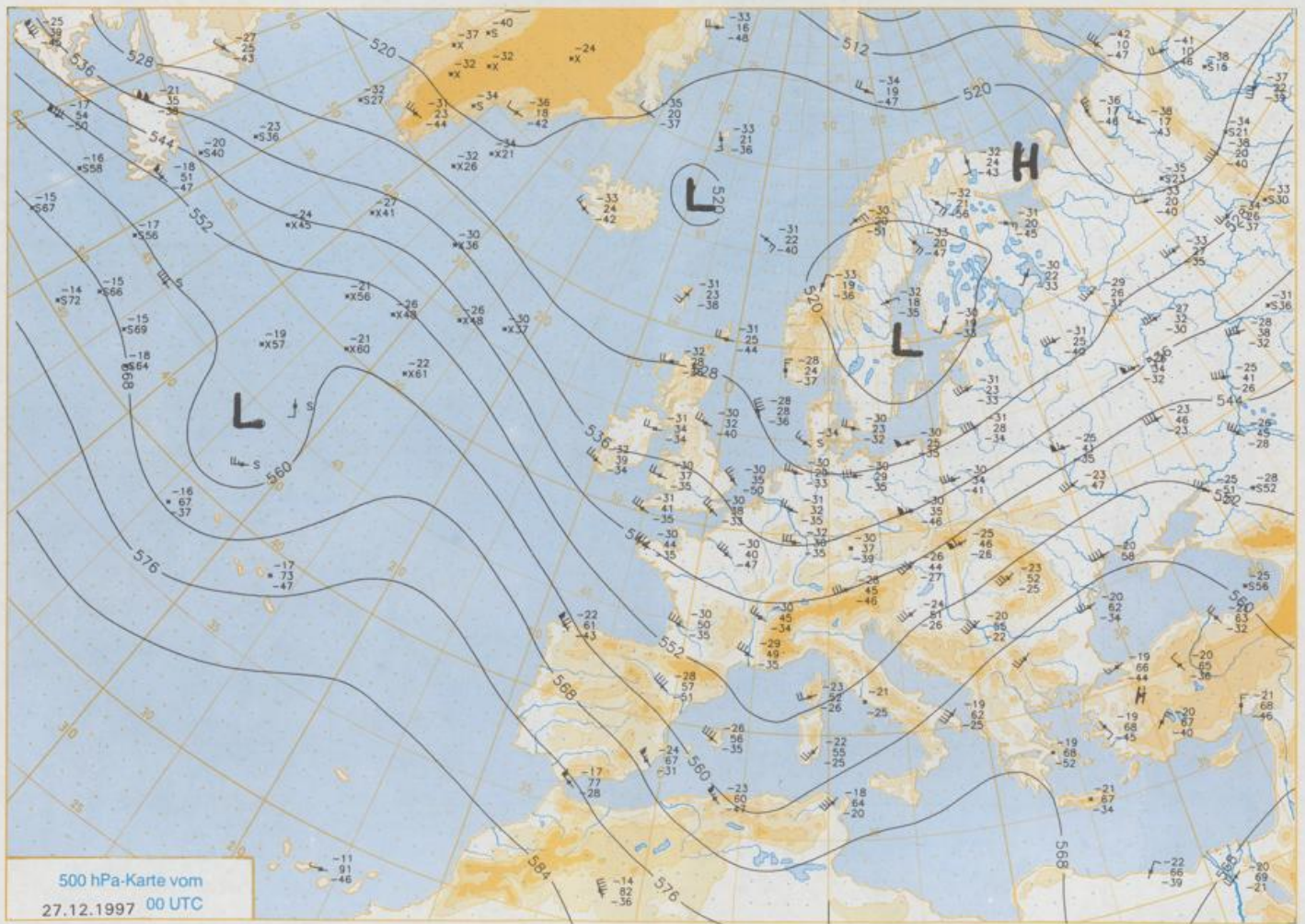
Das Nordsee-Tief löst sich auf. Zwischen der Balkan-Zyklone und dem ostatlantischen Zentralwirbel bildet sich über Mitteleuropa ein flaches Zwischenhoch. In seinem Bereich wird die Niederschlags-tätigkeit unterbrochen; in der Meeresluft polaren Ursprungs kommt es nur noch anfangs zu wenig ergiebigen Regenschauern. Am Alpenrand halten bei nordwestlicher Anströmung die Schneefälle etwas länger an. Nach Früh-temperaturen, die örtlich geringfügig den Gefrierpunkt unterschreiten, werden tags-über bei wechselnder, meist jedoch starker Bewölkung Höchstwerte zwischen +1 und +6°C erreicht. Der Wind weht schwach bis mäßig aus westlichen Richtungen.

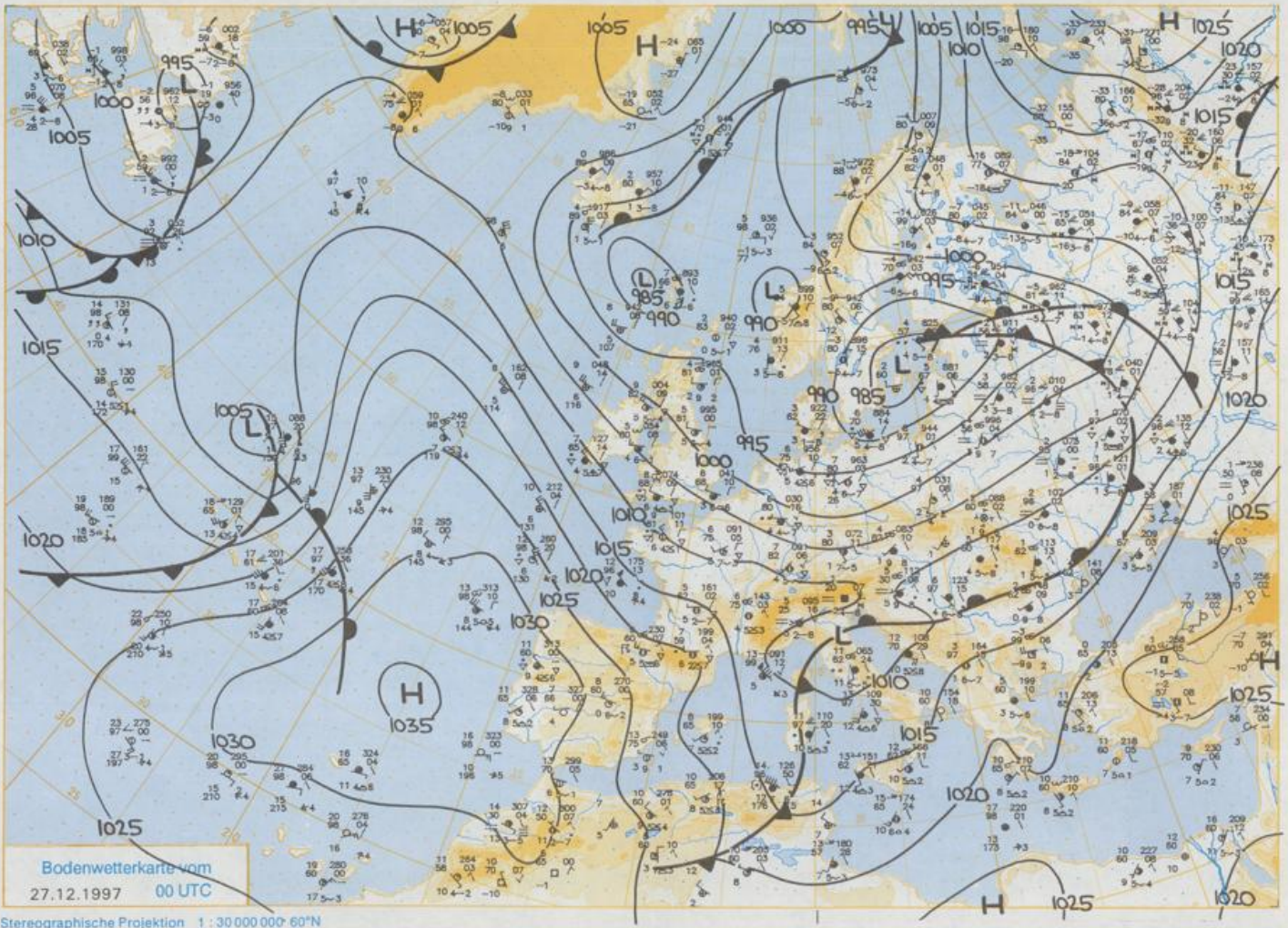
Stereographische Projektion 1 : 60 000 000 60°N



Weitere Aussichten für Dienstag, 30.12.1997

Osthälfte wechselnd bewölkt, Ostbayern anfangs noch etwas Schnee. Tageshöchst-temperaturen zwischen 0 und +5°C. Westhälfte Bewölkungsverdichtung, nachfolgend Regen. Temperatur-anstieg bis +8°C.





Stereographische Projektion 1 : 30 000 000-60°N

Wettermeldungen von Samstag, dem 27. Dezember 1997 06 UTC

Station	Bar.-höhe (m)	Luftdr. red.NN (hPa)	Wetter	Wind km/h	Deutschland							Sonne Vort. Std.	RR 24h mm	Schnee höhe cm seit	Extremwerte der Lufttemperatur in der Dekade vom 21.12. bis 31.12.			
					Temperaturen (Grad C)		Temperaturen (Grad C)		Temperaturen (Grad C)		Nacht 2 m 5 cm							
					Tau-punkt	Max Vortag	Mittel	Min	Max	Min					Tmax Datum	Tmin Datum		
Helgoland	8	997.0	Regen	W 24	6.5	5.0	7.8	6.8	6.0	5	7	1952	12.1	24.12.1977	-8.0	31.12.1978		
List / Sylt	29	995.5	Regen	SW 13	4.8	4.8	6.8	5.2	3.8	3	4	1937	10.5	24.12.1977	-12.0	21.12.1969		
Leck	17	996.1	Regen	WSW 5	4.3	3.8	7.1	6.0	4.0	3	8	1974	11.7	24.12.1977	-20.0	21.12.1981		
Husum	37	996.5	Regen	W 5	4.1	3.7	7.8	5.8	4.1	4	9							
Schleswig	48	996.7	Nebel	W 5	4.4	4.0	8.0	6.4	4.3	4	12	1947	13.7	24.12.1977	-18.1	21.12.1981		
Kiel	31	996.0	wolkig	WSW 5	4.4	4.0	8.0	6.5	4.4	4	12	1940	14.8	24.12.1977	-15.1	21.12.1981		
Westermarckd.	8	995.6	stark bew.	WSW 18	4.2	3.0	8.1	6.3	4.0	4	0.8	2	1951	13.1	24.12.1977	-13.7	28.12.1961	
Arkona	42	994.6	bedeckt	W 28	3.7	3.4	8.2	6.2	3.7	4	1.6	0.8	1947	12.6	24.12.1977	-12.7	21.12.1981	
Norderney	16	998.9	stark bew.	W 28	4.8	3.6	7.9	6.2	4.6	4	6	1949	14.0	24.12.1977	-15.6	21.12.1981		
Bremerhaven	11	998.4	stark bew.	W 22	5.4	4.4	8.5	6.8	4.8	4	0.6	5	1948	14.5	24.12.1977	-15.1	21.12.1981	
Cuxhaven	12	997.2	stark bew.	W 24	5.7	4.6	8.9	6.8	5.4	4	6	1891	15.7	24.12.1977	-18.5	31.12.1978		
Hamburg/Flugh.	15	997.1	Regen	WSW 17	5.6	4.4	9.6	7.4	5.8	5	0.3	6	1890	15.3	24.12.1977	-18.8	21.12.1969	
Lübeck	15	996.3	stark bew.	WSW 9	5.3	4.2	9.3	7.6	5.3	5	0.5	5	1951	15.7	24.12.1977	-17.5	21.12.1969	
Boitenhagen	17	996.0	Regen	WSW 22	5.6	4.7	9.3	7.5	5.4	5	1.5	5	1948	15.5	24.12.1977	-20.9	21.12.1969	
Schwerin	68	996.2	Regen	WSW 22	5.5	4.2	9.0	7.6	5.5	5	0.8	3	1951	15.5	24.12.1977	-15.6	26.12.1961	
Warnemünde	10	995.4	Sprühregen	W 18	4.3	3.0	9.6	7.9	4.3	4	1.4	0.9	1947	15.2	24.12.1977	-18.0	30.12.1969	
Teterow	50	996.0	Regen	W 21	5.4	4.5	8.9	7.5	5.4	4	0.5	2	1967	15.2	24.12.1977	-25.3	21.12.1969	
Barth	7	994.9	Regen	W 15	4.1	2.4	9.4	7.2	4.1	4	1.4	3	1951	14.2	24.12.1977	-17.4	22.12.1981	
Greifswald	6	995.3	Sprühregen	WNW 13	5.0	4.1	8.9	7.8	5.0	4	0.5	3	1951	14.7	24.12.1977	-22.3	28.12.1966	
Ueckermünde	7	996.3	Regen	WSW 26	6.1	5.4	10.3	8.0	6.1	5	0.1	2	1947	13.6	24.12.1977	-15.0	23.12.1962	
Emden	5	999.2	Schauer	W 24	5.5	4.3	9.1	7.1	5.1	4	6	1890	16.1	24.12.1977	-17.5	31.12.1978		
Oldenburg	20	999.0	stark bew.	W 18	5.8	4.1	9.0	7.6	5.0	4	0.4	5	1947	15.7	24.12.1977	-20.1	31.12.1978	
Bremen/Flugh.	5	999.3	stark bew.	W 26	6.2	4.8	9.6	7.7	5.4	5	0.7	4	1951	16.5	24.12.1977	-17.0	31.12.1978	
Soitau	78	999.3	Regen	W 13	5.0	4.1	9.4	7.1	4.9	5	0.5	2	1954	16.5	24.12.1977	-20.4	31.12.1978	
Boizenburg	46	997.5	Sprühregen	WSW 18	5.3	3.9	9.2	7.5	5.3	5	0.4	3	1951	15.3	24.12.1977	-21.1	21.12.1969	
Lüchow	18	998.2	bedeckt	WSW 17	6.2	4.9	9.9	8.1	6.0	5	1.9	0.0	1951	15.8	24.12.1977	-16.0	31.12.1978	
Seehausen/Altm.	23	998.7	stark bew.	WSW 18	6.3	4.5	10.2	8.5	6.0	6	2.2	0.0	1951	14.4	24.12.1977	-24.7	21.12.1969	
Marnitz	85	997.2	Regen	WSW 21	5.5	3.7	9.2	8.0	5.4	4	0.1	1	1958	15.4	24.12.1977	-22.4	21.12.1969	
Neuruppin	39	998.4	stark bew.	WSW 17	6.2	4.2	10.3	8.0	6.1	5	1.2	0.4	1951	15.3	24.12.1977	-21.1	21.12.1969	
Neubrandenburg	80	996.5	stark bew.	WSW 28	5.4	3.3	8.7	7.4	5.4	5	0.7	2	1951	15.3	24.12.1977	-21.1	21.12.1969	
Angermünde	55	997.5	wolkig	WSW 22	6.2	4.3	10.5	8.5	5.7	4	3.9	0.0	1951	15.8	24.12.1977	-16.0	31.12.1978	
Lingen	26	1001.9	Regen	WSW 15	6.2	5.5	9.9	7.7	5.7	5	1.2	6	1952	15.7	24.12.1977	-17.3	31.12.1978	
Münst.-Osn./Flugh.	53	1002.3	wolkig	W 28	6.5	5.1	9.7	8.0	5.4	4	0.1	6	1952	15.7	24.12.1977	-17.0	31.12.1978	
Osnabrück	97	1001.8	Regen	W 28	6.0	4.4	9.2	7.5	5.2	5	6	1935	16.3	24.12.1977	-19.5	23.12.1938		
Diepholz	43	1005.5	Regen	W 21	6.1	4.8	9.4	7.7	6.0	5	4	1936	16.3	24.12.1977	-20.6	23.12.1962		
Bad Salzuflen	139	1001.7	Regen	WSW 13	5.7	3.7	8.9	7.2	5.3	5	5	1936	16.3	24.12.1977	-20.9	21.12.1969		
Hannover/Flugh.	59	999.7	bedeckt	WSW 21	5.7	3.8	10.0	8.0	5.7	4	0.6	2	1891	16.5	24.12.1977	-20.9	21.12.1969	
Braunschweig	88	1000.4	Regen	WSW 22	5.8	3.6	10.0	8.2	5.7	5	0.8	2	1947	16.3	24.12.1977	-23.9	21.12.1966	
Gardelegen	48	999.2	stark bew.	WSW 26	6.2	3.2	10.1	8.2	6.0	5	2.8	0.1	1947	16.0	24.12.1977	-21.7	24.12.1962	
Magdeburg	85	1000.5	wolkig	SW 15	4.9	4.2	10.4	7.7	4.9	4	5.9	0.0	1893	15.5	24.12.1977	-24.5	21.12.1969	
Potsdam	100	999.8	Regen	WSW 24	5.5	3.3	10.5	7.7	3.5	0	3.3	0.3	1878	16.0	24.12.1977	-20.5	21.12.1969	
Berlin-Temp.	49	999.4	Regen	WSW 22	6.3	3.7	11.1	8.8	6.2	5	3.1	0.5	1947	14.9	24.12.1977	-21.5	21.12.1969	
Lindenberg	104	999.9	stark bew.	WSW 24	5.8	3.8	10.6	8.2	4.9	3	3.6	0.0	1969	16.1	24.12.1977	-15.3	31.12.1978	
Menschnow	16	998.5	Regen	SW 22	6.7	3.7	10.7	8.2	4.9	3	3.6	0.0	1947	15.7	24.12.1977	-15.8	31.12.1978	
Düsseldorf/Flugh.	41	1005.1	stark bew.	W 18	6.6	4.5	10.2	8.3	5.6	5	2	1935	15.8	24.12.1977	-16.7	31.12.1978		
Bocholt	24	1003.8	wolkig	WSW 15	5.5	3.9	9.8	8.0	5.1	4	0.6	2	1951	16.0	24.12.1977	-18.3	31.12.1978	
Essen	161	1005.1	bedeckt	W 24	6.1	4.5	9.3	7.4	4.9	4	6	1951	14.4	28.12.1974	-19.4	21.12.1969		
Luedenscheid	392	1004.5	Regen	W 18	3.7	3.0	7.3	5.4	3.2	3	10	1947	15.4	24.12.1977	-24.7	30.12.1950		
Kahler Asten	859	-	Schneefall	W 24	0.0	0.0	3.0	1.4	-0.4	-0	0.2	13	1936	11.4	26.12.1989	-22.8	31.12.1978	
Bad Lippspringe	158	1002.9	bedeckt	WSW 17	5.3	4.4	9.2	6.8	4.7	4	0.6	11	1951	16.0	24.12.1977	-18.3	31.12.1978	
Kassel	233	1003.5	stark bew.	SSW 9	4.3	3.0	8.9	7.0	4.3	3	1.1	2	1947	15.4	24.12.1977	-21.7	24.12.1962	
Göttingen	171	1002.7	stark bew.	SW 13	5.2	3.5	9.4	7.4	4.4	4	3.6	3	1936	14.4	26.12.1977	-22.8	21.12.1969	
Leinefelde	356	1002.8	wolkig	W 15	3.9	2.4	8.2	6.5	3.7	3	3.9	7	1936	11.4	26.12.1989	-22.8	31.12.1978	
Braunlage	610	1001.6	Regen	WSW 18	1.5	1.0	5.0	4.1	1.5	-1	10	1951	11.6	21.12.1977	-25.0	31.12.1978		
Brocken	1153	-	Schneesch.	W 65	-1.8	-2.1	0.3	-0.2	1.8	-1	1.7	16	1954	15.0	25.12.1983	-24.2	22.12.1969	
Artern	168	1002.7	Regen	W 18	5.1	4.4	9.9	7.9	5.1	4	1.4	0.7	1951	14.9	24.12.1977	-21.3	21.12.1969	
Leipzig/Flugh.	149	1002.1	stark bew.	WSW 24	6.0	3.2	10.6	8.3	5.6	3	4.2	0.0	1951	14.9	24.12.1977	-22.2	21.12.1969	
Wittenberg	106	1001.1	Schauer	WSW 15	5.7	3.3	10.8	8.1	5.4	4	3.6	0.5	1951	14.9	24.12.1977	-21.2	21.12.1969	
Oschatz	152	1002.3	bedeckt	WSW 26	5.9	3.2	10.4	8.0	5.6	4	2.6	0.0	1917	15.3	25.12.1983	-21.0	29.12.1996	
Dresden/Flugh.	232	1002.6	Regen	WSW 22	5.8	2.4	10.7	8.1	5.6	2	4.9	0.0	1951	15.1	24.12.1977	-23.1	21.12.1969	
Dobberlug-Kir.	100	1001.2	bedeckt	WSW 22	6.4	2.5	10.8	8.5	5.9	4	3.0	0.0	1951	15.0	24.12.1977	-25.8	21.12.1969	
Cottbus	70	1001.0	stark bew.	WSW 21	6.8	4.0	11.4	8.9	6.2	4	2.7	0.0	1951	15.2	29.12.1974	-22.0	29.12.1996	
Görlitz	238	1002.3	Regen	SW 18	4.3	1.7	9.3	6.8	4.3	4	2.3	0.0	1891	16.2	21.12.1932	-16.5	30.12.1950	
Aachen	205	1006.1	stark bew.	SW 15	5.8	4.1	9.3	7.6	4.9	4	0.5	10	1957	16.6	24.12.1977	-17.7	28.12.1964	
Aachberg-Barw.	486	1006.8	stark bew.	W 18	3.0	2.5	6.5	4.4	1.8	1	2.9	7	1951	16.1	21.12.1989	-15.1	29.12.1996	
Köln-Bonn/Flugh.	100	1005.6	stark bew.	W 9	6.1	4.3	10.0	8.0	5.4	5	1							