

## Amtsblatt des Deutschen Wetterdienstes

D 7311 A  
ISSN 0936-5818

Schutzgebühr monatlich DM 30,25  
einschließlich Versandkosten,  
Einzelpreis DM 1,25  
zuzüglich Versandkosten

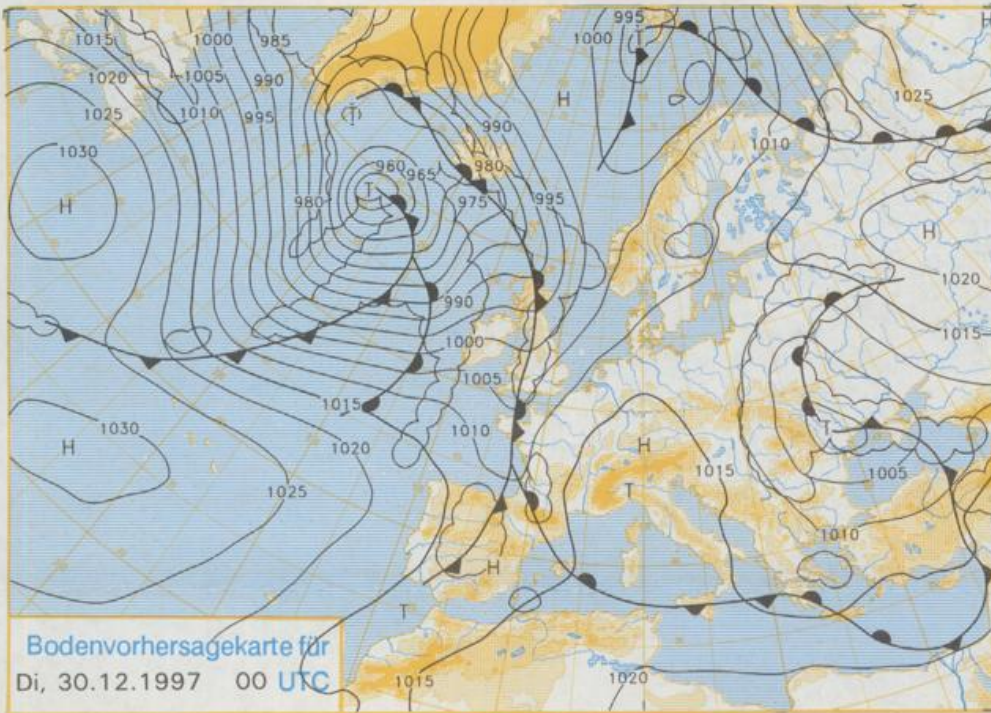
Druck und Verlag: Deutscher Wetterdienst  
Frankfurter Straße 135, 63067 Offenbach  
Postanschrift: 63004 (Postfach), Telefon: (069) 80 62 - 22 83  
Telex: 4152871, Telefax: (069) 80 62 - 24 84  
LZB: BLZ 505 000 00 Kto.-Nr.: 505 01004

Erscheint täglich; nur Postbezug

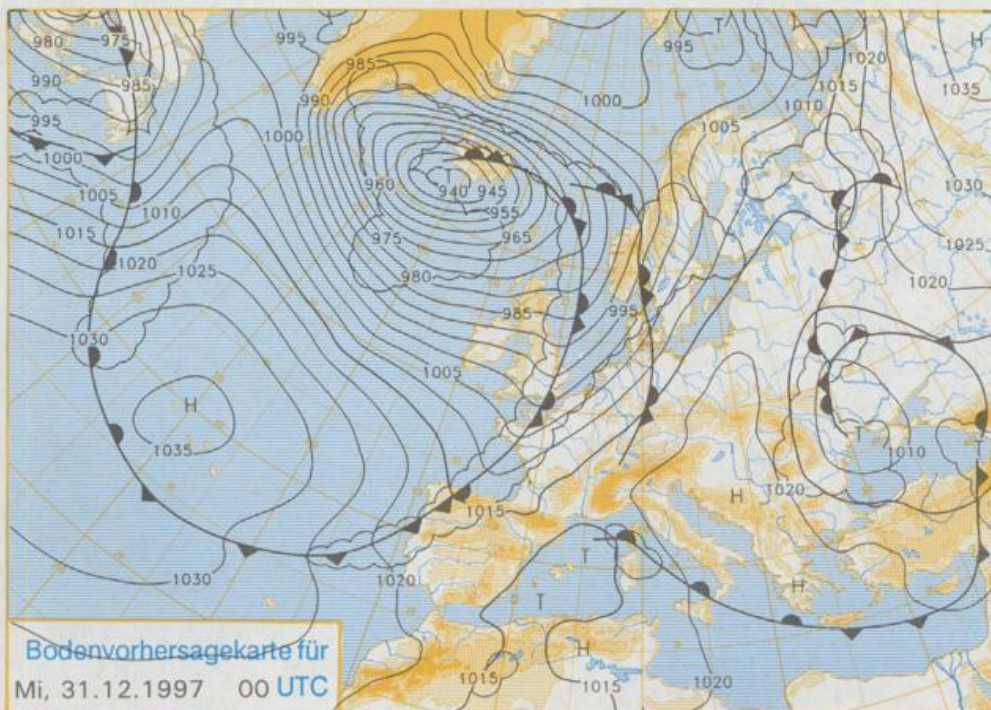
Jahrgang 1997

Sonntag, den 28. Dezember

Nummer: 362



Stereographische Projektion 1 : 60 000 000 60°N



### Deutschland-Vorhersage für Dienstag, 30.12.97

Am Dienstag gerät Deutschland allmählich in den Strömungsbereich des sehr starken und umfangreichen Tiefs bei Island.

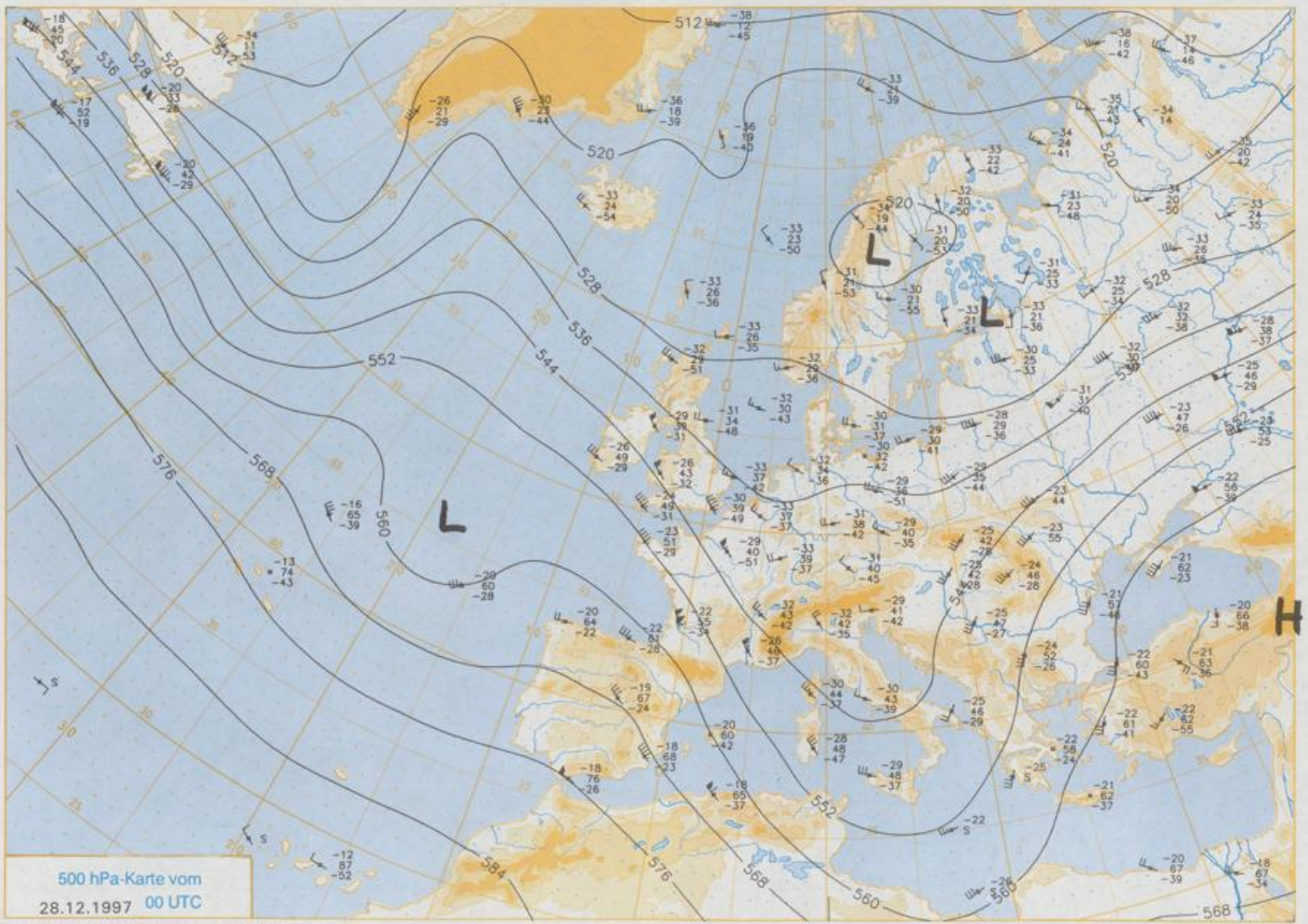
In den frühen Morgenstunden ist über Ostbayern und Sachsen noch ein wenig Niederschlag, teils Regen, teils Schnee, zu erwarten. Im übrigen Deutschland ist der Himmel meist stark bewölkt oder es ist neblig. Örtlich kann es aber auch gering bewölkt sein. Die Minimumtemperaturen liegen meist zwischen 4 und 0°C, dort, wo es längere Zeit aufgeklärt war, ist leichter Frost zu erwarten.

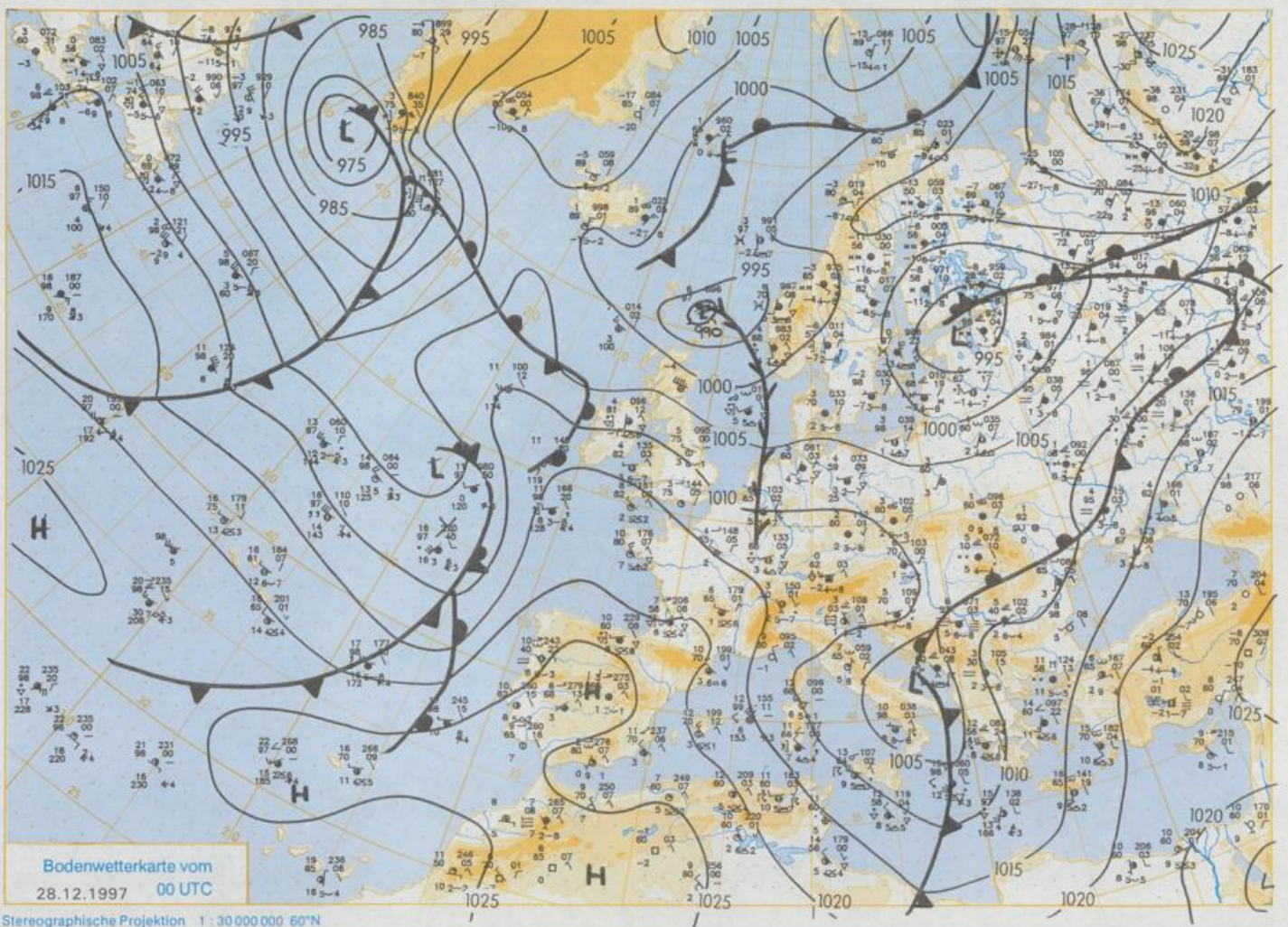
Am Tage ist es heiter bis wolkig, teilweise auch neblig-trüb, aber trocken.

Der Wind kommt aus südlichen Richtungen und ist im Süden und Osten schwach, frisch aber im Westen und Nordwesten im Tagesverlauf deutlich auf. Die Höchsttemperaturen erreichen 4 bis 8 Grad.

### Weitere Aussichten für Mittwoch, 31.12.97

Von West nach Ost fortschreitend Regen. Im Norden und in den Mittelgebirgen windig. Mild.





Wettermeldungen von Sonntag, dem 28. Dezember 1997 06 UTC

Station	Bar.-höhe (m)	Luftdr. red.NN (hPa)	Wetter	Deutschland										Extremwerte der Lufttemperatur				
				Wind km/h	Temperatur (Grad C)			Nacht 5 m	Sonne Vort. Std.	RR 24h mm	Schnee höhe cm	in der Dekade vom 21.12. bis 31.12.						
					Luft 2 m	Tau-punkt	Max Mittel Min Vortag					Tmax Datum	Tmin Datum					
Helgoland	8 1005.5	stark bew.	W	18	5.7	4.1	7.1	6.2	5.7	4	3.8	1	1952	12.1	24.12.1977	-8.0	31.12.1978	
List / Sylt	29 1004.4	stark bew.	WSW	13	4.9	4.3	5.5	4.6	3.6	1	1.3	0.6	1937	10.5	24.12.1977	-12.0	21.12.1969	
Leck	17 1005.6	stark bew.	SSW	8	3.5	2.8	6.0	3.9	1.1	-1	0.3	0.9	1974	11.7	24.12.1977	-20.1	21.12.1981	
Husum	37 1005.7	stark bew.	SSW	11	3.6	3.6	5.9	3.3	1.9	1	1.0	0.9						
Schleswig	48 1005.8	Nebel	SW	11	4.0	3.6	6.4	4.1	2.9	2	0.8	2	1947	13.7	24.12.1977	-18.1	21.12.1981	
Kiel	31 1005.9	bedeckt	SW	9	4.6	4.6	6.6	4.6	3.8	4	0.1	0.8	1940	14.8	24.12.1977	-15.1	21.12.1981	
Westermarckd.	8 1005.7	bedeckt	SSW	11	4.4	3.8	5.0	4.2	3.0	2		1						
Arkona	42 1006.2	Nebel	WSW	22	2.9	2.7	4.6	2.8	1.4	1	0.2	1	1951	13.1	24.12.1977	-13.7	28.12.1961	
Norderney	16 1006.9	leicht bew.	SW	15	4.8	3.8	6.3	5.2	4.4	3	4.2	1	1947	12.6	24.12.1977	-12.7	31.12.1981	
Bremerhaven	11 1007.0	stark bew.	WSW	21	4.7	4.0	6.9	5.7	4.3	4	1.0	2	1949	14.0	24.12.1977	-15.6	21.12.1981	
Cuxhaven	12 1006.2	Sprühregen	WSW	17	4.8	4.2	6.5	5.6	4.8	2	0.8	0.0	1946	14.5	24.12.1977	-15.1	21.12.1981	
Hamburg/Flugh.	15 1006.8	Regen	SW	11	5.3	4.2	7.3	5.4	4.4	3			1891	15.7	24.12.1977	-18.5	31.12.1978	
Lübeck	15 1006.3	bedeckt	SW	5	4.8	4.3	6.8	5.2	2.0	-1		0.5	1890	15.3	24.12.1977	-18.8	21.12.1969	
Boltenhegen	17 1006.2	stark bew.	SW	15	4.4	3.9	6.7	5.1	3.4	3		0.7	1951	15.7	24.12.1977	-17.5	21.12.1969	
Schwerin	68 1006.5	bedeckt	SW	13	4.4	3.8	6.1	5.0	3.7	3		0.5	1946	15.2	24.12.1977	-20.9	21.12.1969	
Warnemünde	10 1005.9	bedeckt	SW	9	4.6	3.2	6.3	4.4	3.4	3			1951	15.5	24.12.1977	-15.6	26.12.1961	
Teterow	50 1006.9	stark bew.	SW	8	3.9	3.7	5.9	4.5	3.4	2		0.9	1947	15.2	24.12.1977	-18.5	30.12.1995	
Barth	7 1005.9	stark bew.	W	9	4.2	3.2	4.7	3.4	2.6	2		3	1967	16.2	24.12.1977	-25.3	21.12.1969	
Greifswald	6 1006.7	Regen	SW	8	4.2	3.2	5.0	3.9	2.9	2		3	1951	14.2	24.12.1977	-17.4	22.12.1981	
Ueckermünde	7 1007.8	bedeckt	SW	8	3.8	3.1	6.3	4.1	2.7	1		2	1951	14.7	24.12.1977	-22.3	28.12.1996	
Emden	5 1007.0	leicht bew.	WSW	13	5.1	4.6	7.7	6.2	4.8	4	3.9	1	1947	13.6	24.12.1977	-15.0	23.12.1962	
Oldenburg	20 1006.5	stark bew.	WSW	9	4.8	3.7	7.5	5.8	4.6	3	0.8	0.8						
Bremen/Flugh.	5 1007.4	stark bew.	SW	13	5.1	4.2	7.2	5.2	2.9	0		2	1890	16.1	24.12.1977	-17.5	31.12.1978	
Soltau	78 1008.0	bedeckt	WSW	8	4.5	4.0	6.3	3.8	2.1	-0			1947	15.7	24.12.1977	-20.1	31.12.1978	
Boizenburg	46 1007.3	stark bew.	WSW	13	4.3	3.3	6.4	4.7	3.6	2		0.9	1951	16.5	24.12.1977	-17.7	31.12.1978	
Lüchow	18 1007.5	bedeckt	S	5	4.5	4.5	6.7	4.7	1.4	-1		0.1	1954	16.5	24.12.1977	-20.4	31.12.1978	
Seehausen/Alt.	23 1008.0	bedeckt	W	13	4.1	3.7	6.8	5.0	2.4	1		0.5						
Marnitz	85 1007.1	bedeckt	SW	13	4.0	2.9	5.9	5.0	3.5	3			1951	14.4	24.12.1977	-24.7	21.12.1969	
Neuruppin	39 1007.8	stark bew.	SSW	5	1.8	1.5	6.3	5.4	0.0	-2		2	1958	15.4	24.12.1977	-22.4	21.12.1969	
Neubrandenburg	80 1007.2	Regen	SW	13	3.7	1.7	5.5	4.7	3.6	3		0.7						
Angermünde	55 1007.5	stark bew.	SW	4	3.5	3.3	6.3	5.5	3.2	2		0.5	1951	15.3	24.12.1977	-21.1	21.12.1969	
Lingen	26 1007.9	stark bew.	WSW	9	5.3	4.9	7.2	6.0	4.9	4	0.3	3	1951	15.8	24.12.1977	-16.0	31.12.1978	
Münst.-Osn./Flugh.	53 1009.0	Regen	WSW	9	5.4	5.2	7.0	6.2	5.4	4		0.0						
Osnabrück	97 1008.6	Regen	WSW	9	5.1	4.0	6.5	5.7	5.1	4	0.2	3	1952	15.7	24.12.1977	-17.3	31.12.1978	
Diepholz	43 1007.9	stark bew.	WSW	15	5.4	5.1	7.1	5.8	4.2	2	0.3	5	1952	15.7	24.12.1977	-18.7	31.12.1978	
Bad Salzungen	139 1008.7	Regen	SW	11	4.8	3.6	6.6	5.8	4.7	4	0.1	4	1935	16.3	24.12.1977	-19.5	23.12.1938	
Hannover/Flugh.	59 1007.9	stark bew.	SW	13	5.7	3.6	6.8	5.8	4.7	2	0.2	3	1936	15.3	24.12.1977	-20.6	23.12.1962	
Braunschweig	88 1008.6	stark bew.	SW	9	4.8	3.1	6.3	4.6	3.3	1		5	1891	16.5	24.12.1977	-20.9	21.12.1969	
Gerdelen	48 1008.0	stark bew.	WSW	9	4.8	3.2	6.7	4.4	1.6	-1		0.4	1947	16.3	24.12.1977	-23.9	31.12.1996	
Magdeburg	85 1008.6	stark bew.	SSW	2	3.9	3.1	5.7	4.1	2.3	-1		0.7	1947	16.0	24.12.1977	-21.7	24.12.1962	
Potsdam	100 1008.5	Regen	SW	13	2.9	2.3	6.8	5.2	0.8	-2		0.2	1893	15.5	24.12.1977	-24.5	21.12.1969	
Berlin-Temp.	49 1008.4	Sprühregen	W	4	3.4	2.5	6.9	6.1	2.2	-1		0.8	1876	16.0	24.12.1977	-20.5	21.12.1969	
Lindenberg	104 1008.9	wolkig	S	9	0.4	0.1	6.5	5.0	0.1	-2		0.0	1947	14.9	24.12.1977	-25.5	21.12.1969	
Manschnow	16 1007.8	wolkenlos	S	5	-0.1	-0.5	6.8	5.2	-0.2	-3		0.3						
Düsseldorf/Flugh.	41 1010.3	Regen	W	11	5.4	4.1	7.6	6.0	5.0	4		0.9	1969	16.1	24.12.1977	-15.3	31.12.1978	
Bocholt	24 1009.6	bedeckt	WSW	13	5.0	3.8	7.3	6.1	5.0	4		0.4	1947	15.7	24.12.1977	-15.8	31.12.1978	
Essen	161 1010.5	Regen	WSW	11	4.6	3.8	6.7	5.5	4.2	4		2	1935	15.8	24.12.1977	-16.7	31.12.1978	
Luedenscheid	392 1009.8	Regen	W	13	3.0	2.4	4.9	3.6	2.0			7						
Kahler Asten	859 -	in Wolken	W	13	-0.8	-1.0	0.7	0.2	-0.9	-1			6	1955	10.1	30.12.1983	-20.1	31.12.1978
Bad Lipspringe	158 1009.1	Regen	SW	11	4.6	3.0	6.2	5.5	4.5	4		0.3	1951	16.0	24.12.1977	-18.3	31.12.1978	
Kessel	233 1009.4	Regen	still		3.3	2.8	6.6	4.6	2.9	1	0.1	0.4	1951	14.4	28.12.1974	-19.4	21.12.1969	
Göttingen	171 1009.6	Regen	WSW	5	4.2	3.0	6.4	5.2	4.0	3		0.4	1947	15.4	24.12.1977	-24.5	30.12.1950	
Leinefelde	356 1009.5	bedeckt	WSW	4	3.3	1.8	5.0	4.0	3.1	1		0.1	1957	13.4	24.12.1977	-22.6	21.12.1969	
Braunlage	610 1009.2	Schneeregen	W	5	0.8	0.4	2.3	1.7	0.6	-0		8	1936	11.4	26.12.1989	-22.8	31.12.1978	
Brocken	1153 -	Schn.Sterne	W	33	-2.0	-2.3	-1.5	-1.6	-2.3	-2			18	1951	11.6	21.12.1977	-25.0	31.12.1978
Artern	166 1009.6	stark bew.	SW	8	3.7	3.0	6.6	5.0	3.3	2		0.1	1954	15.0	25.12.1983	-24.2	22.12.1969	
Leipzig/Flugh.	149 1009.4	stark bew.	SW	11	3.3	2.3	6.6	5.0	2.5	1		0.7	1951	14.9	24.12.1977	-21.3	31.12.1969	
Wittenberg	106 1008.9	Regen	SW	5	3.5	2.8	6.1	4.3	2.2	-1	0.1	3	1951	14.9	24.12.1977	-22.2	21.12.1969	
Oschatz	152 1009.7	bedeckt	WSW	11	4.1	2.4	6.6	4.5	3.1	1		0.5	2					
Dresden/Flugh.	232 1009.7	bedeckt	SW	11	4.5	2.3	6.9	4.7	2.9	-1	1.1	0.4	1917	15.3	25.12.1983	-21.0	29.12.1996	
Doberlug-Kir.	100 1009.4	Regen	SSW	8	3.2	1.8	6.7	5.2	2.2	1	0.5	2	1951	15.1	24.12.1977	-23.1	21.12.1969	
Cottbus	70 1009.2	bedeckt	SW	5	3.2	2.5	7.7	5.6	2.2	-1	0.5	0.5	1951	15.0	24.12.1977	-25.8	21.12.1969	
Görlitz	238 1009.5	Regen	SW	13	3.2	1.5	6.2	4.6	1.9	-1	0.5	2	1951	16.2	29.12.1974	-22.0	29.12.1996	
Aachen	205 1011.3	stark bew.	W	11	4.7	3.8	7.0	6.0	4.5	4	0.2	0.4	1891	16.2	21.12.1932	-16.5	30.12.1950	
Nuerbg.-Berw.	486 1011.5	Regen	WNW	18	2.4	2.1	4.6	3.0	2.3	1	0.3	0.9						
Köln-Bonn/Flugh.	100 1010.5	Regen	WNW	13	5.2	4.4	8.6	6.2	4.5	4		3	1957	16.6	24.12.1977	-17.7	28.12.1964	
Bendorf	129 1010.9	Regen	WNW	2	4.8	4.7	7.6	5.9	4.5	2	0.1	2	1951	16.1	21.12.1989	-15.1	29.12.1996	
Bad Marienberg	555 1010.9	Sprühregen	WSW	5	1.5	1.5	3.7	2.8	1.5	1		4	1962					