

Amtsblatt des Deutschen Wetterdienstes

D 7311 A
ISSN 0936-5818

Schutzgebühr monatlich DM 30,25
einschließlich Versandkosten,
Einzelpreis DM 1,25
zuzüglich Versandkosten

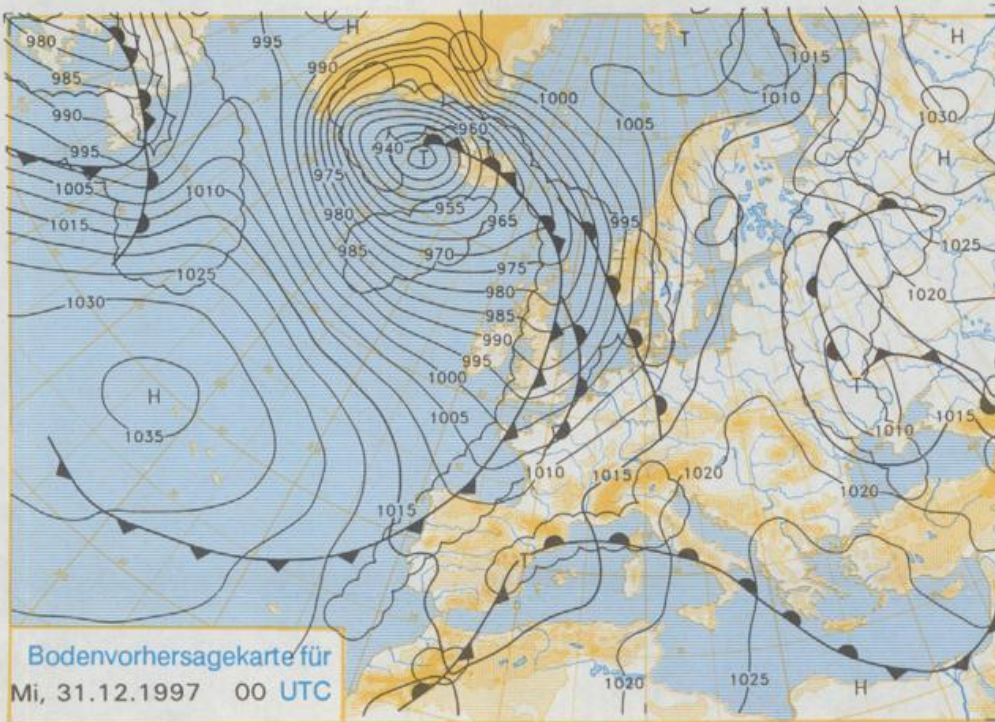
Druck und Verlag: Deutscher Wetterdienst
Frankfurter Straße 135, 63067 Offenbach
Postanschrift: 63004 (Postfach), Telefon: (069) 80 62 - 22 83
Telex: 4152871, Telefax: (069) 80 62 - 24 84
LZB: BLZ 505 000 00 Kto.-Nr.: 505 01004

Erscheint täglich; nur Postbezug

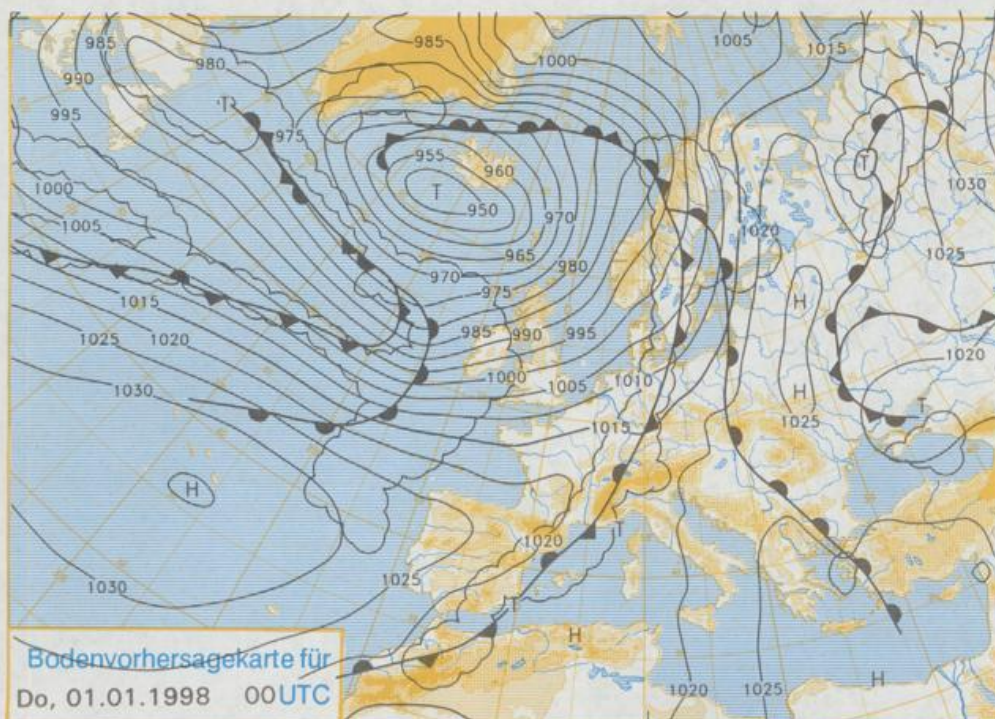
Jahrgang 1997

Montag, den 29. Dezember

Nummer: 363



Stereographische Projektion 1 : 60 000 000 60°N



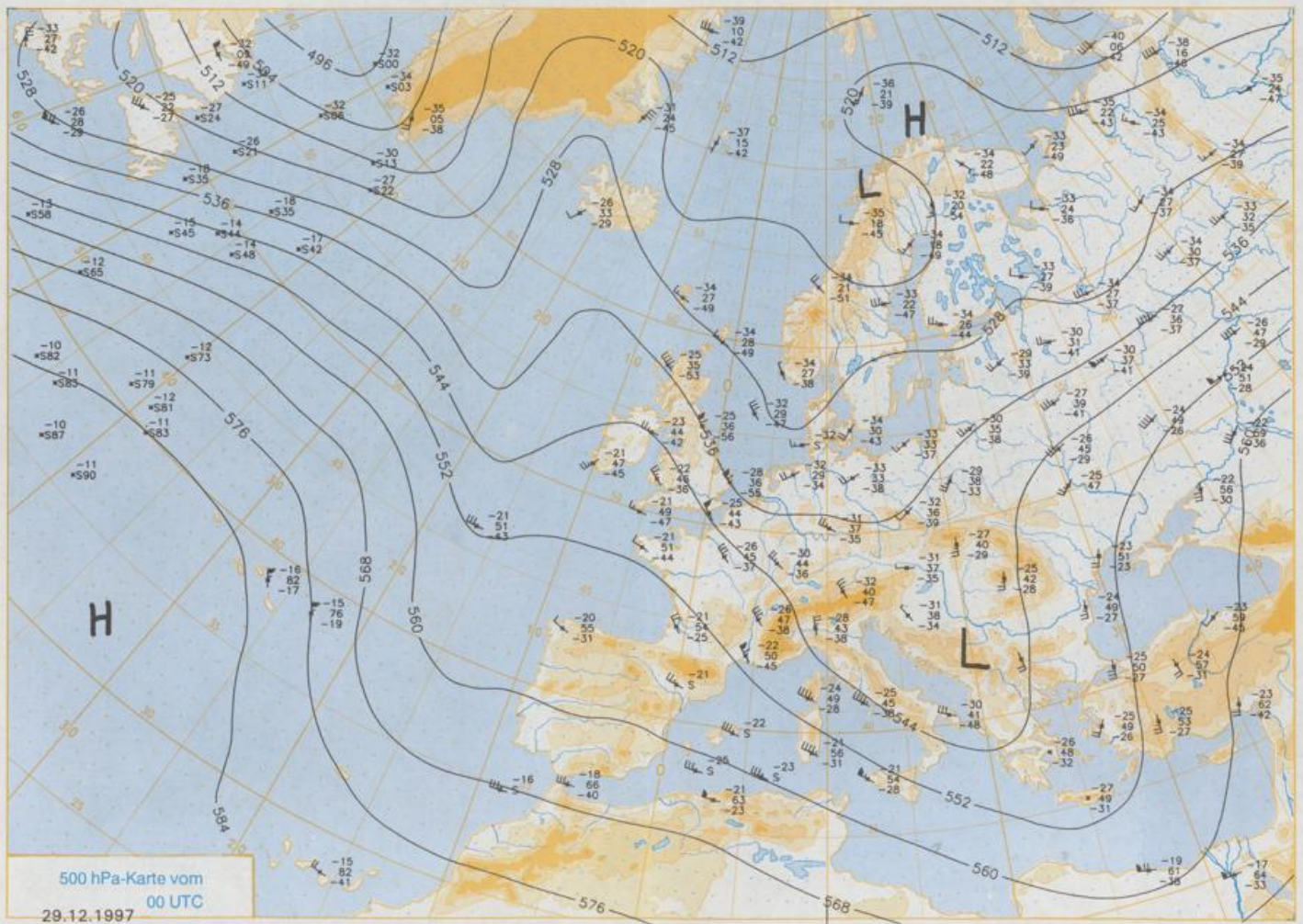
Deutschland-Vorhersage für Mittwoch, 31.12.97

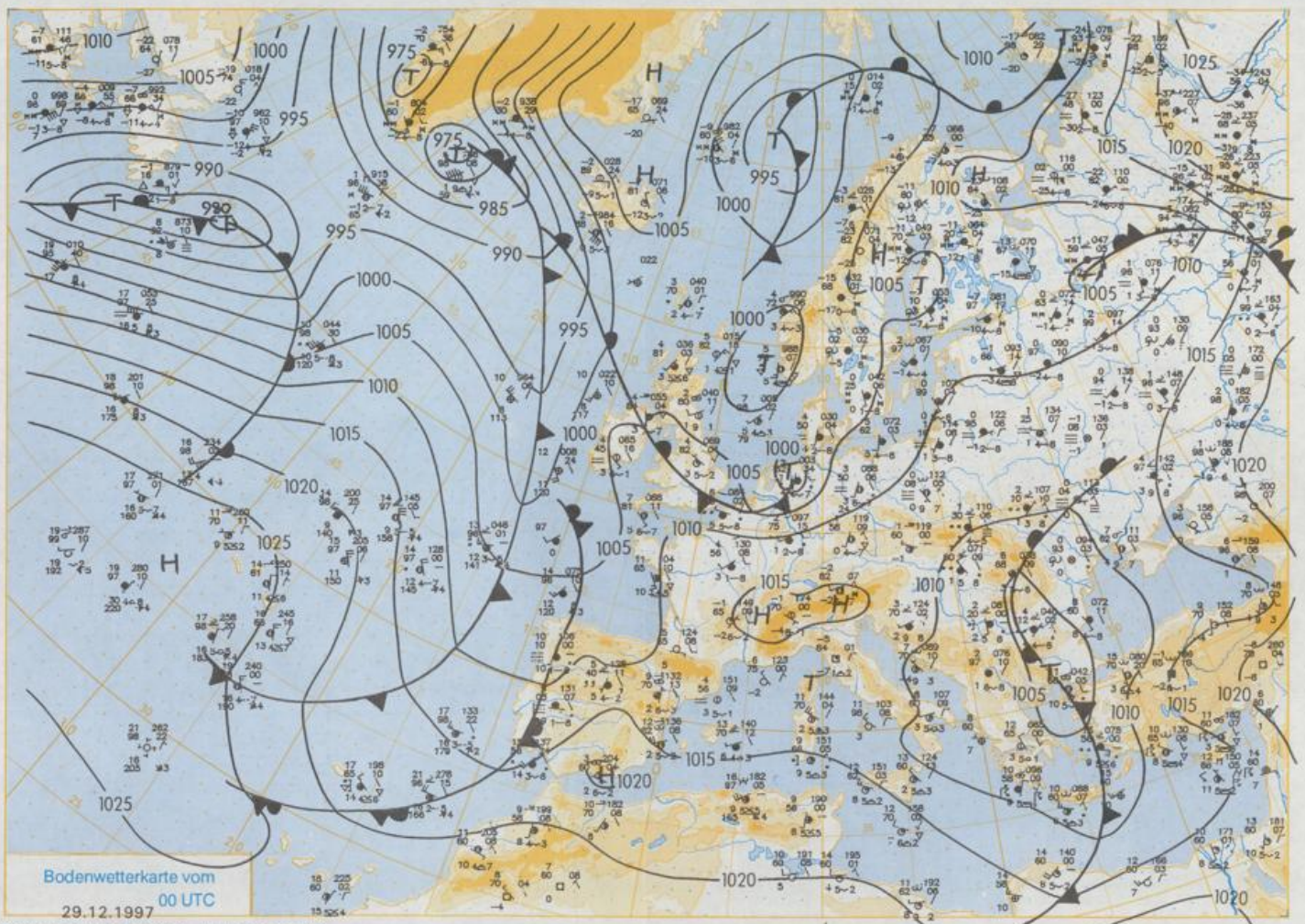
Von Westen her erfasst ein Frontensystem eines Okantiefs bei Island Deutschland und bestimmt mit relativ milder Luft den Wetterablauf in Deutschland.

Nach nächtlichen Tiefstwerten von wenig über 0°C im Osten und südlich der Donau, sonst Werten zwischen 3 und 8°C ist es unterschiedlich, von Westen her zunehmend stärker bewölkt und verbreitet folgt Regen nach, der bis zum Abend vor allem den Norden und Westen sowie das Rheingebiet erfasst. Die Tageshöchsttemperaturen liegen zwischen 4 und 8°C, am Niederrhein können 9°C, am Oberrhein auch 12°C erreicht werden. Der Wind ist schwach bis mässig, an der Küste und auf den Bergen auch frisch und kommt aus Südwest.

Weitere Aussichten für Donnerstag, 01.01.97

Im Süden und Osten anfangs noch wolkig, einzelne Regenschauer, sonst zunächst aufgelockerte Bewölkung, am Abend im Westen erneut Regen, Tageshöchsttemperaturen um 6°C.





Bodenwetterkarte vom
00 UTC
29.12.1997

Stereographische Projektion 1:30 000 000 60°N

Wettermeldungen von Montag, dem 29. Dezember 1997 06 UTC

Station	Bar.- höhe (m)	Luftdr. red.NN (hPa)	Wetter	Wind km/h	Temperatur (Grad C)					Sonne Vort. Std.	RR 24h mm	Schnee höhe cm	Extremwerte der Lufttemperatur in der Dekade vom 21.12. bis 31.12.				
					Luft		Taufpunkt		Nacht 5 cm				Tmax Datum	Tmin Datum	Tmax Datum	Tmin Datum	
					4.4	2 m	Max	Mittel Vortag									2 m
Helgoland	8	1000.9	stark bew.	NW	5	4.7	4.4	6.5	5.4	4.0	3	0.4	3	1952	12.1.24.12.1977	-12.7.21.12.1978	
List / Sylt	29	1002.5	Regen	E	11	2.9	2.9	6.5	4.6	2.9	3	0.6	0.6	1937	10.5.24.12.1977	-12.0.21.12.1969	
Leck	17	1002.8	Regen	E	8	3.3	2.4	6.1	4.5	3.0	1	1.0	1	1974	11.7.24.12.1977	-20.1.21.12.1981	
Husum	37	1002.2	Regen	E	15	2.2	2.0	5.9	4.2	2.2	2	0.9	1				
Schleswig	48	1002.5	Regen	SE	8	2.7	2.0	5.4	4.5	2.7	2		0.5	1947	13.7.24.12.1977	-18.1.21.12.1981	
Kiel	31	1002.8	Regen	SE	11	2.8	2.8	5.6	5.0	2.8	3		1	1940	14.8.24.12.1977	-15.1.21.12.1981	
Westermarkdf.	8	1003.7	Regen	SE	22	3.0	1.7	5.1	4.4	3.0	2	0.1	0.2				
Arkona	42	1006.2	stark bew.	S	15	2.7	2.4	4.3	3.5	2.5	2		0.0	1951	13.1.24.12.1977	-13.7.26.12.1961	
Norderney	16	1002.3	bedeckt	NNW	41	4.5	2.7	5.3	4.4	3.7	3	1.8	4	1947	12.6.24.12.1977	-12.7.21.12.1981	
Bremerhaven	11	1000.6	stark bew.	SSE	9	4.6	3.8	5.4	4.5	3.4	3		3	1949	14.0.24.12.1977	-15.6.21.12.1981	
Cuxhaven	12	1000.8	Sprühregen	SSE	11	3.9	2.8	5.8	4.5	3.3	4	0.5	3	1946	14.5.24.12.1977	-15.1.21.12.1981	
Hamburg/Flugh.	15	1002.4	Sprühregen	SSE	17	3.1	1.8	6.1	5.0	3.0	2		2	1891	15.7.24.12.1977	-18.5.31.12.1978	
Lübeck	15	1003.0	Regen	SSE	15	2.5	1.7	6.0	5.0	2.1	1		1	1890	15.3.24.12.1977	-18.8.21.12.1969	
Sothenhagen	17	1003.8	stark bew.	S	21	3.1	1.8	6.1	5.0	2.8	2	0.3	0.1	1951	15.7.24.12.1977	-17.5.21.12.1969	
Schwerin	68	1003.8	Regen	SSE	9	2.6	1.4	5.3	4.6	2.6	2		0.2	1946	15.2.24.12.1977	-20.9.21.12.1969	
Warnemünde	10	1004.5	bedeckt	S	11	3.3	1.3	5.9	5.2	3.1	2		0.3	1951	15.5.24.12.1977	-15.6.26.12.1961	
Taterow	50	1005.6	wolkig	SSE	21	1.5	1.1	5.1	4.0	1.4	0		0.0	1947	15.2.24.12.1977	-18.5.30.12.1995	
Barth	7	1005.1	wolkig	SSE	5	1.7	0.7	5.0	4.2	1.7	1		0.8	1967	16.2.24.12.1977	-25.3.21.12.1969	
Greifswald	6	1006.2	stark bew.	SSE	9	2.1	1.2	5.0	4.3	2.1	0		0.5	1951	14.2.24.12.1977	-17.4.22.12.1981	
Uckermünde	7	1007.6	stark bew.	SSE	13	2.2	1.6	5.0	4.3	2.2	1		0.0	1951	14.7.24.12.1977	-22.3.28.12.1996	
Emden	5	1002.1	stark bew.	NW	30	4.6	3.2	6.2	4.8	3.9	3	0.4	5	1947	13.6.24.12.1977	-15.0.23.12.1962	
Oidenburg	20	999.9	Sprühregen	NW	24	5.1	4.0	5.9	5.1	3.5	3	0.1	4				
Bremen/Flugh.	5	1000.6	Regen	SW	21	4.4	3.2	6.8	5.1	3.5	2	0.2	3	1890	16.1.24.12.1977	-17.5.31.12.1978	
Soiteu	78	1003.1	Regen	S	15	2.9	2.3	6.8	4.4	2.2	2		4	1947	15.7.24.12.1977	-20.1.31.12.1978	
Boizenburg	46	1003.9	stark bew.	S	15	2.5	1.3	5.8	4.4	2.3	1		1	1951	16.5.24.12.1977	-17.7.31.12.1978	
Lüchow	16	1004.7	Regen	S	15	2.5	1.8	6.3	4.2	2.5	1		2	1954	16.5.24.12.1977	-20.4.31.12.1978	
Seehausen/Altm.	23	1005.8	Regen	S	15	2.5	1.8	5.9	4.7	1.6	0		0.5				
Marnitz	85	1005.2	Regen	S	11	2.3	0.5	5.3	4.4	2.1	1		1	1951	14.4.24.12.1977	-24.7.21.12.1969	
Neuruppin	39	1006.4	leicht bew.	SSE	17	2.4	1.7	6.2	3.4	2.3	-1		0.4	1958	15.4.24.12.1977	-22.4.21.12.1969	
Neubrandenburg	80	1006.5	leicht bew.	SSE	17	1.7	0.9	4.9	3.9	1.6	1		0.0				
Angermünde	55	1007.2	stark bew.	SSE	13	2.2	2.2	5.5	4.4	2.1	-0		0.4	1951	15.3.24.12.1977	-21.1.21.12.1969	
Lingen	26	1003.6	stark bew.	W	17	5.1	4.3	5.8	4.8	4.0	4		6	1951	15.8.24.12.1977	-16.0.31.12.1978	
Münst.-Osn./Flugh.	53	1004.6	stark bew.	W	28	4.8	4.0	5.9	5.1	3.8	3		4				
Osnabrück	97	1004.1	Regen	WSW	22	4.4	3.3	6.8	5.1	3.1	3	0.1	8	1952	15.7.24.12.1977	-17.3.31.12.1978	
Diepholz	43	1002.5	Regen	W	31	4.8	4.5	5.8	5.1	3.5	3	0.3	6	1952	15.7.24.12.1977	-18.7.31.12.1978	
Bad Salzuffen	139	1004.3	Regen	SW	21	3.7	2.4	5.8	4.4	2.8	2	0.1	4	1935	16.3.24.12.1977	-19.5.23.12.1938	
Hannover/Flugh.	59	1003.4	bedeckt	SSW	21	4.2	1.7	6.5	5.1	3.0	2		3	1936	16.3.24.12.1977	-20.6.23.12.1962	
Gardeslegen	88	1005.0	bedeckt	SSW	15	2.3	1.6	6.1	4.9	3.0	2		2	1891	16.5.24.12.1977	-20.9.21.12.1969	
Magdeburg	48	1005.5	Regen	S	17	2.3	1.1	5.8	4.0	2.1	0		2	1947	16.3.24.12.1977	-23.9.31.12.1996	
Potsdam	100	1007.3	stark bew.	SSE	15	2.5	1.7	5.5	4.0	1.7	-1		0.7	1947	16.0.24.12.1977	-21.7.24.12.1962	
Berlin-Temp.	49	1007.6	stark bew.	S	13	3.3	1.7	5.7	4.4	3.0	2		1	1876	16.0.24.12.1977	-20.5.21.12.1969	
Lindenberg	104	1008.6	stark bew.	SSE	9	1.9	1.7	4.9	3.2	1.8	1	0.1	0.7	1947	14.9.24.12.1977	-21.5.21.12.1969	
Manschnow	16	1007.7	stark bew.	SSE	15	2.2	1.9	5.0	2.9	1.4	-1		0.5				
Düsseldorf/Flugh.	41	1007.5	leicht bew.	SW	13	2.9	1.5	6.5	5.4	2.8	1	0.1	7	1969	16.1.24.12.1977	-15.3.31.12.1978	
Bocholt	24	1006.4	wolkig	WSW	17	4.5	2.9	6.1	5.1	4.2	3	0.2	2	1947	15.7.24.12.1977	-15.8.31.12.1978	
Essen	161	1007.9	stark bew.	W	17	3.6	2.6	3.3	4.5	2.9	3		8	1935	15.8.24.12.1977	-16.7.31.12.1978	
Luedenscheid	382	1007.6	stark bew.	W	15	1.4	0.9	3.4	2.6	0.2	0		6	2			
Kahler Asten	853	-	in Wolken	WSW	24	-1.6	-1.9	-0.3	-1.0	-1.7	-2		9	1955	10.1.30.12.1983	-20.1.31.12.1978	
Bad Lipsprunge	158	1005.8	stark bew.	SW	21	3.7	1.7	5.4	4.0	3.0	2		2	1951	16.0.24.12.1977	-18.3.31.12.1978	
Kassel	233	1007.0	Regen	S	11	2.0	1.5	5.3	3.1	1.8	-0	0.2	1	1951	14.4.28.12.1974	-19.4.21.12.1969	
Göttingen	171	1006.8	stark bew.	SW	21	3.3	1.3	5.4	4.1	2.5	-0		1	1947	15.4.24.12.1977	-24.5.30.12.1950	
Leinefelde	356	1007.1	Regen	SW	13	1.5	0.1	4.2	2.8	1.4	-1	0.1	2	1957	13.4.24.12.1977	-22.6.21.12.1969	
Braunlage	610	1006.0	Schneefall	SW	21	-0.4	-0.8	1.3	0.8	-0.4	X		7	1936	11.4.26.12.1989	-22.8.31.12.1978	
Brocken	1153	-	Schneefall	SW	50	-3.6	-3.9	-1.7	-2.6	-3.6	-4		3	26	1951	11.6.21.12.1977	-25.0.31.12.1978
Artern	166	1007.5	Regen	SW	18	3.0	2.0	5.8	3.9	2.4	1	0.1	0.5	1954	15.0.25.12.1983	-24.2.22.12.1969	
Leipzig/Flugh.	149	1007.8	Regen	S	17	3.0	0.5	5.8	4.1	2.2	0	0.1	0.2	1951	14.9.24.12.1977	-21.3.21.12.1969	
Wittenberg	106	1007.7	Regen	S	9	2.5	0.6	5.4	3.6	2.1	0		1	1951	14.9.24.12.1977	-22.2.21.12.1969	
Oschetz	152	1009.0	leicht bew.	SSW	11	3.1	0.5	6.5	4.3	3.0	1	0.9	1				
Drasern/Flugh.	232	1009.8	stark bew.	S	15	2.1	0.2	5.4	3.7	1.9	-0	0.2	0.6	1917	15.3.25.12.1983	-21.0.29.12.1996	
Doberlug-Kir.	100	1008.8	bedeckt	S	13	2.6	1.1	6.3	4.2	2.5	-1	1.0	0.8	1951	15.1.24.12.1977	-23.1.21.12.1969	
Cottbus	70	1009.0	wolkig	S	9	3.6	2.6	6.1	4.4	2.7	-0	0.1	1	1951	15.0.24.12.1977	-25.8.21.12.1969	
Görlitz	238	1009.8	wolkig	S	17	1.6	0.2	5.0	3.7	1.2	-1	0.2	2	1951	12.6.29.12.1974	-22.0.29.12.1996	
Aachen	205	1008.5	Regen	WSW	17	3.7	2.9	5.5	4.9	3.0	3	0.1	8	1891	16.2.21.12.1932	-16.5.30.12.1950	
Nuerbg.-Barw.	486	1009.4	Schneefall	W	17	0.6	0.3	3.2	2.1	0.6	0	0.2	0.9	Re			
Köln-Bonn/Flugh.	100	1008.3	Regen	WSW	15	3.7	2.4	6.3	5.2	3.2	1	0.2	7	1957	16.6.24.12.1977	-17.7.28.12.1964	
Bendorf	129	1009.0	Regen	SW	5	3.2	2.9	6.1	4.6	3.2	1		3	1951	16.1.21.12.1989	-15.1.29.12.1996	
Bad Marienberg	555	1009.1	Schneefall	W	8	-0.1	-0.1	2.2	1.3	-0.1	0		12	7	1962	10.9.24.12.1977	-16.5.31.12.1996
Giessen	195	1009.1	Regen	SSW	13	2.8	1.9	5.7	3.9	2.1	1		1	1939	14.5.21.12.1989	-20.9.30.12.1950	
Bad Hersfeld	272	1008.7	Regen	SSW	17	1.5	0.9	5.1	3.7	1.3	1	0.1	3	1949	14.2.24.12.1977	-21.8.21.12.1969	
Wasserkuppe	925	-</															