

## Amtsblatt des Deutschen Wetterdienstes

D 7311 A  
ISSN 0936-5818

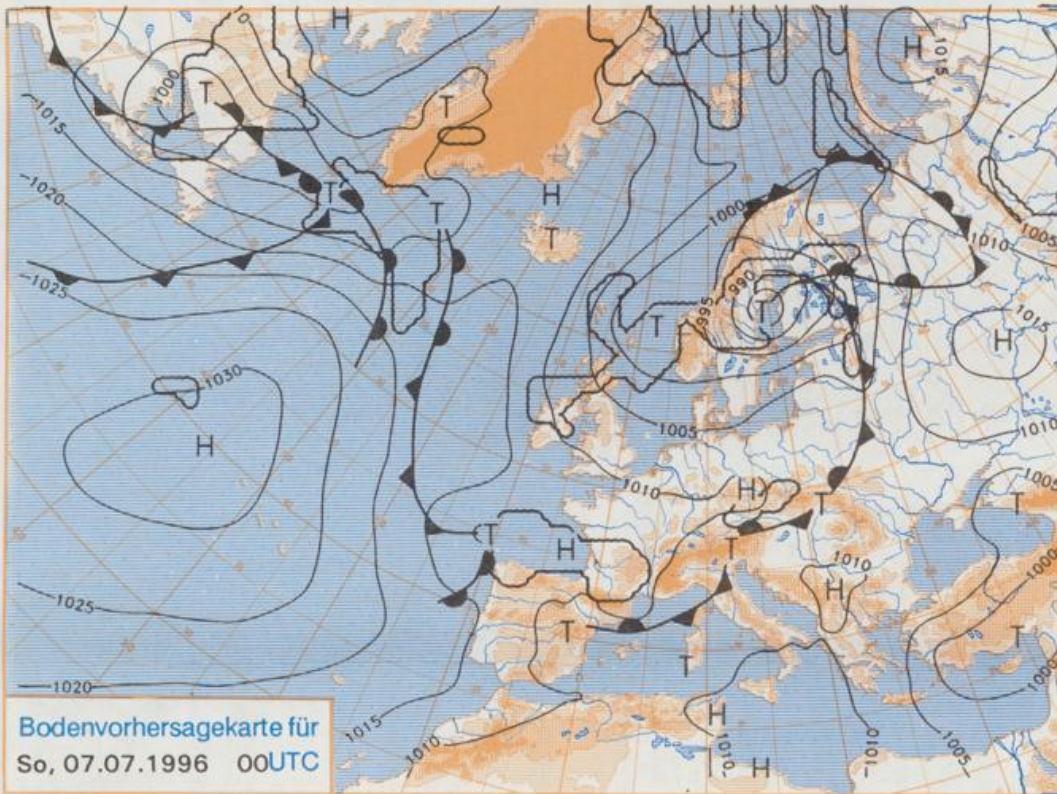
Schutzgebühr monatlich DM 27,50  
einschließlich Versandkosten,  
Einzelpreis DM 1,25  
zuzüglich Versandkosten

Druck und Verlag: Deutscher Wetterdienst  
Frankfurter Straße 135, 63067 Offenbach  
Postanschrift: 63004 (Postfach), Telefon: (0 69) 80 62-22 83  
Telex: 4152871, Telefax: (0 69) 80 62-24 84  
Postgirokonto Frankfurt: BLZ 500 100 60, Kto.-Nr. 490 31 -606  
Erscheint täglich, nur Postbezug

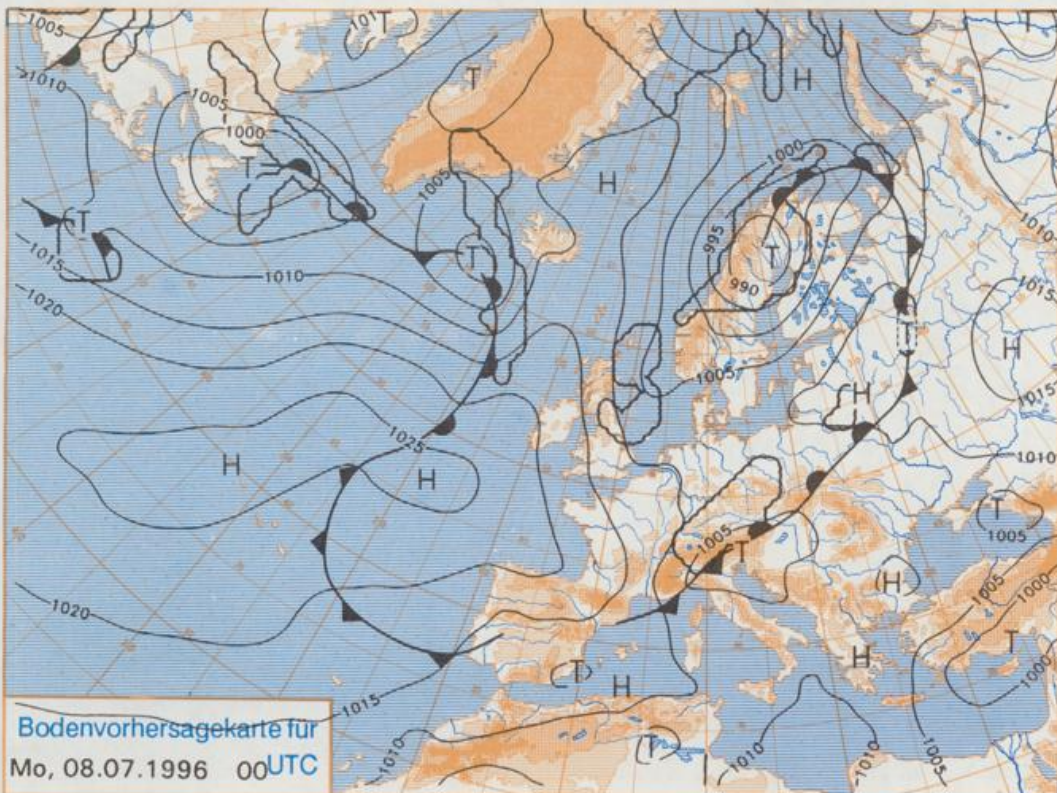
Jahrgang 1996

Freitag, den 05. Juli

Nummer: 187



Stereographische Projektion 1 : 60 000 000 60°N



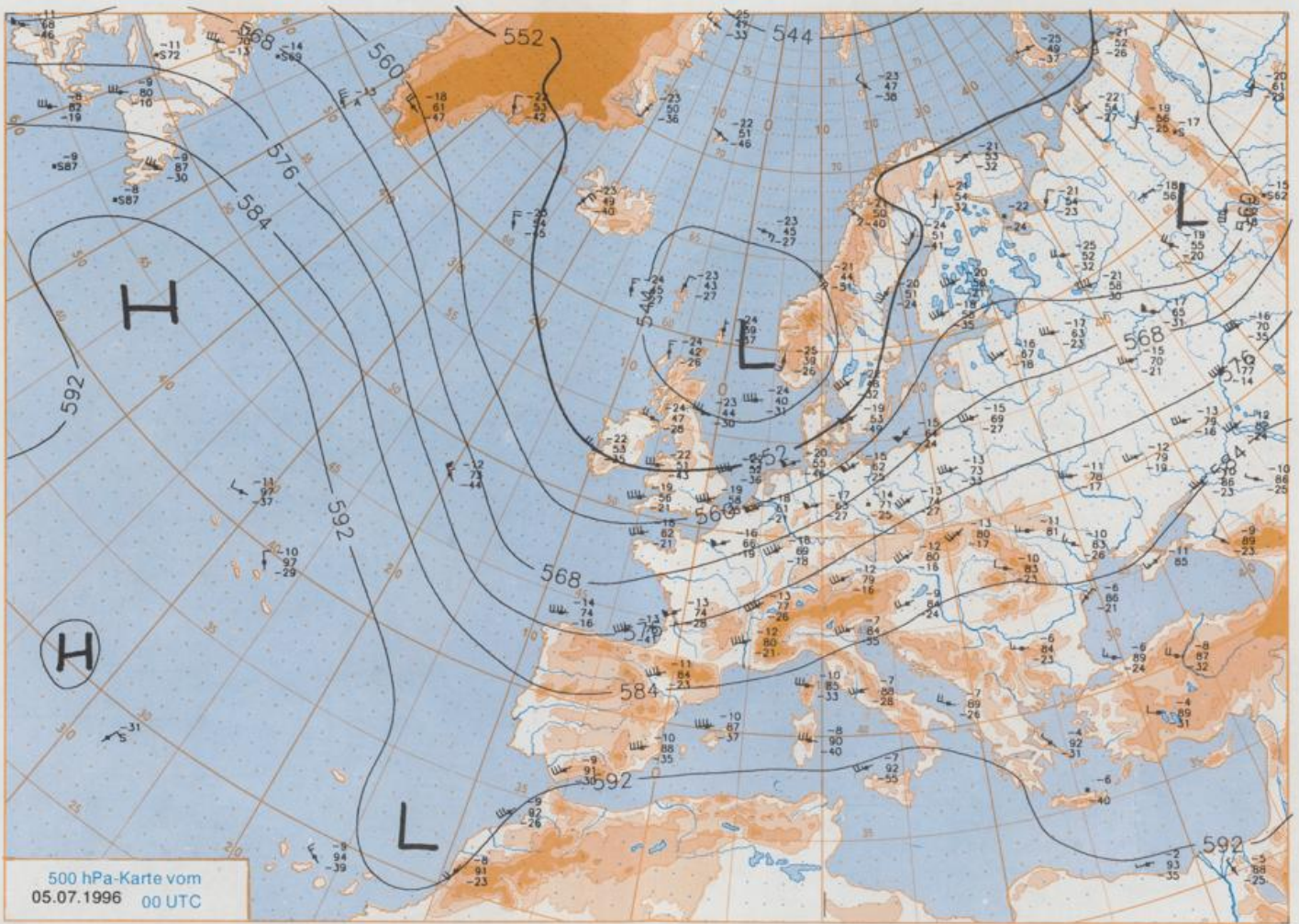
### Deutschland-Vorhersage für Sonntag, 07.07.96

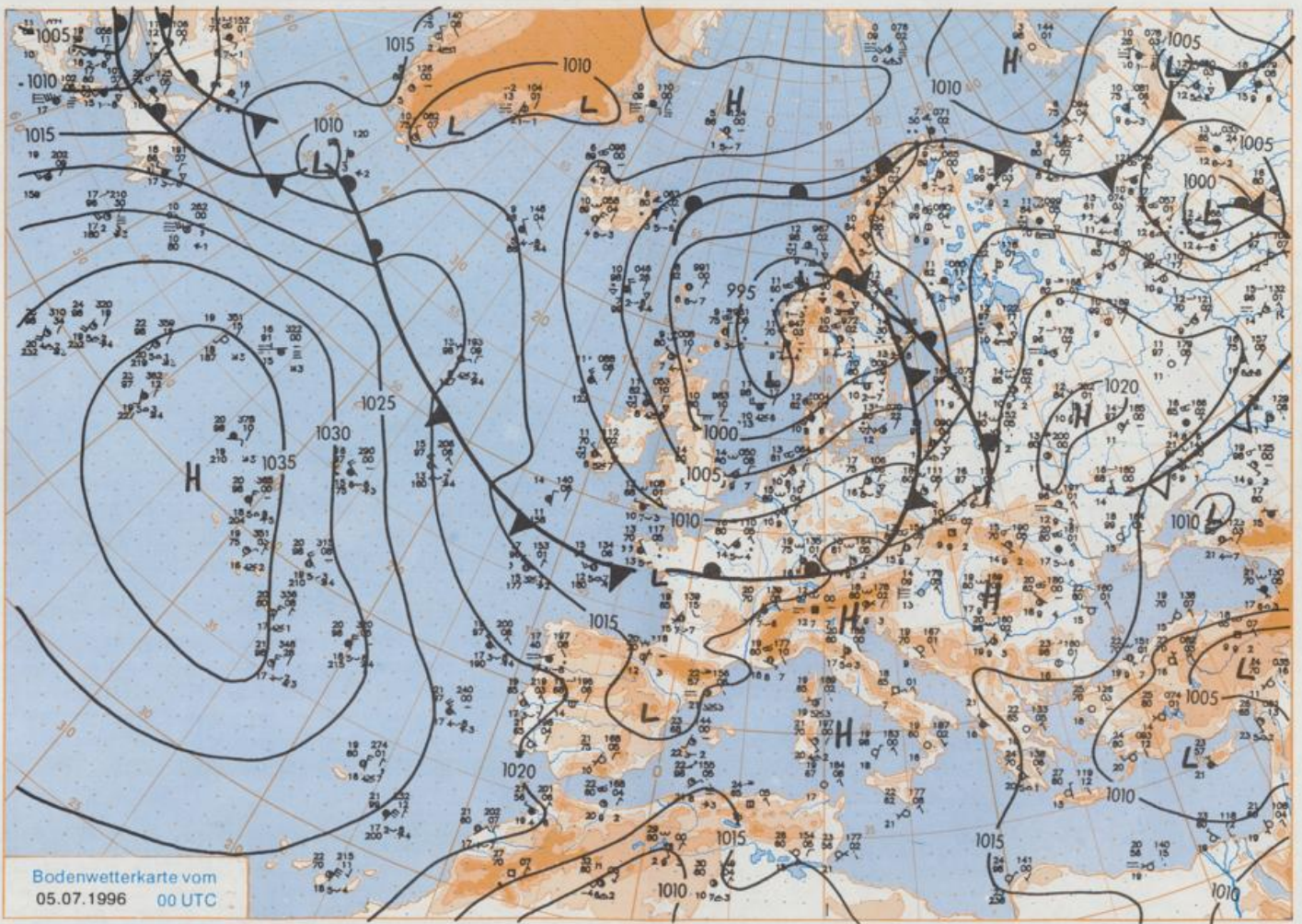
Ein Höhentrog über Mitteleuropa ist für den Wetterablauf in Deutschland bestimmend. Über die Südwestseite des vorderseitig des Trog liegenden Tiefs mit Kern über Skandinavien fließt kühle Meeresluft nach Deutschland ein. Über Oberitalien und der Adria kommt es zur Ausbildung eines Tiefs.

Nach nächtlichen Tiefstwerten zwischen 10 und 12°C ist es wechselnd bewölkt und es kommt zu Schauern. In der Südhälfte Deutschlands verdichtet sich im Tagesverlauf die Bewölkung weiter und teils länger anhaltender Regen ist zu erwarten. Bei meist schwachem Wind aus West bis Südwest liegen die Tageshöchsttemperaturen zwischen 17 und 21°C.

### Weitere Aussichten für Montag, 08.07.96

Wechselhaft und kühl.





Stereographische Projektion 1 : 30 000 000 60°N

Wettermeldungen von Freitag, dem 5. Juli 1996 06 UTC

Station	Bar.-höhe (m)	Luftdr. red.NN (hPa)	Wetter	Wind km/h	Temperaturen (Grad C)					Sonne Vort. Std.	RR 24h mm	Schnee höhe cm	Extremwerte der Lufttemperatur in der Dekade vom 1.07. bis 10.07.					
					Luft		Mittel		Nacht				Tmax Datum		Tmin Datum			
					2 m	Tau-punkt	Max	Vortag	2 m				5 cm					
Heigoland	8	1005.2	stark bew.	SSW	39	13.1	11.3	15.2	14.0	13.1	12	4.0	13	1952	26.1	9.07.1959	7.2	3.07.1962
List / Sylt	29	1003.6	stark bew.	SW	35	13.9	12.3	16.0	13.8	13.5	12	3.0	4	1937	31.6	10.07.1941	6.0	3.07.1962
Leck	17	1004.8	stark bew.	SSW	28	14.3	12.1	17.6	14.0	13.8	12	2.1	8	1974	32.1	7.07.1989	4.3	4.07.1990
Husum	37	1005.7	wolkig	S	30	13.9	10.7	18.0	14.5	13.2	12	2.8	9					
Schleswig	48	1005.9	wolkig	SSW	17	13.2	10.5	17.6	14.1	12.4	11	1.7	13	1947	31.6	2.07.1952	3.2	1.07.1954
Kiel	31	1006.2	stark bew.	SW	13	13.7	9.6	18.0	15.0	12.6	11	2.2	4	1940	33.4	1.07.1957	4.3	1.07.1954
Arkona	42	1008.5	leicht bew.	SW	24	13.7	11.0	19.4	14.2	11.0	10	0.4	9	1951	28.4	2.07.1991	7.8	4.07.1962
Norderney	18	1005.6	leicht bew.	SW	24	13.6	11.2	17.5	15.7	13.5	13	3.8	8	1947	31.2	7.07.1989	9.1	6.07.1954
Bremerhaven	11	1007.0	leicht bew.	SW	28	14.0	9.7	18.4	15.1	12.4	11	3.6	3	1949	32.2	7.07.1989	7.1	1.07.1954
Cuxhaven	12	1006.4	leicht bew.	ESE	18	13.7	10.9	17.5	15.1	12.7	11	3.7	5	1946	32.2	4.07.1946	7.2	4.07.1962
Hamburg/Flugh.	15	1008.0	leicht bew.	SW	22	13.9	9.2	20.2	16.4	12.2	10	1.6	8	1891	35.1	4.07.1946	3.4	1.07.1954
Lübeck	15	1008.0	leicht bew.	SSW	21	13.8	9.6	20.5	15.7	11.0	8	2.5	1	1890	35.6	1.07.1957	4.1	1.07.1929
Boltenhagen	17	1007.7	leicht bew.	SSW	24	13.9	10.3	20.8	15.1	10.8	9	2.6	9	1951	35.1	9.07.1959	5.8	1.07.1954
Schwerin	68	1008.7	leicht bew.	SSW	15	13.7	10.4	21.1	15.4	10.8	9	2.7	9	1946	34.3	9.07.1959	5.7	1.07.1954
Warnemünde	10	1008.1	leicht bew.	SSW	13	13.9	9.6	21.1	15.5	11.9	10	1.0	4	1951	34.2	9.07.1959	7.5	7.07.1954
Teterow	50	1009.0	leicht bew.	SSW	21	14.3	11.8	21.9	15.1	10.5	9	1.5	3	1947	34.5	8.07.1989	5.7	1.07.1954
Barth	7	1008.1	leicht bew.	SSW	9	13.7	10.9	21.4	14.5	10.6	9	0.9	9	1967	34.1	4.07.1976	4.8	3.07.1979
Greifswald	6	1009.2	leicht bew.	SSW	11	14.6	11.0	22.0	16.2	12.1	10	0.9	0.5	1951	33.8	9.07.1959	5.0	1.07.1954
Ueckermünde	7	1010.6	wolkig	S	13	15.5	11.6	22.4	17.7	12.5	11	3.8	0.1	1951	36.0	10.07.1959	5.4	1.07.1956
Emden	12	1006.2	leicht bew.	SSW	33	12.6	10.3	18.2	15.7	12.0	11	3.9	4	1947	32.6	9.07.1959	5.6	1.07.1954
Oldenburg	20	1007.2	leicht bew.	SW	17	14.0	8.0	19.0	16.0	12.0	10	3.8	2					
Bremen/Flugh.	5	1007.9	leicht bew.	SW	21	13.9	9.5	19.8	15.3	10.6	8	2.8	1	1890	34.6	1.07.1957	3.0	2.07.1984
Soltau	78	1008.8	leicht bew.	SSW	11	14.3	9.9	21.0	16.2	11.0	10	3.5	9	1947	34.4	1.07.1957	3.6	2.07.1984
Boizenburg	46	1009.1	leicht bew.	SW	18	14.7	10.0	21.0	15.5	11.8	10	2.4	15	1951	35.7	1.07.1957	6.0	1.07.1954
Lüchow	18	1009.3	wolkig	SSW	8	13.9	11.6	22.5	16.4	10.8	9	2.0	2	1955	36.5	10.07.1959	4.4	5.07.1964
Seehausen/Altm.	23	1010.2	stark bew.	SSW	13	15.5	9.7	22.9	17.4	12.8	12	3.0	14					
Marnitz	85	1009.4	wolkig	SW	15	13.9	9.2	21.9	16.5	11.7	8	X	4	1951	36.2	10.07.1959	5.9	5.07.1964
Neuruppin	39	1010.6	leicht bew.	SSW	13	14.8	11.9	21.6	16.8	12.3	10	1.7	6	1958	37.2	10.07.1959	5.1	5.07.1964
Neubrandenburg	80	1010.3	wolkig	SSW	18	13.7	10.7	21.7	16.4	12.2	11	2.8	0.6					
Angermünde	55	1011.0	wolkig	SSW	18	16.3	13.5	22.1	17.4	13.3	10	2.2	0.8	1951	36.4	10.07.1959	5.0	1.07.1956
Lingen	26	1008.0	leicht bew.	SSW	13	13.5	9.0	19.4	16.6	11.9	11	3.4	10	1951	34.4	9.07.1959	5.4	7.07.1964
Münst.-Osn./Flugh.	53	1008.6	stark bew.	SSW	11	14.6	9.0	21.0	17.0	13.2	11	3.7	2					
Osnabrück	97	1008.6	wolkig	SW	13	14.4	8.9	20.7	16.8	13.2	11	3.6	2	1952	34.7	9.07.1959	5.9	1.07.1960
Diepholz	43	1008.4	leicht bew.	SSW	9	13.0	9.2	20.9	16.2	10.4	8	3.3	0.4	1952	35.3	9.07.1959	3.4	7.07.1964
Bad Salzungen	139	1008.9	stark bew.	SSW	11	14.8	9.4	20.2	16.2	14.0	11	3.2	0.8	1935	35.2	9.07.1959	3.5	7.07.1964
Hannover/Flugh.	59	1008.5	stark bew.	SSW	15	15.5	8.8	21.8	17.1	13.7	10	1.0	0.9	1936	34.7	9.07.1959	3.3	7.07.1964
Braunschweig	88	1009.8	wolkig	SSW	9	15.6	10.3	22.5	17.3	12.7	9	5.1	4	1891	35.2	2.07.1952	5.3	5.07.1964
Gardelegen	48	1010.3	leicht bew.	SSW	13	15.1	10.3	23.2	17.0	10.8	9	3.2	2	1947	37.2	10.07.1959	3.3	7.07.1964
Magdeburg	85	1010.8	stark bew.	SSW	8	15.1	13.0	23.3	18.4	11.5	9	3.2	6	1947	36.4	10.07.1959	5.4	7.07.1964
Potsdam	100	1011.5	bedeckt	S	15	15.1	14.5	22.8	17.5	13.0	12	1.9	5	1893	38.2	10.07.1959	6.2	7.07.1964
Berlin-Temp.	49	1011.6	stark bew.	SSW	9	16.7	13.4	23.0	18.0	15.0	13	1.1	2	1876	37.0	10.07.1959	5.4	9.07.1948
Lindenberg	104	1011.7	leicht bew.	SSE	5	15.9	13.7	23.0	18.1	13.9	12	1.8	5	1947	37.3	10.07.1959	6.1	7.07.1964
Menschow	16	1011.5	leicht bew.	SSW	9	17.3	14.9	23.3	18.7	15.0	14	2.4	2					
Düsseldorf/Flugh.	41	1009.4	stark bew.	S	13	16.1	10.2	21.0	17.6	14.8	13	4.8	3	1869	36.6	3.07.1976	4.8	1.07.1984
Bocholt	24	1008.3	stark bew.	SW	13	14.6	9.2	19.9	16.6	13.1	-11	4.5	3	1947	36.3	9.07.1959	4.8	6.07.1951
Essen	161	1009.6	stark bew.	SSW	13	14.6	9.8	19.8	16.5	13.1	12	4.3	10	1935	34.5	9.07.1959	4.4	5.07.1964
Luedenscheid	392	1009.3	Regen	S	4	13.1	9.6	18.4	14.7	11.1	9	4.5	4					
Kahler Asten	859	-	in Wolken	S	18	10.2	10.0	14.4	11.2	8.9	7	2.4	10	1955	30.4	4.07.1957	2.4	5.07.1964
Bad Lipspringe	158	1009.4	stark bew.	S	5	14.7	10.2	21.1	15.4	11.4	9	3.4	9	1951	35.6	2.07.1952	3.4	1.07.1984
Kassel	233	1010.1	wolkig	SSW	9	14.9	13.4	20.3	15.5	12.0	9	2.2	6	1951	36.7	10.07.1959	4.6	7.07.1964
Göttingen	171	1010.1	wolkig	S	11	15.7	13.7	21.2	16.4	10.3	8	2.9	2	1947	35.0	10.07.1959	1.4	7.07.1964
Leinfelde	356	1010.4	stark bew.	SSW	9	14.7	13.8	19.8	16.0	12.0	9	1.7	15	1957	33.9	10.07.1959	3.4	5.07.1964
Braunlage	610	1010.5	stark bew.	SW	5	11.9	11.6	16.2	12.9	8.3	6	0.4	5	1936	32.0	7.07.1957	2.7	7.07.1964
Brocken	1153	-	in Wolken	SW	39	9.0	9.0	12.1	9.8	7.4	6	0.4	21	1951	27.3	10.07.1959	-0.1	1.07.1960
Artern	166	1011.1	stark bew.	E	5	15.9	14.4	23.8	18.7	13.9	12	3.3	2	1954	36.5	10.07.1959	4.6	7.07.1964
Leipzig/Flugh.	149	1011.7	stark bew.	S	9	17.2	14.9	23.8	19.1	13.7	11	2.8	0.0	1951	36.2	10.07.1959	5.5	7.07.1964
Wittenberg	106	1011.6	stark bew.	SSE	5	16.2	14.6	23.9	17.8	14.7	12	0.7	4	1951	36.7	10.07.1959	5.4	3.07.1979
Oschatz	152	1012.0	Schauer	SSW	13	18.0	15.0	24.2	19.6	15.3	13	3.5	0.1					
Dresden/Flugh.	232	1012.6	stark bew.	S	17	17.6	13.3	24.7	19.3	15.5	14	3.5	0.3	1917	36.0	7.07.1957	6.3	9.07.1928
Doberlug-Kir.	100	1012.4	wolkig	S	9	17.3	15.0	24.6	19.5	15.0	13	3.1	3	1951	36.6	10.07.1959	3.4	9.07.1962
Cottbus	70	1012.4	leicht bew.	SW	11	18.8	15.5	25.6	19.7	16.5	13	3.5	0.1	1951	37.5	10.07.1959	5.1	3.07.1979
Görlitz	238	1012.5	leicht bew.	S	11	18.4	13.9	23.7	20.0	15.0	12	5.6	0.0	1951	33.3	5.07.1957	4.3	6.07.1951
Aachen	205	1009.1	stark bew.	SSW	8	13.7	11.2	20.7	16.7	12.3	11	4.7	2	1891	35.2	2.07.1894	5.8	1.07.1984
Nuerbg.-Berw.	486	1009.7	Regen	S	9	12.8	12.5	19.3	15.3	12.1	11	4.1	2</					