

Amtsblatt des Deutschen Wetterdienstes

D 7311 A
ISSN 0936-5818

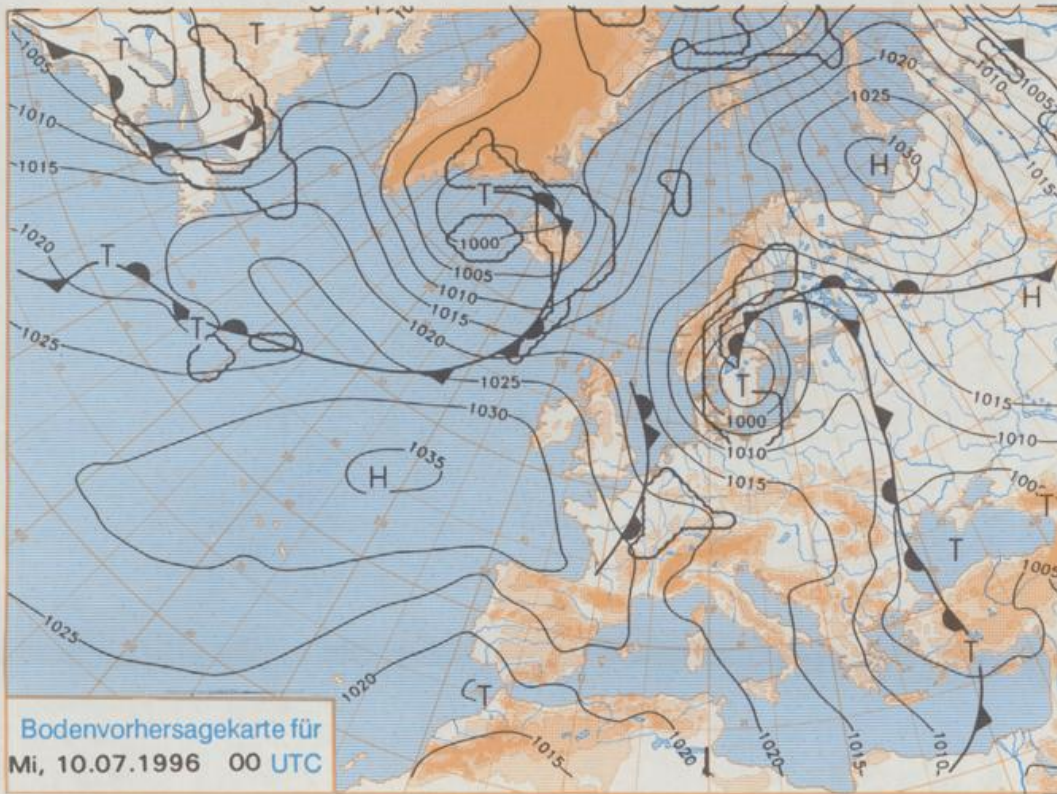
Schutzgebühr monatlich DM 27,50
einschließlich Versandkosten,
Einzelpreis DM 1,25
zuzüglich Versandkosten

Druck und Verlag: Deutscher Wetterdienst
Frankfurter Straße 135, 63067 Offenbach
Postanschrift: 63004 (Postfach), Telefon: (0 69) 80 62-22 83
Telex: 4152871, Telefax: (0 69) 80 62-24 84
Postgirokonto Frankfurt: BLZ 500 100 60, Kto.-Nr. 490 31 -606
Erscheint täglich; nur Postbezug

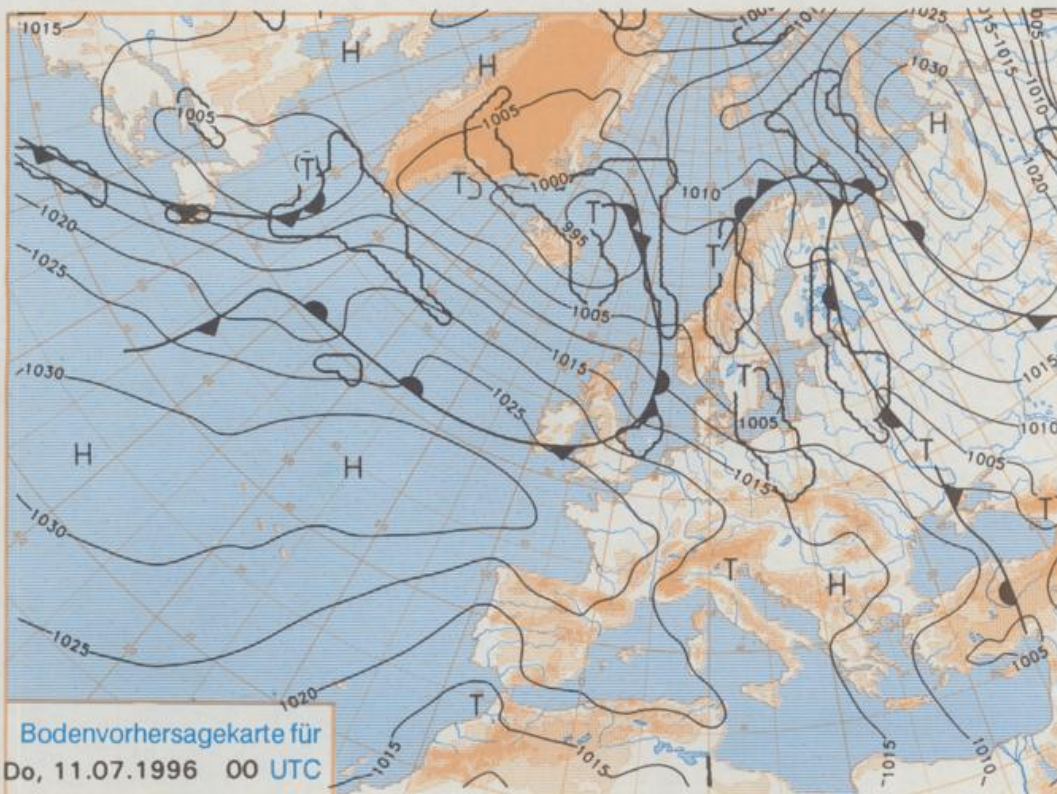
Jahrgang 1996

Montag, den 08. Juli

Nummer: 190



Stereographische Projektion 1 : 60 000 000 60°N



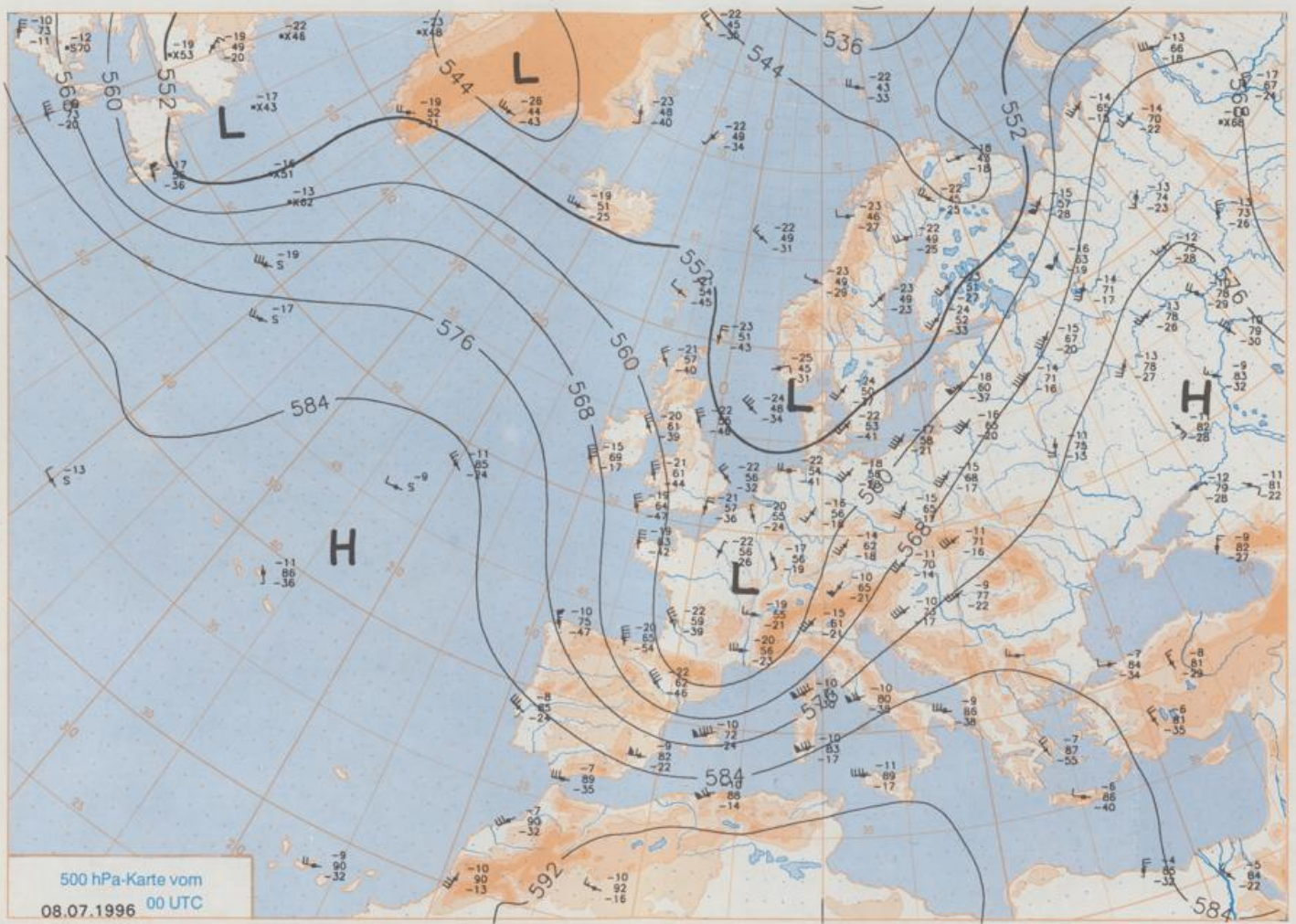
Deutschland-Vorhersage für Mittwoch, 10.07.96

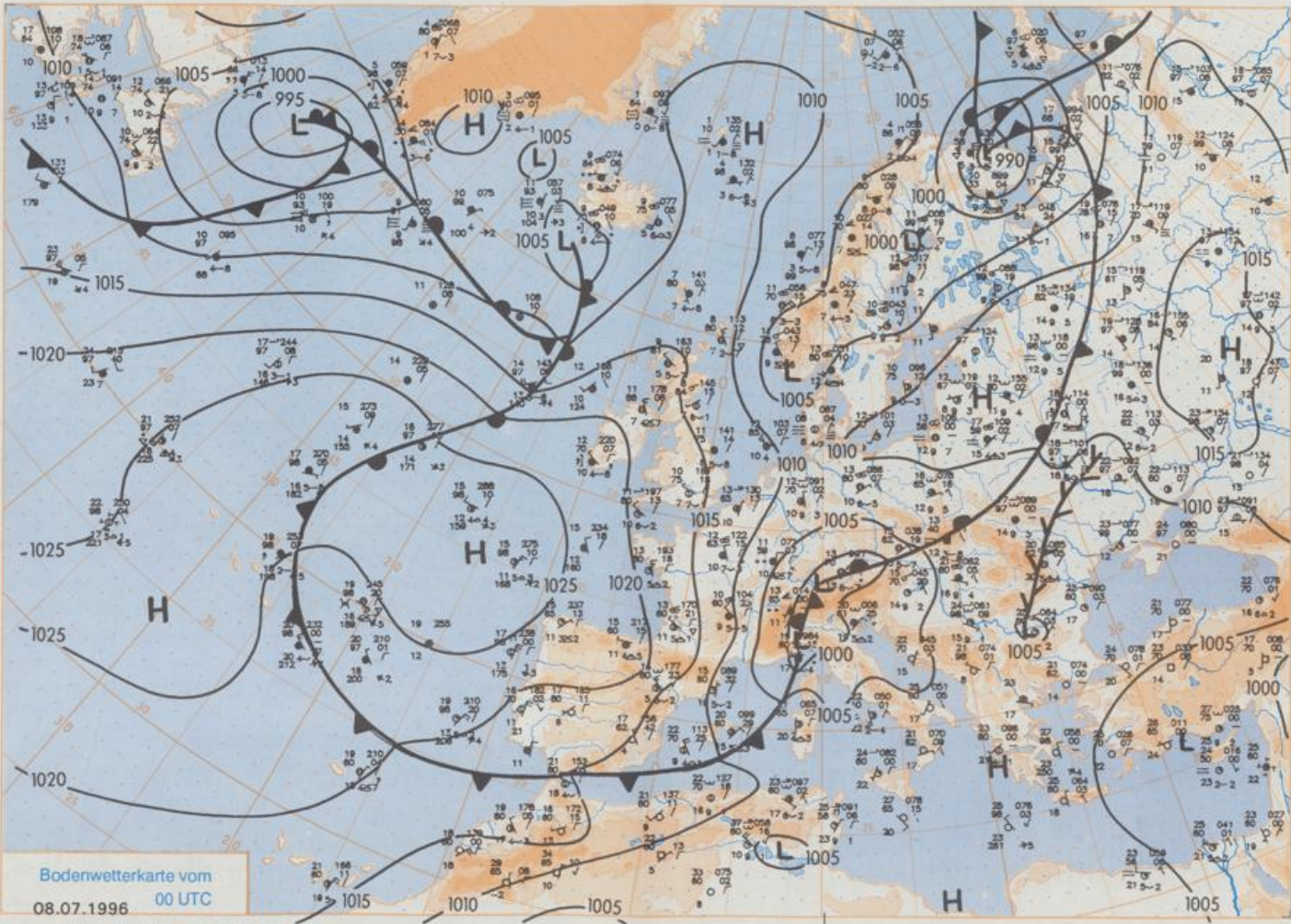
Das hochreichende Tief über Südschweden schwächt sich allmählich ab. An seiner Westseite fließt aber weiterhin mit einer schwächer werdenden Nordwestströmung sehr kühle Meeresluft nach Deutschland.

Der Himmel über dem Vorhersagegebiet ist wechselnd, meist aber stark bewölkt, und zeitweise regnet es etwas. Die Temperaturen steigen von Werten um 10° C am frühen Morgen auf 16 bis 18° C am Nachmittag. Der Wind weht im Norden anfangs noch frisch bis stark, sonst meist mäßig und wird im Tagesverlauf allgemein schwächer.

Weitere Aussichten für Donnerstag, 11.07.96

Wechsel zwischen sonnigen und wolkigen Abschnitten. Im Norden und Westen am Nachmittag vereinzelt Regen. Weiterhin kühl mit Tageshöchsttemperaturen zwischen 18 und 20° C. Im Süden mäßiger, im Norden frischer Westwind.





Wettermeldungen von Montag, dem 8. Juli 1996 06 UTC

Station	Bar.-höhe (m)	Luftdr. red.NN (hPa)	Wetter	Wind km/h	Temperaturen (Grad C)					Sonne Vort. Std.	RR 24h mm	Schnee höhe cm	Extremwerte der Lufttemperatur in der Dekade vom 1.07. bis 10.07.				
					Luft 2 m	Tau-punkt	Max	Mittel	Min				Nacht 2 m	5 cm	seit	Tmax Datum	Tmin Datum
					Deutschland	Max	Vortag	Min	5 cm				5 cm	1952	1957	1990	
Helgoland	8 1010.1	wolkig	WNW	18	13.2	10.3	16.5	13.9	12.5	10	14.7		1952	26.1	9.07.1959	7.2	3.07.1962
List / Sylt	29 1009.5	leicht bew.	WNW	17	12.6	9.2	16.8	13.3	11.5	10	8.4	0.0	1937	31.6	10.07.1941	8.0	3.07.1962
Leck	17 1009.9	leicht bew.	W	2	12.3	11.1	17.4	13.2	6.1	2	7.9	0.2	1974	32.1	7.07.1989	4.3	4.07.1990
Husum	37 1009.9	wolkig	ESE	4	11.2	10.2	17.8	13.2	8.1	5	10.1	0.5					
Schleswig	48 1010.2	leicht bew.	WNW	8	12.1	10.2	18.4	13.2	7.9	5	8.2	0.3	1947	31.6	2.07.1952	3.2	1.07.1954
Kiel	31 1009.8	leicht bew.	still		12.6	11.2	18.4	12.1	5.8	4	8.4	3	1940	33.4	1.07.1957	4.3	1.07.1954
Arkona	42 1009.8	leicht bew.	NNE	8	13.4	11.4	16.1	13.4	11.1	10	8.5	3	1951	28.4	2.07.1961	7.8	4.07.1962
Norderney	16 1010.5	wolkig	NW	26	13.3	9.9	16.9	14.2	13.0	12	11.8	0.5	1947	31.2	7.07.1989	9.1	6.07.1954
Bremerhaven	11 1010.2	leicht bew.	N	11	14.0	10.3	17.0	14.3	11.6	7	7.5	0.8	1949	32.2	7.07.1989	7.1	1.07.1954
Cuxhaven	12 1010.3	leicht bew.	NW	15	13.7	10.4	17.3	14.4	12.3	8	10.0	0.8	1946	32.2	4.07.1946	7.2	4.07.1962
Hamburg/Flugh.	15 1009.4	leicht bew.	NNW	5	11.2	10.0	18.5	13.8	6.7	5	6.6	0.6	1891	35.1	4.07.1946	3.4	1.07.1954
Lübeck	15 1009.3	leicht bew.	NNW	2	9.5	9.2	19.7	14.2	5.6	4	8.5	0.0	1890	35.6	1.07.1957	4.1	1.07.1929
Boltenhagen	17 1009.2	wolkig	N	15	13.3	12.6	17.1	12.9	9.7	8	4.7	5	1951	35.1	8.07.1959	5.8	1.07.1954
Schwerin	68 1009.0	stark bew.	N	4	11.1	10.2	19.3	14.2	9.7	7	6.3		1946	34.3	8.07.1959	5.7	1.07.1954
Warnemünde	10 1009.1	leicht bew.	NNE	9	13.7	11.7	16.9	13.5	11.5	10	4.9	5	1951	34.2	8.07.1959	7.5	7.07.1954
Teterow	50 1008.8	bedeckt	N	8	11.1	11.1	20.1	14.8	9.2	8	7.3		1947	34.5	8.07.1989	5.7	1.07.1954
Barth	7 1009.0	leicht bew.	N	2	13.3	12.2	18.0	13.7	10.9	10	7.7	1	1967	34.1	4.07.1976	4.8	3.07.1979
Greifswald	6 1009.0	bedeckt	NNW	2	12.9	12.5	18.4	13.3	9.8	8	5.8	0.5	1951	33.8	9.07.1959	5.0	1.07.1954
Ueckermünde	7 1009.0	bedeckt	ENE	8	14.9	11.2	19.2	15.1	11.4	8	7.0	0.0	1951	36.0	10.07.1959	5.4	1.07.1954
Emden	12 1010.6	stark bew.	NNW	13	12.4	10.6	17.3	13.1	9.2	7	6.8	1	1947	32.6	9.07.1959	5.6	1.07.1954
Oldenburg	20 1009.9	leicht bew.	NNW	8	12.8	9.4	18.5	13.6	8.1	4	7.2	0.1					
Bremen/Flugh.	5 1009.8	leicht bew.	N	13	12.2	10.8	19.0	13.0	6.4	5	5.9		1890	34.6	1.07.1957	3.0	2.07.1984
Soltau	78 1009.5	leicht bew.	N	8	10.2	9.4	19.3	14.2	7.9	7	5.6		1947	34.4	1.07.1957	3.6	2.07.1984
Boizenburg	46 1009.4	bedeckt	NNW	8	10.3	9.9	19.6	14.3	8.5	7	5.4	0.0	1951	35.7	1.07.1957	6.0	1.07.1954
Lüchow	18 1008.3	stark bew.	N	9	11.2	10.9	19.5	14.0	9.8	8	5.7	0.3	1955	36.5	10.07.1959	4.4	5.07.1964
Seehausen/Altm.	23 1008.3	bedeckt	NNW	5	11.6	10.4	19.6	14.6	9.6	10	6.4						
Marnitz	85 1008.5	bedeckt	NNW	2	10.9	9.9	19.4	13.8	9.4	6	X		1951	36.2	10.07.1959	5.9	5.07.1964
Neuruppin	39 1007.4	bedeckt	NNE	11	13.0	10.9	19.5	14.7	12.0	10	6.7		1958	37.2	10.07.1959	5.1	5.07.1964
Neubrandenburg	80 1008.8	bedeckt	NNE	9	11.2	10.2	18.8	14.3	10.2	10	8.3						
Angermünde	55 1007.4	Regen	N	11	12.9	12.2	19.2	14.0	11.4	8	6.3	0.0	1951	36.4	10.07.1959	5.0	1.07.1954
Lingen	26 1010.9	leicht bew.	NNW	11	10.5	9.7	19.6	14.2	8.9	8	X	0.0	1951	34.4	9.07.1959	5.4	7.07.1964
Münst.-Osn./Flugh.	53 1010.4	leicht bew.	NNW	15	10.9	9.8	20.7	15.4	10.1	9	8.9						
Osnabrück	97 1010.4	leicht bew.	N	9	11.3	9.8	19.1	15.0	10.3	8	8.1	0.1	1952	34.7	9.07.1959	5.9	1.07.1960
Diepholz	43 1010.4	leicht bew.	NNW	5	10.7	9.8	19.4	14.3	8.5	6	7.5	0.3	1952	35.3	9.07.1959	3.4	7.07.1964
Bad Salzuflen	139 1009.3	stark bew.	NNE	9	10.6	8.7	18.8	13.9	10.0	8	5.6	0.0	1935	35.2	9.07.1959	3.5	7.07.1964
Hannover/Flugh.	59 1008.7	bedeckt	NNW	9	10.4	8.8	20.1	14.6	9.1	7	10.4	0.0	1936	34.7	9.07.1959	3.3	7.07.1964
Braunschweig	88 1008.0	bedeckt	NNE	5	11.1	9.6	19.3	14.6	10.1	8	12.1		1891	35.2	2.07.1952	5.3	5.07.1964
Gardelegen	48 1007.7	stark bew.	N	8	11.6	9.9	20.5	15.1	9.5	9	6.7	0.0	1947	37.2	10.07.1959	3.3	7.07.1964
Magdeburg	85 1007.0	Regen	NNW	5	11.7	10.2	19.8	14.8	11.2	9	10.2	0.0	1947	36.4	10.07.1959	5.4	7.07.1964
Potsdam	100 1006.8	Regen	NNE	13	12.5	12.0	19.6	14.9	12.4	10	7.6	0.7	1893	38.2	10.07.1959	6.2	7.07.1964
Berlin-Temp.	49 1006.5	Regen	NNE	13	13.6	10.9	19.4	15.6	13.3	12	6.7	0.3	1878	37.0	10.07.1959	5.4	9.07.1948
Lindenberg	104 1005.1	Regen	NNE	13	12.2	10.5	19.2	15.3	12.1	12	6.7	0.8	1947	37.3	10.07.1959	6.1	7.07.1964
Manschnow	16 1005.5	Regen	NNE	11	12.8	11.8	20.0	16.1	12.8	11	10.3	1					
Düsseldorf/Flugh.	41 1011.1	leicht bew.	N	18	11.6	10.2	20.1	14.8	10.0	9	7.8	0.0	1969	36.6	3.07.1976	4.8	1.07.1984
Bocholt	24 1011.2	wolkig	NNW	11	10.3	9.6	20.3	14.6	8.2	6	13.0	0.0	1947	36.3	9.07.1959	4.8	6.07.1951
Essen	161 1011.4	leicht bew.	N	13	10.4	9.3	19.3	13.8	9.8	9	9.6	4	1935	34.5	9.07.1959	4.4	5.07.1964
Luedenscheid	392 1010.0	stark bew.	NNE	11	9.5	8.1	17.2	11.7	9.2	8	6.2	0.8					
Kahler Asten	859 -	in Wolken	N	28	6.8	6.4	13.4	8.7	6.8	7	6.0	0.8	1955	30.4	4.07.1957	2.4	5.07.1964
Bad Lippspringe	158 1009.0	wolkig	SE	4	9.8	9.4	18.8	13.9	9.0	8	6.3	0.0	1951	35.8	2.07.1952	3.4	1.07.1984
Kassel	233 1006.5	bedeckt	N	15	12.4	8.7	19.0	14.0	11.8	11	9.9	0.1	1951	36.7	10.07.1959	4.6	7.07.1964
Göttingen	171 1007.1	bedeckt	N	15	12.0	9.0	19.3	14.0	11.3	11	9.9	0.0	1947	35.0	10.07.1959	1.4	7.07.1964
Leinefelde	356 1006.8	Regen	NNE	13	10.8	8.9	17.3	13.3	10.5	9	6.8	0.3	1947	33.9	10.07.1959	3.4	5.07.1964
Braunlage	610 1006.7	Regen	NNE	15	9.5	8.9	14.7	10.8	9.0	7	6.9	0.1	1931	32.0	7.07.1957	2.7	7.07.1964
Brocken	1153 -	Regen	NE	54	5.2	5.0	8.8	7.1	5.4	5	5.8	0.4	1951	32.0	10.07.1959	-0.1	1.07.1960
Artern	166 1006.2	Regen	NNE	15	11.4	10.8	20.0	15.3	11.4	11	9.2	1.1	1954	36.5	10.07.1959	4.6	7.07.1964
Leipzig/Flugh.	149 1004.9	Regen	N	22	11.8	10.9	19.1	15.4	11.8	12	8.2	4	1951	36.2	10.07.1959	5.5	7.07.1964
Wittenberg	106 1005.8	Regen	N	9	12.0	10.7	20.7	15.9	11.8	12	8.6	2	1951	36.7	10.07.1959	5.4	3.07.1979
Schätz	152 1003.8	Regen	N	21	11.5	11.0	20.6	X	11.5	11	7.5	3					
Dresden/Flugh.	232 1002.0	Regen	NNE	22	11.6	10.5	19.6	16.0	11.6	11	4.7	4	1917	36.0	7.07.1957	6.3	9.07.1928
Doberslug-Kir.	100 1003.7	Regen	NNE	30	12.3	10.1	19.5	15.4	12.2	11	8.3	3	1951	36.6	10.07.1959	3.4	9.07.1962
Cottbus	70 1003.5	Regen	NNE	15	13.2	11.6	20.6	16.4	12.6	12	6.5	4	1951	37.5	10.07.1959	5.1	3.07.1979
Görlitz	238 1001.1	Schauer	NE	13	13.3	11.1	18.9	15.1	12.7	13	3.8	0.6	1951	33.3	5.07.1957	4.3	6.07.1951
Aachen	205 1011.8	stark bew.	N	8	10.4	8.8	17.5	14.6	10.0	9	4.7	0.0	1891	35.2	2.07.1894	5.8	1.07.1984
Nuerbg.-Berw.	486 1010.1	stark bew.	N	21	8.7	8.6	15.5	10.9	8.5	8	5.1	2					
Köln-Bonn/Flugh.	100 1010.4	leicht bew.	NW	17	10.6	10.1	20.1	13.7	9.9	9	6.9	1	1958	36.9	9.07.1959	2.9	1.07.1984
Bendorf	129 1008.5	stark bew.	NW	8	12.6	10.8	20.2	13.8	11.6	10	7.0	0.2	1951	37.5	6.07.1957		