

Amtsblatt des Deutschen Wetterdienstes

D 7311 A
ISSN 0936-5818

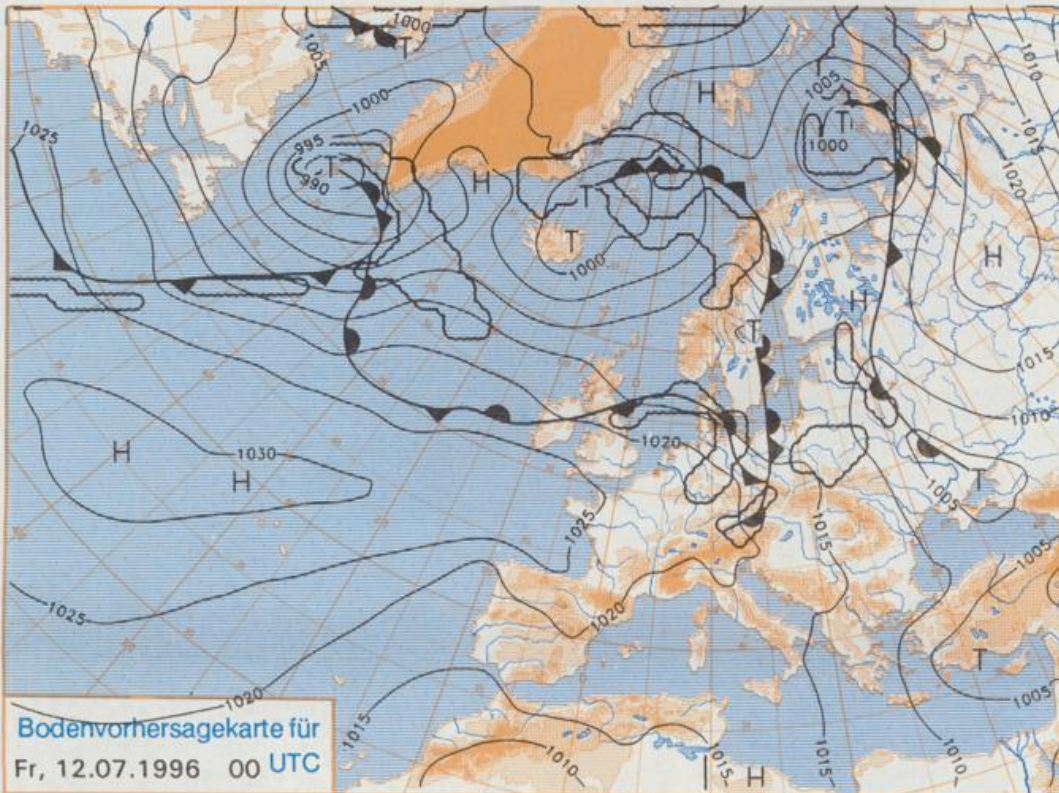
Schutzgebühr monatlich DM 27,50
einschließlich Versandkosten,
Einzelpreis DM 1,25
zuzüglich Versandkosten

Druck und Verlag: Deutscher Wetterdienst
Frankfurter Straße 135, 63067 Offenbach
Postanschrift: 63004 (Postfach), Telefon: (0 69) 80 62-22 83
Telex: 4152871, Telefax: (0 69) 80 62-24 94
Postgirokonto Frankfurt: BLZ 500 100 60, Kto.-Nr. 490 31 -606
Erscheint täglich, nur Postbezug

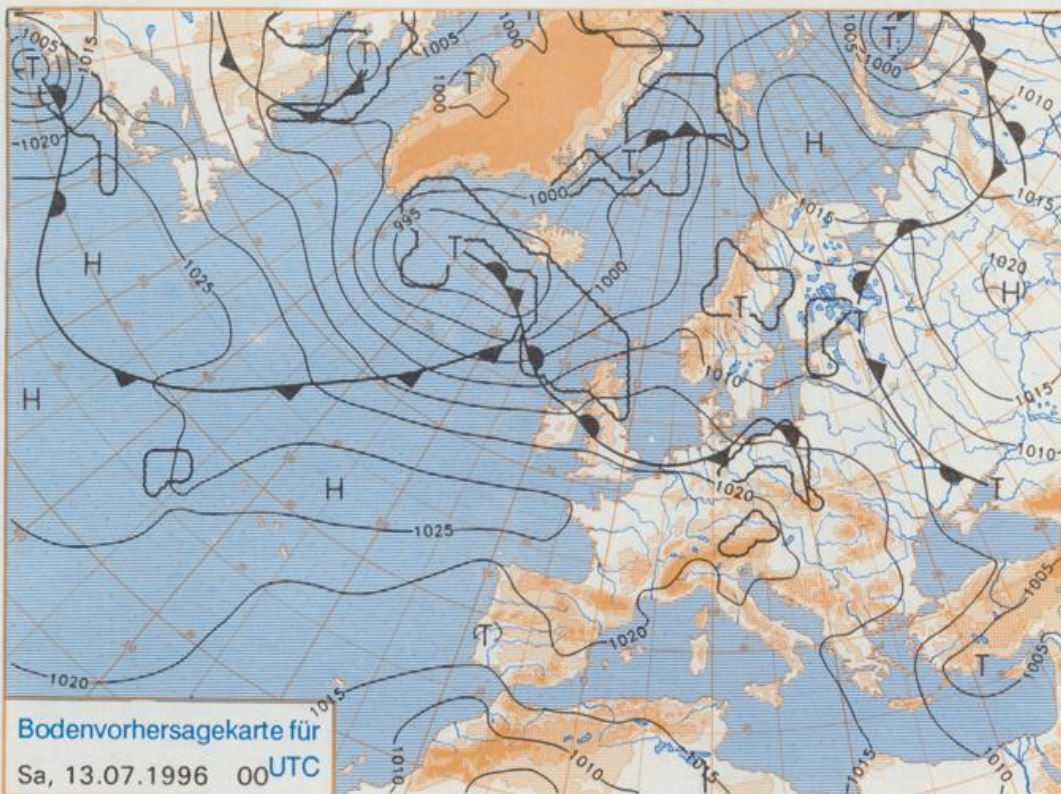
Jahrgang 1996

Mittwoch, den 10. Juli

Nummer: 192



Stereographische Projektion 1 : 60 000 000 60°N



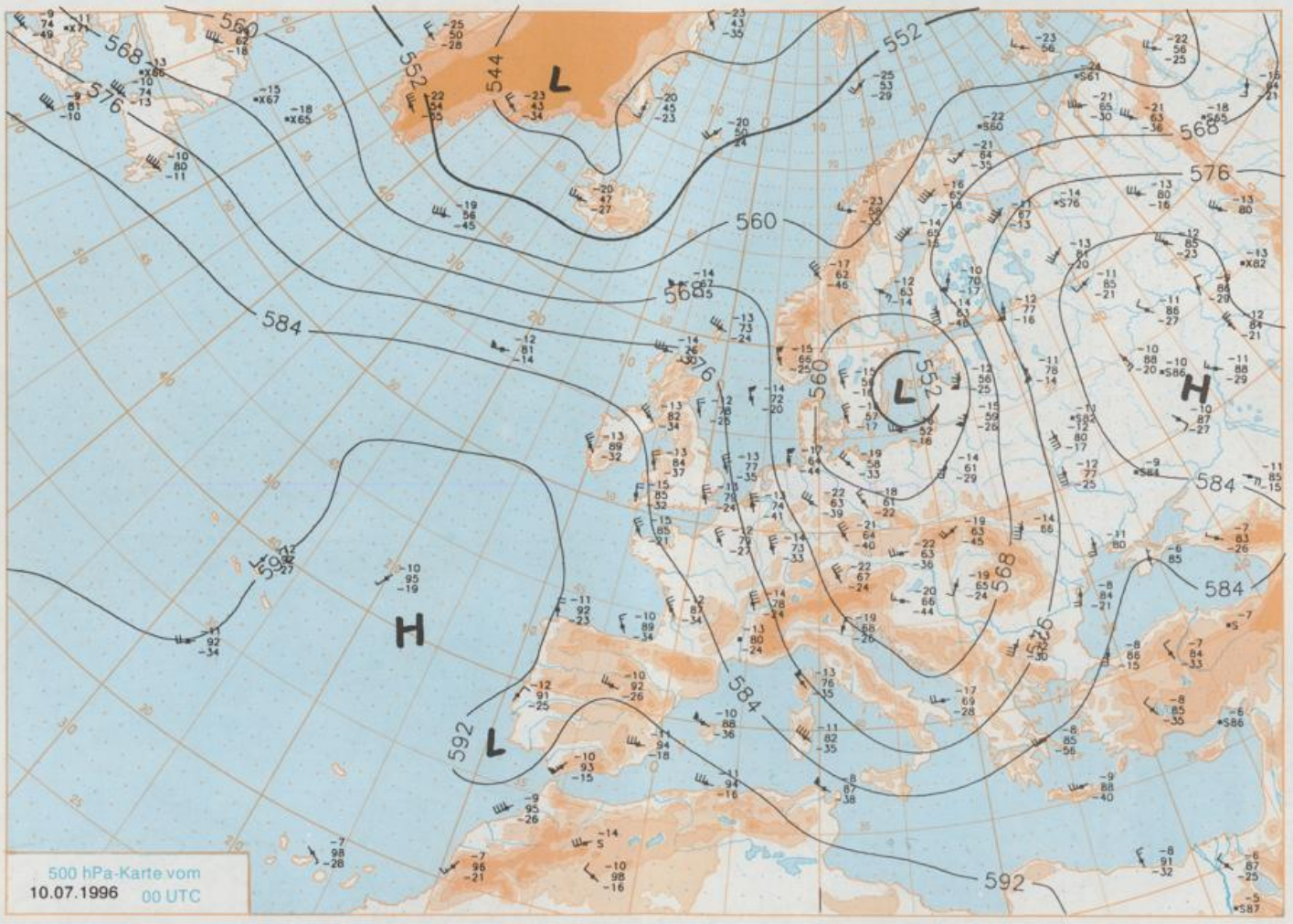
Deutschland-Vorhersage für Freitag, 12.07.96

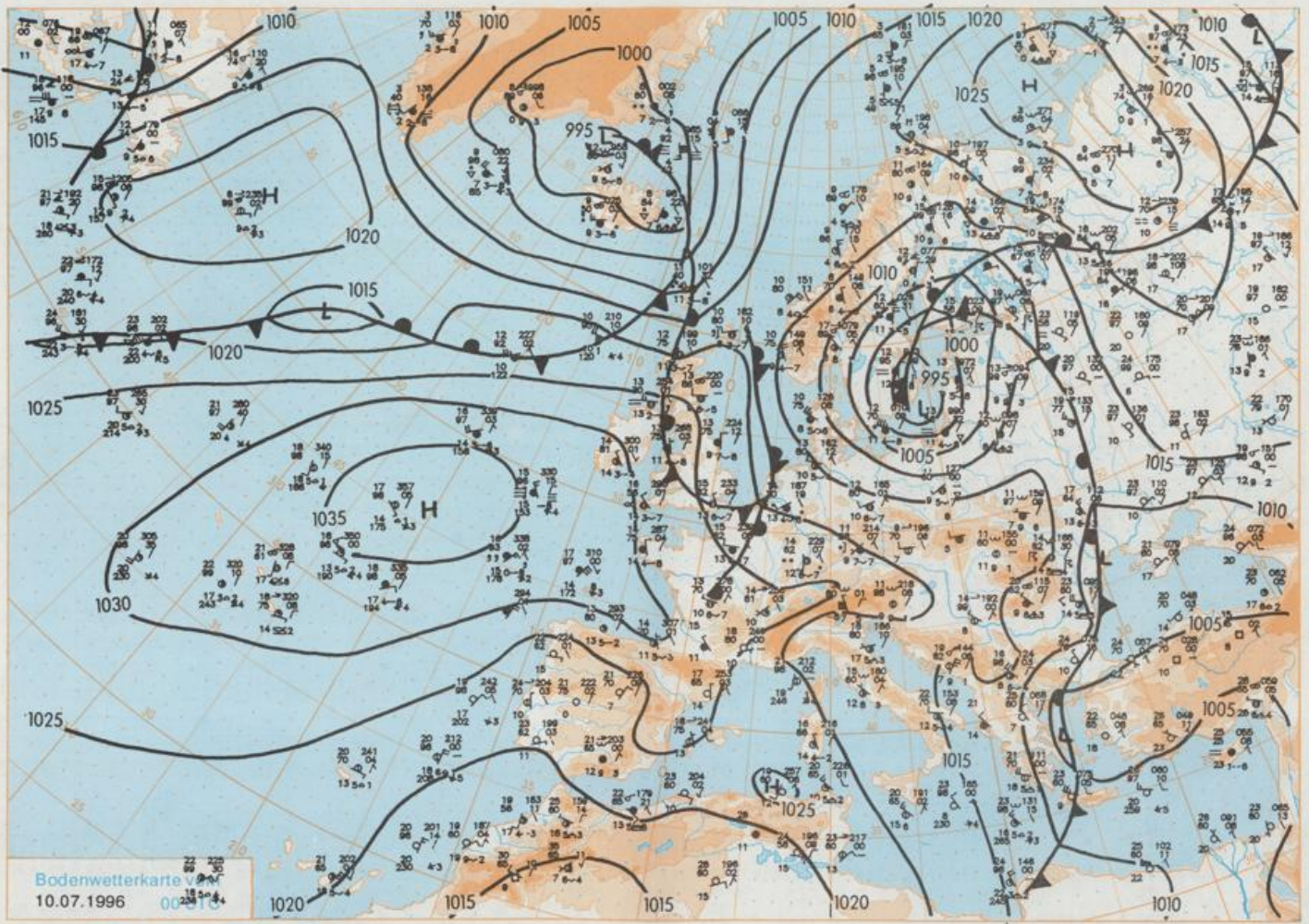
An der Südflanke einer über Jütland ostwärts ablaufenden Welle wird wolkenreiche Meeresluft nach Deutschland geführt. Die nachfolgende Kaltfront greift im Laufe des Freitags auf den Nordwesten über.

Am Freitag ist es vielfach wolzig bis stark bewölkt. Nur örtlich gibt es größere Wolkenauflockerungen. Zeitweise regnet es. Die Tageshöchsttemperaturen steigen auf 16 bis 21 Grad. Die Tiefstwerte in der Nacht zum Freitag liegen um 13 Grad. Der Wind weht schwach bis mäßig aus westlicher Richtung.

Weitere Aussichten für Samstag, 13.07.96

Im Norden und Westen zunächst freundlich, im Küstenbereich aber später wieder Wolkenverdichtung. Im Süden und Osten noch meist stark bewölkt mit einzelnen Regenfällen. Tageshöchsttemperaturen im Norden um 18 Grad, sonst nur wenig über 20 Grad.





Stereographische Projektion 1 : 30 000 000 60°N

Wettermeldungen von Mittwoch, dem 10. Juli 1996 06 UTC

Station	Bar.-höhe (m)	Luftdr. red.NN (hPa)	Wetter	Deutschland										Extremwerte der Lufttemperatur in der Dekade vom 1.07. bis 10.07.				
				Wind		Temperaturen (Grad C)				Sonne	RR	Schnee	seit		Datum			
				km/h	Luft 2 m	Tau-punkt	Max	Vortag	Mittel	Min	Nacht 2 m	Vort. Std.	24h mm	höhe cm	seit	Tmax	Tmin	Datum
Helgoland	8	1015.4	wolkig	NW	37	12.1	8.0	14.2	12.9	11.6	11	7.3		1952	26.1	9.07.1959	7.2	3.07.1962
List / Sylt	29	1013.3	stark bew.	NNW	44	11.9	7.8	13.5	12.0	11.1	10	0.4	0.0	1937	31.6	10.07.1941	8.0	3.07.1962
Löck	17	1013.3	stark bew.	WNW	31	12.4	8.3	14.0	11.8	10.6	9	0.2	0.0	1974	32.1	7.07.1989	4.3	4.07.1990
Husum	37	1013.5	stark bew.	W	22	11.8	7.9	13.5	11.7	10.3	9	0.8	0.0					
Schleswig	48	1013.1	stark bew.	WNW	26	11.7	8.5	13.5	11.1	9.6	9	0.4	0.0	1947	31.6	2.07.1952	3.2	1.07.1954
Kiel	31	1012.4	wolkig	WNW	26	12.0	8.8	14.1	11.6	9.2	8	0.7	0.0	1940	33.4	1.07.1957	4.3	1.07.1954
Arkona	42	1008.2	leicht bew.	W	52	11.9	10.0	14.3	12.9	10.6	10		13	1951	28.4	2.07.1961	7.8	4.07.1962
Norderney	16	1016.8	wolkig	NNW	35	13.1	9.6	15.0	13.6	12.6	12	6.6	0.0	1947	31.2	7.07.1989	9.1	6.07.1954
Bremerhaven	11	1016.0	stark bew.	NW	33	13.0	8.5	14.8	14.3	11.9	11	7.4		1949	32.2	7.07.1989	7.1	1.07.1954
Cuxhaven	12	1015.4	stark bew.	NW	33	12.6	8.4	14.5	13.0	12.1	10	4.8	0.3	1946	32.2	4.07.1946	7.2	4.07.1962
Hamburg/Flugh.	15	1014.1	stark bew.	WNW	17	12.0	8.9	14.6	12.2	10.7	9	0.6	0.0	1891	35.1	4.07.1946	3.4	1.07.1954
Lübeck	15	1013.2	wolkig	W	13	11.3	8.4	14.5	11.8	9.1	8			1890	35.6	1.07.1957	4.1	1.07.1929
Boitenhagen	17	1011.8	leicht bew.	W	37	11.6	8.6	15.2	12.3	9.9	9	0.4		1951	35.1	9.07.1959	5.8	1.07.1954
Schwerin	68	1013.1	wolkig	W	31	11.0	8.3	15.3	12.4	9.9	9	0.3		1946	34.3	9.07.1959	5.7	1.07.1954
Warnemünde	10	1010.9	wolkig	W	50	11.9	9.2	14.6	13.3	11.6	11	0.7		1951	34.2	9.07.1959	7.5	7.07.1954
Teterow	50	1011.8	stark bew.	W	22	10.4	8.6	14.0	12.7	9.5	9	0.3	0.0	1947	34.5	8.07.1989	5.7	1.07.1954
Barth	7	1009.8	stark bew.	W	39	11.9	9.2	15.9	13.4	11.6	11	1.8	1	1967	34.1	4.07.1976	4.8	3.07.1979
Greifswald	6	1010.1	stark bew.	W	28	11.6	8.9	14.8	13.3	10.7	10		0.3	1951	33.8	9.07.1959	5.0	1.07.1954
Ueckermünde	7	1010.9	stark bew.	W	26	11.4	8.2	14.1	12.9	9.8	9		12	1951	36.0	10.07.1959	5.4	1.07.1956
Emden	12	1016.9	wolkig	NNW	21	12.8	10.2	16.3	13.9	11.8	11	3.9	2	1947	32.6	9.07.1959	5.6	1.07.1954
Oldenburg	20	1015.4	leicht bew.	WNW	17	13.2	9.6	17.3	13.8	10.8	10	8.2	0.9					
Bremen/Flugh.	5	1016.1	stark bew.	WNW	22	12.6	11.3	17.3	14.2	9.8	8	5.6	0.3	1890	34.6	1.07.1957	3.0	2.07.1984
Soitau	78	1015.5	wolkig	W	15	11.9	10.0	16.5	12.0	11.0	10	4.6	0.9	1947	34.4	1.07.1957	3.6	2.07.1984
Boizenburg	46	1014.3	stark bew.	WNW	18	11.6	10.3	14.8	11.6	9.7	8	0.2	0.0	1951	35.7	1.07.1957	6.0	1.07.1954
Lüchow	18	1014.5	stark bew.	W	17	12.4	10.5	15.9	12.0	9.2	7	1.2	0.1	1955	36.5	10.07.1959	4.4	5.07.1964
Seehausen/Altm.	23	1014.4	wolkig	W	26	12.4	9.3	15.2	12.7	9.4	9	1.2	0.0					
Marnitz	85	1013.2	wolkig	W	21	11.3	8.7	14.3	12.1	9.4	8	X	0.8	1951	36.2	10.07.1959	5.9	5.07.1964
Neuruppin	39	1013.6	stark bew.	W	18	11.8	9.5	15.2	13.0	9.4	9	0.1	0.0	1958	37.2	10.07.1959	5.1	5.07.1964
Neubrandenburg	80	1012.0	wolkig	WSW	26	10.3	7.5	13.6	12.5	9.3	9		3					
Angermünde	55	1012.1	wolkig	WSW	24	11.0	8.5	14.2	12.3	9.3	7		11	1951	36.4	10.07.1959	5.0	1.07.1956
Lingen	26	1017.5	bedeckt	NNW	8	12.8	12.4	18.7	14.3	12.0	12	X	5	1951	34.4	9.07.1959	5.4	7.07.1964
Münst.-Oden./Flugh.	53	1017.1	stark bew.	NNW	11	12.8	12.8	19.8	14.8	11.6	12	4.1	6					
Osnabrück	97	1017.2	stark bew.	NW	11	12.7	12.4	19.4	15.1	11.3	11	4.9	5	1952	34.7	9.07.1959	5.9	1.07.1960
Diapholz	43	1017.0	stark bew.	NW	9	12.7	11.6	18.1	14.7	11.7	12	7.0	0.5	1952	35.3	9.07.1959	3.4	7.07.1964
Bad Salzungen	139	1016.4	bedeckt	W	5	11.8	11.2	18.7	14.7	10.6	11	3.1	3	1936	35.2	9.07.1959	3.5	7.07.1964
Hannover/Flugh.			K E	I	N E	M E	L U	D	G					1936	34.7	9.07.1959	3.3	7.07.1964
Braunschweig	88	1015.9	stark bew.	W	11	12.1	9.8	16.9	13.4	11.5	11	2.8	0.2	1891	35.2	2.07.1952	5.3	5.07.1964
Gardelegen	48	1015.3	stark bew.	W	17	12.0	10.5	17.3	12.6	9.5	8	2.5	0.0	1947	37.2	10.07.1959	3.3	7.07.1964
Magdeburg	85	1015.7	stark bew.	W	15	12.4	9.7	16.6	12.7	10.1	9	2.6	0.0	1847	36.4	10.07.1959	5.4	7.07.1964
Potsdam	100	1014.5	leicht bew.	W	22	11.8	10.1	14.3	12.1	9.4	8	0.6	0.1	1893	38.2	10.07.1959	6.2	7.07.1964
Berlin-Temp.	49	1014.2	stark bew.	W	21	12.4	9.5	15.2	12.9	9.9	9		0.0	1876	37.0	10.07.1959	5.4	9.07.1948
Lindenberg	104	1014.1	wolkig	W	22	11.6	8.8	13.4	11.9	9.2	9		2	1947	37.3	10.07.1959	6.1	7.07.1964
Manschnow	18	1012.7	wolkig	W	28	12.5	9.2	14.4	12.3	9.6	9		7					
Düsseldorf/Flugh.	41	1018.3	Sprühregen	WNW	22	13.4	12.7	18.9	14.5	13.2	13	1.2	3	1969	36.6	3.07.1976	4.8	1.07.1984
Bocholt	24	1017.8	Regen	NW	13	13.7	13.3	18.6	13.8	12.5	12	0.9	6	1947	36.3	9.07.1959	4.8	6.07.1951
Essen	161	1018.2	Regen	WNW	18	13.2	12.8	17.4	13.6	11.6	11	0.6	8	1936	34.5	9.07.1959	4.4	5.07.1964
Luedenscheid	392	1016.8	Regen	WNW	21	12.5	12.1	15.5	11.6	9.9	10	1.3	11					
Kahler Asten	859	-	Regen	WNW	15	9.1	9.1	10.7	7.6	7.0	7	0.5	13	1955	30.4	4.07.1957	2.4	5.07.1964
Bad Lippspringe	158	1016.8	bedeckt	WNW	4	11.6	11.4	17.9	14.2	10.3	11	3.4	0.6	1951	35.6	2.07.1952	3.4	1.07.1984
Kassel	233	1016.5	Sprühregen	S	8	11.1	10.7	18.0	13.8	10.3	10	6.7	4	1951	36.7	10.07.1959	4.6	7.07.1964
Göttingen	171	1016.6	bedeckt	SW	5	11.8	10.9	17.9	13.8	10.8	10	1.8	1	1947	35.0	10.07.1959	1.4	7.07.1964
Leinefelde	356	1016.4	bedeckt	W	13	10.5	10.1	16.6	11.8	9.4	9	2.4	1	1957	33.9	10.07.1959	3.4	5.07.1964
Braunlage	100	1016.0	Sprühregen	WSW	5	8.4	7.9	13.0	9.6	8.1	7	1.8	0.4	1936	32.0	7.07.1957	2.7	7.07.1964
Brocken	1153	-	in Wolken	WNW	31	5.7	5.7	7.0	5.2	4.3	5	1.7	3	1951	27.3	10.07.1959	-0.1	1.07.1960
Artern	186	1016.9	stark bew.	SW	4	12.0	10.1	18.1	12.8	10.8	9	1.7	0.0	1951	36.5	10.07.1959	4.6	7.07.1964
Leipzig/Flugh.	149	1016.5	wolkig	WSW	13	12.6	10.0	15.0	12.6	10.4	9	0.4	3	1951	36.2	10.07.1959	5.5	7.07.1964
Wittenberg	108	1015.7	stark bew.	W	13	12.6	9.9	14.9	12.6	9.8	8	0.2	0.1	1951	36.7	10.07.1959	5.4	3.07.1979
Oschatz	152	1016.4	stark bew.	WSW	15	12.1	10.3	13.1	11.7	10.5	8	0.2	0.6					
Dresden/Flugh.	232	1016.7	stark bew.	WSW	15	12.1	9.7	12.1	11.2	11.0	10		4	1917	36.8	7.07.1957	6.3	9.07.1928
Doberlug-Kir.	100	1016.2	wolkig	W	18	12.7	9.6	13.5	12.3	11.2	10		0.7	1951	36.8	10.07.1959	3.4	9.07.1962
Cottbus	70	1015.4	stark bew.	W	15	13.0	10.0	13.7	12.6	11.3	10		0.0	1951	37.5	10.07.1959	5.1	3.07.1979
Görlitz	238	1015.9	stark bew.	W	15	12.1	9.3	12.1	10.6	10.5	10	0.1	0.6	1951	33.3	5.07.1957	4.3	6.07.1951
Aachen	205	1019.4	stark bew.	WNW	9	13.2	11.9	17.4	13.8	12.7	13	0.9	4	1891	35.2	2.07.1894	5.8	1.07.1984
Nuerbg.-Barw.	488	1018.6	stark bew.	NW	21	12.1	12.0	15.4	11.9	10.9	11	0.5	3					
Köln-Bonn/Flugh.	100	1018.3	Regen	WNW	18</													