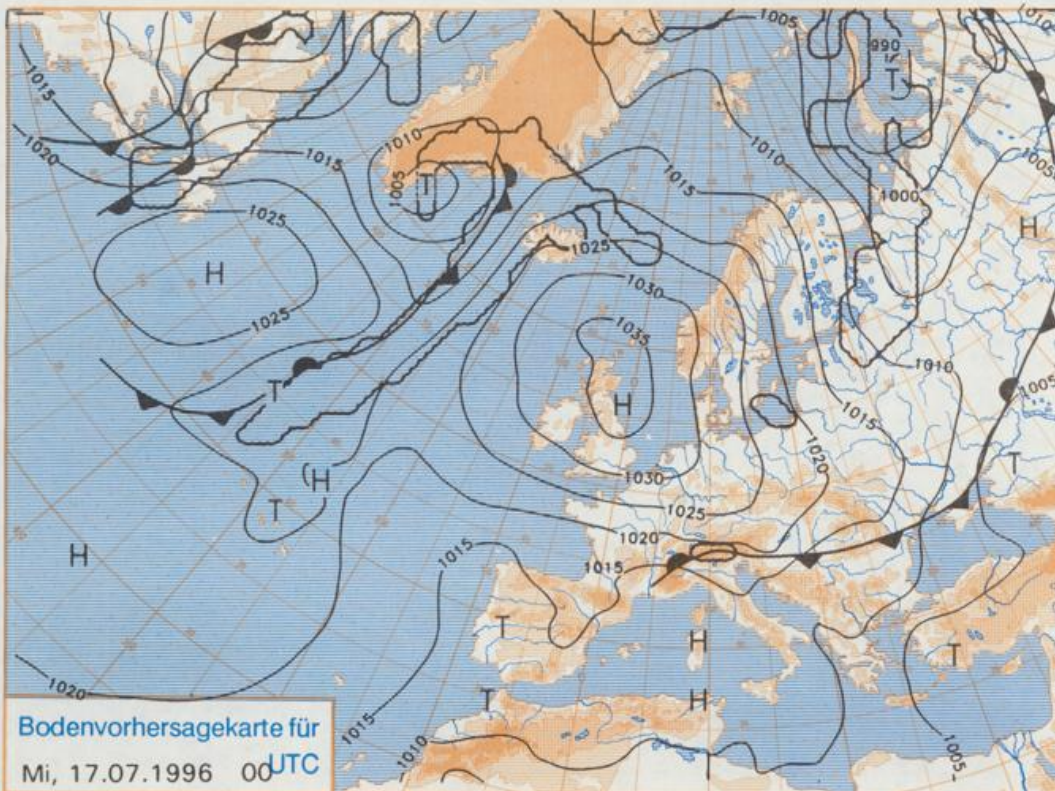


Deutschland-Vorhersage für Dienstag, 16.07.96

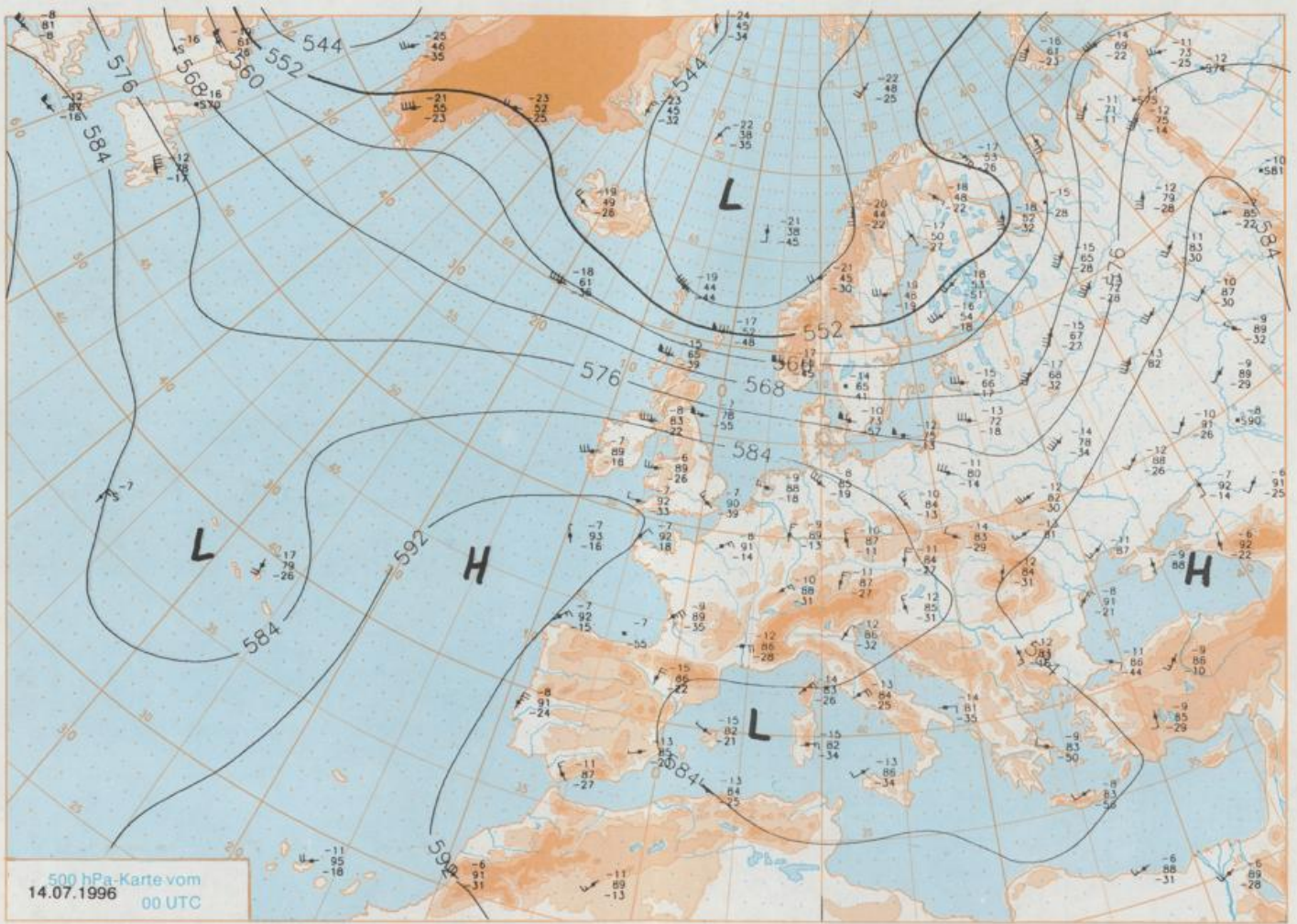
Deutschland liegt an der Ostseite eines Hochs mit Kern über den Britischen Inseln. Eine schwach ausgeprägte Kaltfront hat die Südhälfte Deutschlands erreicht und sorgt insbesondere südlich der Donau für stärkere Bewölkung, aber nur gelegentlich fällt dort etwas Regen. Sonst ist es überwiegend heiter bis wolkgig und trocken. Nach einer frischen Nacht liegen die Tageshöchsttemperaturen im Norden zwischen 17 und 19°C, sonst um 21°C. Der nördliche Wind in der Nordhälfte ist mäßig, zeitweise auch frisch. In der Südhälfte hingegen herrscht schwacher, zeitweise mäßiger Wind aus Nordost bis Ost vor.

Stereographische Projektion 1 : 60 000 000 60°N

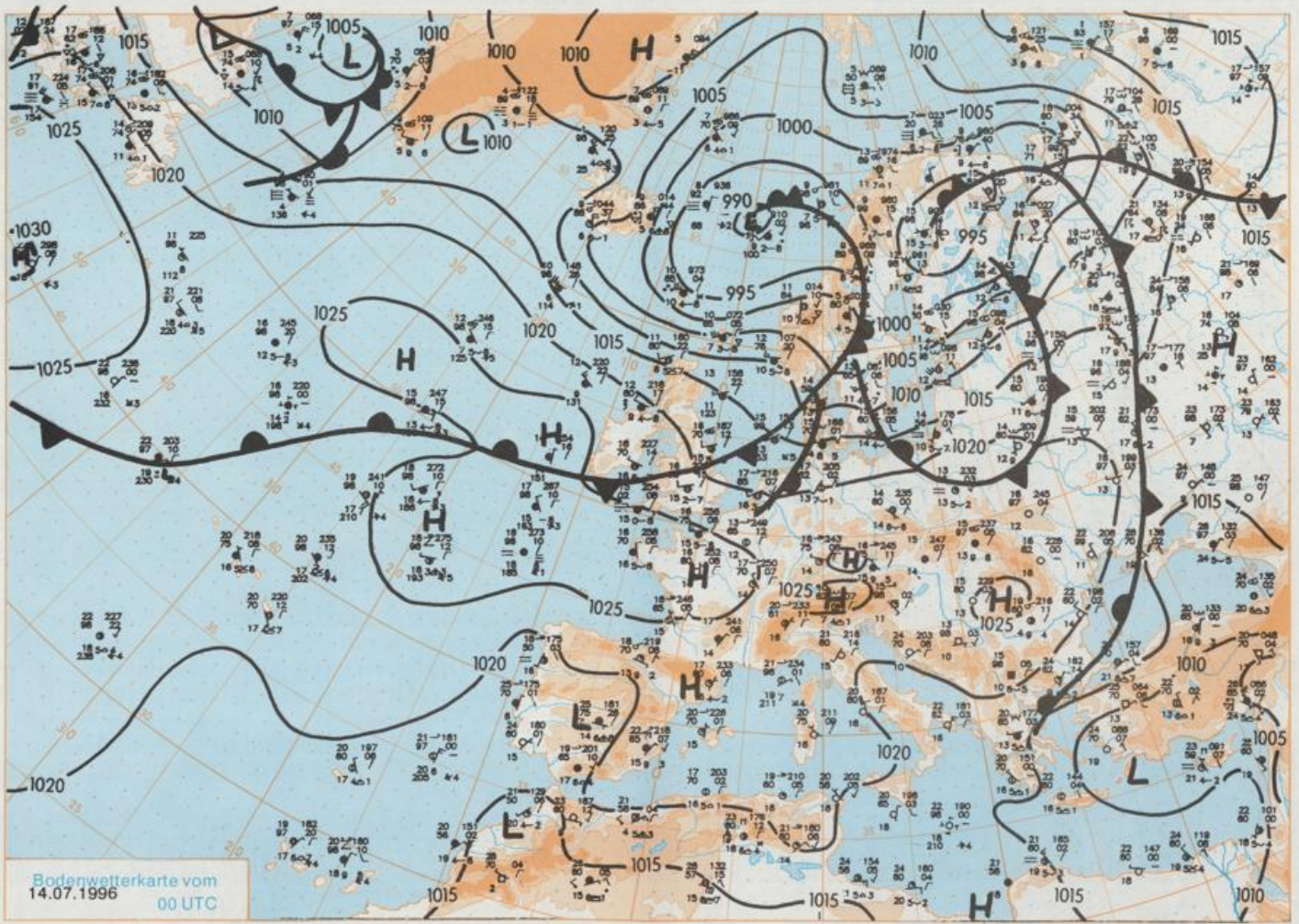


Weitere Aussichten für Mittwoch, 17.07.96

Im Osten Durchzug von Wolkenfeldern, sonst heiter oder sonnig, im Norden kühl, sonst mäßig warm.



Stereographische Projektion 1 : 30 000 000 60°N



Wettermeldungen von Sonntag, dem 14. Juli 1996 06 UTC

Station	Bar.-höhe (m)	Luftdr. red. NN (hPa)	Wetter	Wind km/h	Temperatur (Grad C)					Sonne Vort. Std.	RR 24h mm	Schnee höhe cm	Extremwerte der Lufttemperatur in der Dekade vom 11.07. bis 20.07.					
					Tages		Nacht		Tmax Datum				Tmin Datum					
					Tau-punkt	Max Vortag	Mittel	Min 2 m						5 cm				
Helgoland	8	1019.4	stark bew.	W	24	15.2	14.5	18.1	16.0	15.0	15	1.5	0.0	1952	26.0	14.07.1994	10.6	17.07.1958
List / Sylt	29	1018.1	leicht bew.	WSW	24	15.5	13.9	17.0	15.4	14.4	14	0.3	0.0	1937	31.8	12.07.1941	8.6	17.07.1971
Leck	17	1018.3	stark bew.	W	15	16.2	15.1	18.4	16.0	15.1	13	0.2	0.4	1974	30.7	14.07.1994	3.9	14.07.1993
Husum	37	1018.6	stark bew.	SW	18	16.0	14.5	19.6	16.4	15.7	15	0.0	0.0					
Schleswig	48	1018.8	stark bew.	WSW	15	15.8	14.8	19.2	16.1	15.3	15	0.5	0.0	1947	31.1	14.07.1994	6.6	12.07.1953
Kiel	31	1018.2	stark bew.	W	15	16.4	14.9	20.3	16.9	15.3	15	0.8	0.0	1940	32.7	14.07.1994	5.0	18.07.1978
Arkona	42	1017.8	bedeckt	WSW	35	16.1	13.7	18.6	16.0	16.1	18	9.9	0.0	1951	26.9	18.07.1993	8.6	11.07.1965
Norderney	16	1020.3	stark bew.	W	17	16.6	15.3	20.4	17.9	16.5	16	2.5	0.0	1947	30.9	13.07.1994	9.6	18.07.1978
Bremerhaven	11	1020.7	stark bew.	WSW	15	16.2	13.8	21.9	18.0	15.5	15	1.0	0.0	1949	32.1	11.07.1959	9.3	11.07.1993
Cuxhaven	12	1019.8	Sprühregen	W	15	16.8	15.5	21.2	17.8	16.3	15	0.2	0.0	1948	30.9	13.07.1994	8.4	11.07.1993
Hamburg/Flugh.	15	1018.1	stark bew.	WSW	15	16.5	14.6	21.9	19.0	15.8	14	0.6	0.0	1891	33.5	14.07.1923	5.0	14.07.1946
Lübeck	15	1019.3	stark bew.	WSW	15	17.3	14.5	21.4	18.7	14.5	11	0.7	0.0	1890	34.8	14.07.1923	4.0	12.07.1930
Boitenhagen	17	1018.7	stark bew.	WSW	26	16.9	14.5	20.5	17.8	15.0	14	2.2	0.2	1951	31.6	11.07.1959	5.9	18.07.1978
Schwerin	68	1019.6	wolkig	SW	15	16.1	15.0	21.3	17.9	14.4	14	1.6	0.0	1946	34.2	11.07.1959	6.9	19.07.1971
Warnemünde	10	1018.4	bedeckt	WSW	15	17.2	14.0	20.8	17.8	16.6	16	3.6	0.1	1951	33.1	14.07.1994	7.3	11.07.1965
Taterow	50	1019.3	stark bew.	SW	18	16.7	15.2	21.4	17.3	15.2	14	3.1	0.0	1947	34.0	17.07.1976	6.7	19.07.1989
Berth	7	1018.1	bedeckt	WSW	13	17.0	14.2	19.9	17.2	16.1	15	8.6	0.0	1967	37.0	17.07.1976	5.3	18.07.1978
Gräfwald	6	1018.8	Regen	WSW	17	17.3	14.7	21.6	18.4	16.8	15	8.6	0.0	1951	32.3	14.07.1994	7.4	11.07.1965
Ueckermünde	7	1020.0	stark bew.	SW	22	16.0	15.0	22.0	18.6	16.7	15	7.5	0.0	1951	33.3	14.07.1994	5.8	11.07.1965
Emden	12	1020.6	stark bew.	WSW	22	16.4	15.5	20.1	17.6	15.5	15	1.2	0.0	1947	32.1	11.07.1993	5.1	16.07.1959
Oldenburg	20	1020.7	Regen	WSW	13	16.0	15.0	23.2	18.2	15.0	9	0.5	0.0					
Bremen/Flugh.	5	1020.6	wolkig	W	18	16.5	15.4	23.0	17.7	13.7	11	1.4	0.2	1890	34.3	11.07.1959	4.6	20.07.1986
Soitze	78	1021.3	leicht bew.	WSW	15	16.4	14.2	23.0	18.8	14.2	13	1.2	0.0	1947	33.6	11.07.1959	2.5	19.07.1971
Boizenburg	46	1020.6	leicht bew.	WSW	17	17.0	15.1	22.1	18.7	15.1	13	1.3	0.2	1951	35.0	11.07.1959	6.2	19.07.1971
Lüchow	18	1020.9	leicht bew.	WSW	15	16.9	15.4	23.0	18.5	13.2	11	0.6	0.1	1955	35.8	11.07.1959	3.8	19.07.1971
Seehausen/Altm.	23	1021.3	wolkenlos	WSW	21	18.1	14.0	23.3	19.4	15.6	15	1.8	0.0					
Marnitz	85	1020.3	leicht bew.	SW	17	17.0	14.1	21.9	18.4	15.1	14	X	0.1	1951	35.4	11.07.1959	6.6	19.07.1952
Neuruppin	39	1021.2	leicht bew.	WSW	11	17.1	15.1	22.6	19.1	15.1	13	2.7	0.0	1958	35.9	11.07.1959	6.3	18.07.1977
Neubrandenburg	80	1020.2	leicht bew.	WSW	24	16.7	14.3	21.6	17.4	15.3	15	3.9	0.2					
Angermünde	55	1020.9	leicht bew.	WSW	15	17.7	15.2	22.6	18.7	16.5	14	4.2	0.0	1951	36.4	11.07.1959	4.8	18.07.1978
Lingen	26	1022.3	stark bew.	SW	11	16.0	15.7	22.9	18.9	14.8	14	3.1	0.0	1951	34.8	11.07.1959	5.4	19.07.1971
Münst.-Osn./Flugh.	53	1022.8	bedeckt	WSW	21	15.7	14.5	22.8	18.9	14.2	13	5.5	0.0					
Osnabrück	97	1022.7	stark bew.	WSW	13	16.0	14.2	22.8	19.2	15.7	14	5.8	0.0	1952	36.8	11.07.1959	6.3	18.07.1971
Diepholz	43	1021.8	wolkig	WSW	22	16.5	14.2	23.4	19.3	12.9	12	3.2	0.0	1952	36.8	11.07.1959	5.2	20.07.1986
Bad Salzuflen	139	1022.9	stark bew.	WSW	15	16.5	14.3	23.9	19.1	14.8	13	4.8	0.0	1935	34.4	11.07.1959	4.7	18.07.1971
Hannover/Flugh.	59	1021.4	leicht bew.	WSW	13	17.4	14.0	24.2	19.4	15.1	12	3.9	0.0	1936	35.0	11.07.1959	5.0	18.07.1978
Braunschweig	88	1022.2	leicht bew.	WSW	11	17.5	14.1	23.8	19.6	15.1	13	4.1	0.0	1891	35.5	11.07.1959	6.1	18.07.1919
Kahler Asten	859	-	in Wolken	NE	33	11.7	11.8	20.0	14.4	11.8	11	6.0	0.0	1955	29.6	11.07.1959	2.7	18.07.1971
Bad Lippspringe	158	1023.7	stark bew.	WSW	11	15.8	14.0	23.3	18.2	13.9	11	5.1	0.0	1951	36.3	11.07.1959	2.5	18.07.1971
Kassel	233	1023.7	leicht bew.	S	9	14.8	13.8	24.5	19.2	13.3	11	7.3	0.0	1951	35.2	11.07.1959	5.6	18.07.1971
Göttingen	171	1023.7	leicht bew.	SSE	2	15.6	13.9	24.7	18.8	12.1	10	5.2	0.0	1947	34.4	16.07.1976	4.2	16.07.1952
Leinefelde	356	1023.5	leicht bew.	WSW	8	16.5	14.0	23.9	19.2	13.1	10	9.1	0.0	1957	33.6	11.07.1959	3.4	17.07.1971
Braunlage	610	1022.6	wolkig	W	11	14.5	12.2	20.8	17.0	11.4	10	5.2	0.0	1936	30.9	11.07.1959	3.4	18.07.1971
Brocken	1153	-	in Wolken	W	55	11.1	10.9	15.5	12.4	10.0	10	4.2	0.0	1951	25.6	11.07.1959	1.0	17.07.1971
Artern	166	1023.7	leicht bew.	SW	8	16.7	14.8	25.9	21.0	15.2	13	8.0	0.0	1954	36.3	11.07.1959	5.2	18.07.1971
Leipzig/Flugh.	149	1023.6	wolkenlos	SW	11	17.5	15.3	24.7	20.1	15.0	14	8.2	0.0	1951	36.6	11.07.1984	5.7	18.07.1978
Wittenberg	106	1022.7	wolkenlos	SW	11	17.9	14.5	24.9	20.8	15.9	13	4.2	0.0	1951	37.7	11.07.1959	6.4	16.07.1977
Oschatz	152	1023.6	leicht bew.	WSW	13	17.2	16.0	24.8	20.2	15.3	13	6.9	0.0					
Dresden/Flugh.	232	1024.1	wolkig	S	8	17.5	15.3	24.2	19.9	16.4	14	6.7	0.0	1917	35.8	11.07.1984	6.6	18.07.1978
Doberlug-Kir.	100	1023.4	wolkig	SW	9	17.7	15.3	24.5	19.8	16.7	15	3.9	0.0	1951	37.1	11.07.1959	3.9	18.07.1978
Cottbus	70	1022.7	leicht bew.	WSW	11	18.9	16.2	24.2	20.3	16.9	15	3.7	0.0	1951	38.2	11.07.1959	5.5	18.07.1978
Gröritz	238	1023.0	wolkenlos	W	11	18.6	15.2	23.7	19.5	16.0	14	6.8	0.0	1951	35.7	18.07.1976	4.8	18.07.1978
Aachen	205	1024.4	stark bew.	SW	13	16.4	13.9	21.8	18.4	15.5	14	3.2	0.0	1891	35.4	18.07.1964	6.5	17.07.1971
Nürbg.-Barw.	486	1024.9	leicht bew.	W	9	14.0	12.4	21.0	16.0	13.1	12	8.0	0.0					
Köln-Bonn/Flugh.	100	1025.2	stark bew.	SW	5	15.2	14.3	24.3	17.9	13.2	10	4.4	0.0	1958	35.7	18.07.1964	4.0	17.07.1971
Bendorf	129	1024.9	leicht bew.	SSE	4	15.2	14.3	26.1	19.8	14.0	12	9.0	0.0	1951	36.0	18.07.1976	6.8	16.07.1978
Bad Merienberg	555	1024.9	leicht bew.	W	5	13.9	13.1	21.3	16.6	12.3	10	9.9	0.0	1963	32.0	18.07.1976	4.0	17.07.1971
Gießen	195	1025.0	leicht bew.	S	2	15.2	13.4	26.4	19.8	13.9	11	8.3	0.0	1939	34.7	16.07.1976	5.3	16.07.1952
Bad Hersfeld	272	1025.2	leicht bew.	NW	2	14.3	14.3	25.5	19.2	11.6	10	8.1	0.0	1949	35.1	11.07.1959	4.0	18.07.1971
Wasserkuppe	925	-	leicht bew.	WSW	17	13.2	12.5	21.5	16.3	12.2	11	13.4	0.0	1936	29.3	18.07.1976	3.1	17.07.1989
Meiningen	453	1024.8	leicht bew.	SW	8	15.4	13.2	24.0	19.1	13.7	10	8.6	0.0	1979	32.5	11.07.1984	5.3	13.07.1986
Schmücke	948	-	wolkig	WSW	13	12.3	11.4	18.7	14.4	11.2	10	6.0	0.0	1979	29.2	11.07.1984	3.0	12.07.1986
Erfurt/Flugh.	322	1024.4	leicht bew.	SW	11	15.6												