

## Amtsblatt des Deutschen Wetterdienstes

D 7311 A  
ISSN 0936-5818

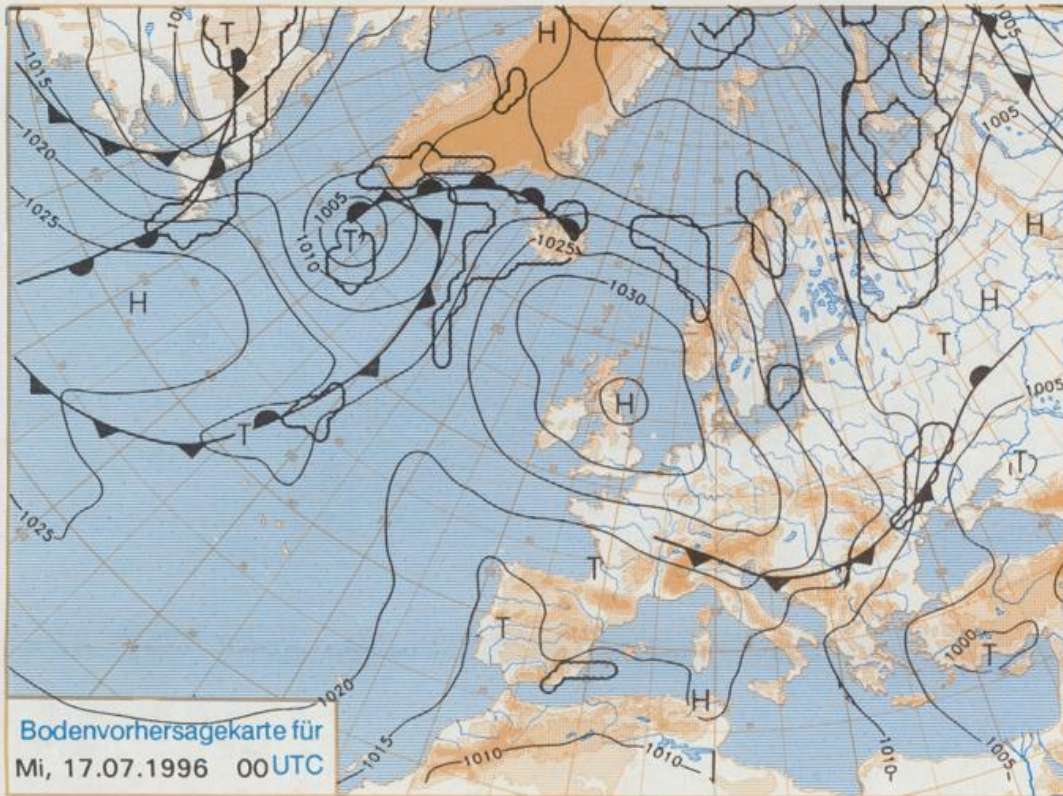
Schutzgebühr monatlich DM 27,50  
einschließlich Versandkosten,  
Einzelpreis DM 1,25  
zuzüglich Versandkosten

Druck und Verlag: Deutscher Wetterdienst  
Frankfurter Straße 135, 63067 Offenbach  
Postanschrift: 63004 (Postfach), Telefon: (0 69) 80 62-22 83  
Telefax: 4152871, Telefax: (0 69) 80 62-24 84  
Postgirokonto Frankfurt: BLZ 500 100 60, Kto.-Nr. 490 31-606  
Erscheint täglich; nur Postbezug

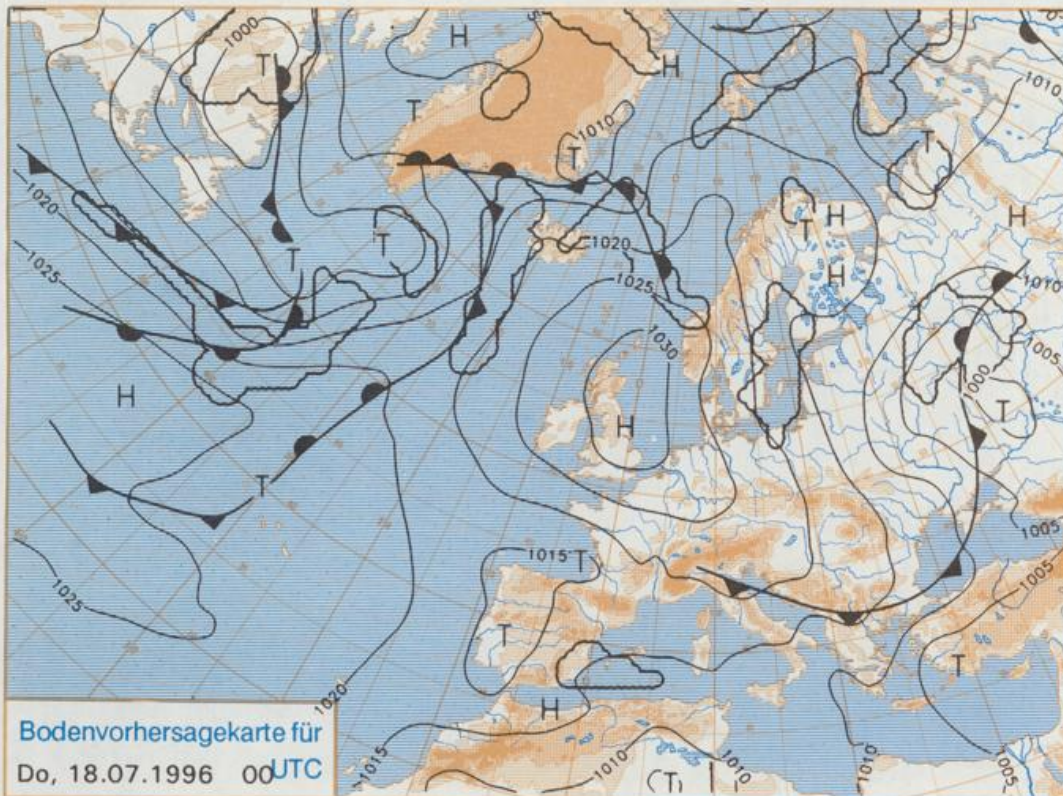
Jahrgang 1996

Montag, den 15. Juli

Nummer: 197



Stereographische Projektion 1 : 60 000 000 60°N



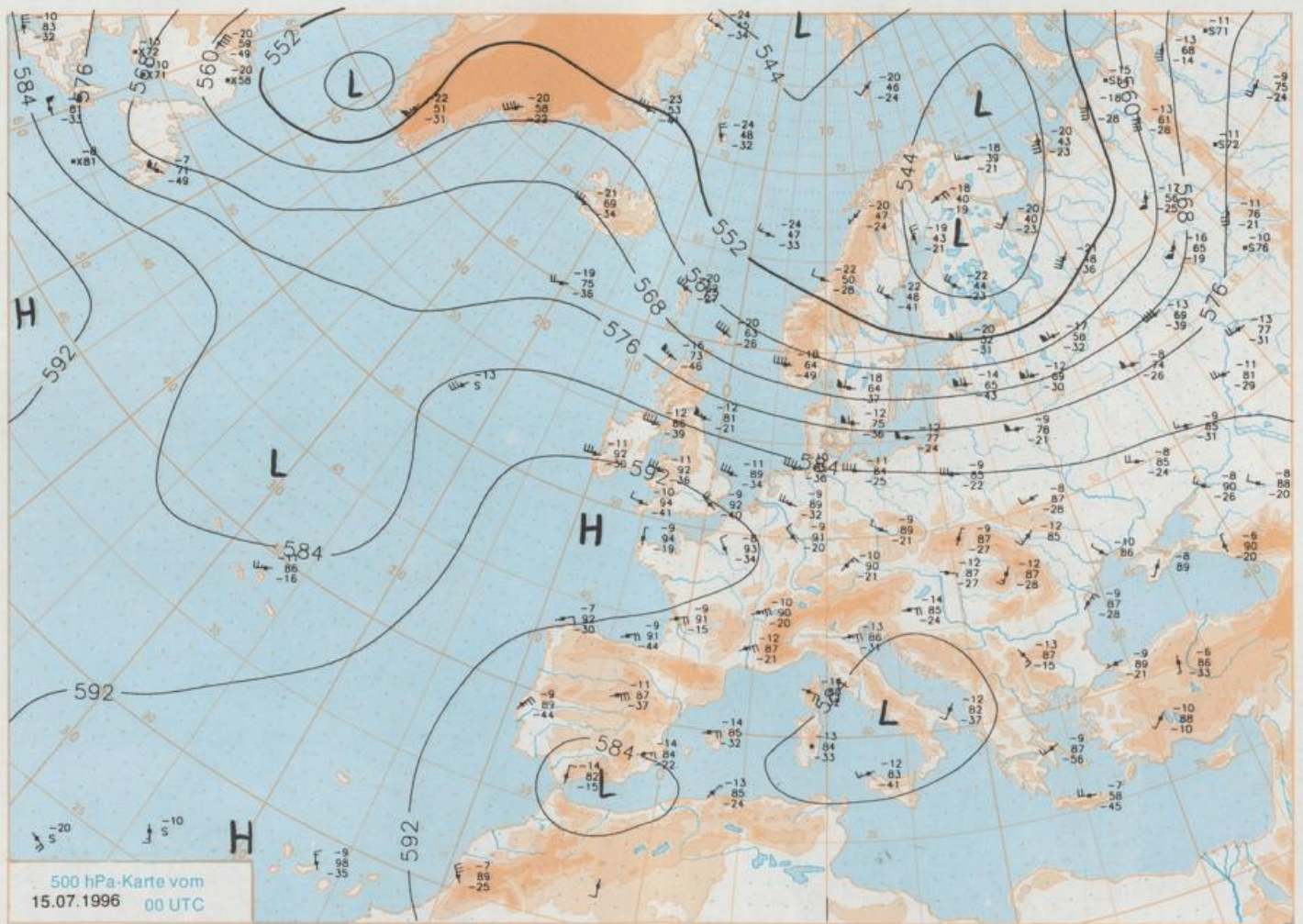
### Deutschland-Vorhersage für Mittwoch, 17.07.96

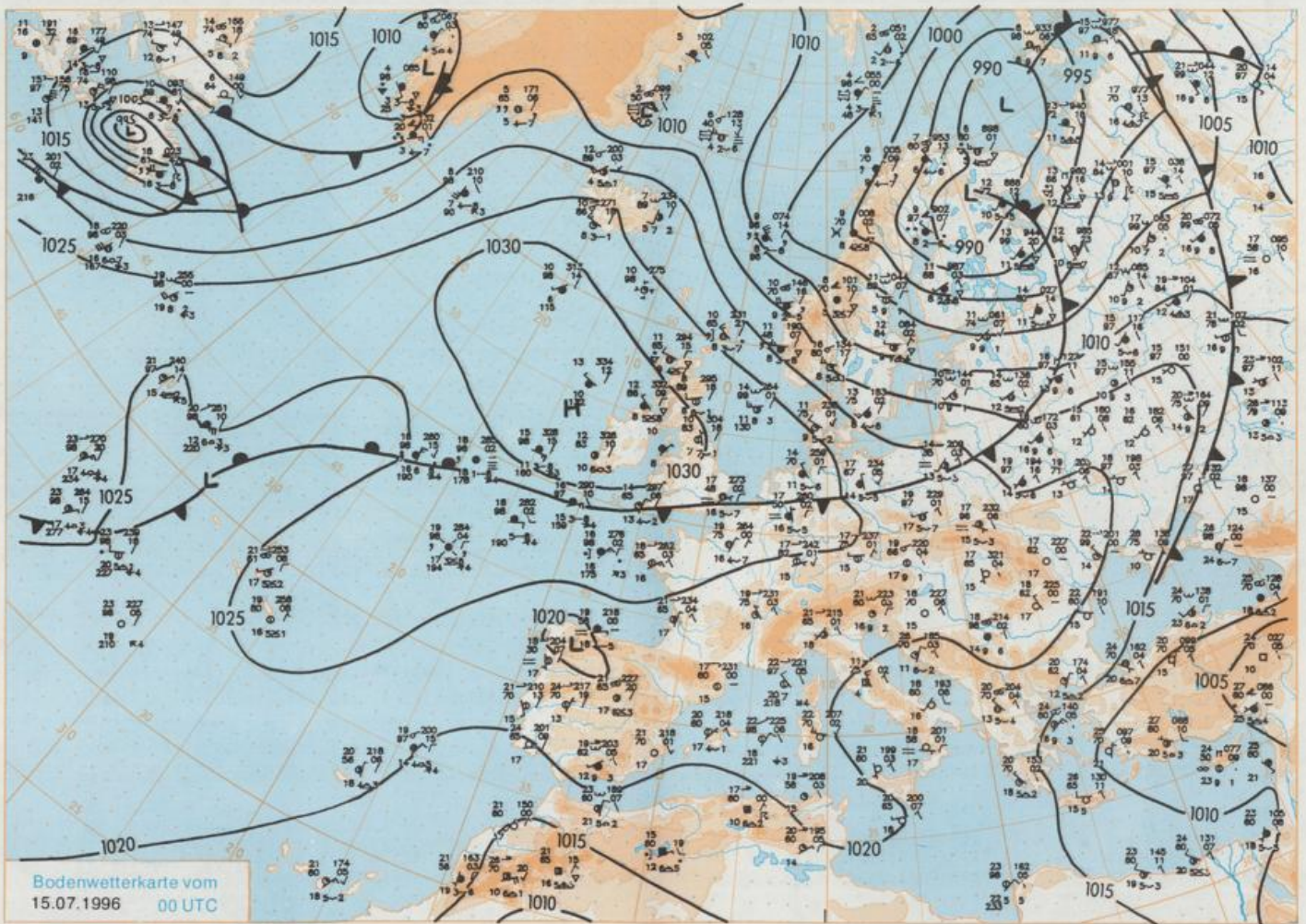
An der Ostflanke eines Hochs über Großbritannien strömt vor allem in die Osthälfte Deutschlands frische Meeresluft.

Nach Frühtemperaturen von 8 bis 12°C ist es am Mittwoch im Nordosten und Osten Deutschlands zeitweise wolkig, und vereinzelt gibt es Regenschauer. Ansonsten ist es heiter bis wolkig und trocken. Die Tageshöchsttemperaturen liegen zwischen 18 und 20°C im Norden und Osten und 21 bis 23°C im übrigen Deutschland, am Oberrhein werden auch 25°C erreicht. Es weht ein schwacher bis mäßiger, im Nordosten und in Küstennähe zeitweise frischer Wind aus Nordwest.

### Weitere Aussichten für Donnerstag, 18.07.96

Überwiegend freundlich, leichter Temperaturanstieg, nachlassender Wind.





Stereographische Projektion 1 : 30 000 000 60°N

Wettermeldungen von Montag, dem 15. Juli 1996 06 UTC

Station	Bar.-höhe (m)	Luftdr. red.NN (hPa)	Wetter	Wind km/h	Temperaturen (Grad C)					Sonne Vort. Std.	RR 24h mm	Schnee höhe cm	Extremwerte der Lufttemperatur in der Dekade vom 11.07. bis 20.07.					
					Luft 2 m	Tau- punkt	Max Vortag	Mittel 2 m	Min 5 cm				Nacht 2 m	Tmax Datum	Tmin Datum			
																15.07.1996	16.07.1996	17.07.1996
Helgoland	8	1027.3	leicht bew.	NW	24	13.8	8.7	17.0	15.0	12.4	8	7.1	0.0	1952	26.0	14.07.1994	10.6	17.07.1958
Liet / Sylt	29	1026.0	wolkig	NW	37	13.3	8.6	17.5	14.6	12.3	11	9.1	0.0	1937	31.6	12.07.1941	9.6	17.07.1971
Leck	17	1025.9	stark bew.	WNW	21	13.7	9.2	19.1	14.1	8.4	5	9.3	0.0	1974	30.7	14.07.1994	3.9	14.07.1993
Huum	37	1026.1	wolkig	W	17	12.7	9.4	19.6	13.8	7.9	4	8.5	0.0					
Schleswig	48	1026.4	leicht bew.	WNW	13	11.7	9.2	20.9	14.6	8.1	7	7.1	0.0	1947	31.1	14.07.1994	6.6	12.07.1953
Kiel	31	1025.8	stark bew.	W	9	11.7	8.7	21.9	15.2	7.5	5	9.2	0.0	1940	32.7	14.07.1994	5.0	16.07.1978
Arkona	42	1023.1	stark bew.	WNW	31	12.4	7.1	19.5	16.3	12.0	11	7.0	0.0	1951	28.9	18.07.1983	8.6	11.07.1965
Norderney	16	1027.9	leicht bew.	N	18	14.0	9.3	18.1	16.1	13.7	13	7.9	0.0	1947	30.9	13.07.1994	9.6	18.07.1978
Bremerhaven	11	1027.5	leicht bew.	N	9	14.3	8.0	18.8	16.2	13.6	13	7.8	0.0	1949	32.1	11.07.1959	9.3	11.07.1993
Cuxhaven	12	1027.5	leicht bew.	NW	21	14.1	8.5	18.9	16.1	13.4	11	5.7	0.0	1946	30.9	13.07.1994	8.4	11.07.1993
Hamburg/Flugh.	15	1026.6	wolkig	NW	11	13.3	9.0	22.1	17.0	12.4	12	5.2	0.0	1891	33.5	14.07.1923	5.0	14.07.1946
Lübeck	15	1026.2	wolkig	WNW	5	11.3	9.1	22.8	16.5	8.0	5	6.6	0.0	1890	34.8	14.07.1923	4.0	12.07.1930
Boitenhagen	17	1026.6	leicht bew.	WNW	24	12.7	9.2	22.3	16.8	10.9	10	8.3	0.0	1951	31.6	11.07.1959	5.9	18.07.1978
Schwenn	68	1025.9	leicht bew.	NW	13	12.2	8.7	22.5	16.9	10.5	9	4.9	0.0	1946	34.2	11.07.1959	6.9	19.07.1971
Warnemünde	10	1024.3	wolkig	NW	35	13.7	8.8	22.2	17.1	13.1	13	6.6	0.0	1951	33.1	14.07.1994	7.3	11.07.1965
Teterow	50	1024.6	wolkig	W	15	11.8	10.0	22.9	17.2	9.8	8	5.9	0.0	1947	34.0	17.07.1976	6.7	19.07.1989
Barth	7	1023.6	stark bew.	WNW	26	12.7	7.5	21.7	17.1	11.1	10	8.0	0.0	1967	37.0	17.07.1976	5.3	18.07.1978
Greifswald	6	1023.6	stark bew.	W	15	11.8	8.1	24.1	18.1	10.0	8	5.7	0.0	1951	32.3	14.07.1994	7.4	11.07.1965
Ueckeründe	7	1024.3	wolkig	W	21	12.8	8.9	23.3	17.9	11.0	9	3.3	0.0	1951	33.3	14.07.1994	5.8	11.07.1965
Ernden	12	1027.8	wolkig	N	11	14.1	9.4	20.4	16.6	13.1	12	5.8	0.0	1947	32.1	11.07.1983	5.1	16.07.1959
Oldenburg	20	1026.7	wolkig	WNW	5	14.4	11.5	23.0	17.0	12.7	9	5.1	0.0					
Bremen/Flugh.	5	1027.0	stark bew.	N	9	14.3	10.5	22.5	16.9	11.5	9	2.3	0.0	1890	34.3	11.07.1959	4.6	20.07.1986
Soi tau	78	1027.1	stark bew.	N	9	13.2	10.5	22.9	17.0	12.7	13	3.5	0.0	1947	33.6	11.07.1959	2.5	19.07.1971
Boizenburg	46	1026.9	wolkig	NNW	11	13.2	10.0	22.9	17.0	12.2	12	5.8	0.0	1951	35.0	11.07.1959	6.2	19.07.1971
Lüchow	18	1026.4	stark bew.	NNW	8	13.2	10.6	23.3	18.7	12.8	12	7.0	0.0	1955	35.8	11.07.1959	3.8	19.07.1971
Seehausen/Altm.	23	1026.6	bedeckt	NNW	17	13.2	9.7	24.0	19.9	12.9	13	6.5	0.0					
Mernitz	85	1025.9	wolkig	WNW	15	12.7	8.2	22.9	18.0	11.9	10	X	0.0	1951	35.4	11.07.1959	6.6	19.07.1952
Neuruppin	39	1025.5	stark bew.	NW	15	15.6	9.2	22.9	19.2	13.0	11	6.0	0.0	1958	35.9	11.07.1959	6.3	16.07.1977
Neubrandenburg	80	1025.2	leicht bew.	W	22	11.2	8.5	22.0	17.2	10.5	9	4.9	0.0					
Angermünde	55	1024.3	wolkig	NNW	22	14.6	11.1	23.9	18.9	12.8	8	5.0	0.0	1951	36.4	11.07.1959	4.8	18.07.1978
Lingen	26	1027.7	wolkig	NW	5	13.2	10.9	20.1	17.4	12.7	12	0.4	0.0	1951	34.8	11.07.1959	5.4	19.07.1971
Münst.-Osn./Flugh.	53	1027.4	stark bew.	N	9	14.3	11.9	20.8	17.9	13.8	12	0.4	0.0					
Osnabrück	97	1027.3	stark bew.	NW	5	14.2	11.6	20.1	17.8	13.7	11	0.9	0.0	1952	35.0	11.07.1959	6.3	18.07.1971
Diepholz	43	1027.5	wolkig	WNW	8	14.0	11.5	20.1	17.6	13.6	13	1.1	0.0	1952	36.8	11.07.1959	5.2	20.07.1986
Bad Salzuflen	139	1027.0	stark bew.	NNE	9	14.0	10.3	21.6	18.5	13.6	13	2.0	0.0	1935	34.4	11.07.1959	4.7	18.07.1971
Hannover/Flugh.	59	1026.8	stark bew.	NW	11	13.9	10.5	22.6	19.3	13.5	9	6.0	0.0	1938	35.0	11.07.1959	5.0	18.07.1978
Braunschweig	88	1026.4	bedeckt	NW	11	13.9	10.5	22.6	19.3	13.5	3	10.6	0.0	1891	35.5	11.07.1959	6.1	16.07.1919
Gardelegen	48	1026.2	stark bew.	NW	9	14.2	10.8	22.6	19.2	13.4	13	8.2	0.0	1947	37.2	11.07.1959	3.1	18.07.1978
Magdeburg	95	1026.2	stark bew.	WNW	5	14.2	11.8	25.6	19.3	13.4	13	10.9	0.0	1947	36.8	11.07.1959	6.0	14.07.1987
Potsdam	100	1025.4	stark bew.	NW	9	14.1	11.0	26.4	19.7	13.8	14	8.7	0.0	1893	38.4	11.07.1959	5.8	15.07.1919
Berlin-Temp.	49	1025.3	stark bew.	NW	15	14.4	10.8	25.4	20.9	14.0	13	7.1	0.0	1876	38.1	11.07.1959	6.8	15.07.1919
Lindenberg	104	1024.5	wolkig	NW	11	15.5	11.2	28.3	20.2	14.7	14	10.5	0.0	1947	38.5	11.07.1959	6.0	16.07.1977
Manschnow	16	1024.0	stark bew.	WNW	9	15.1	13.5	26.1	19.6	14.5	12	7.9	0.0					
Düsseldorf/Flugh.	41	1027.0	wolkig	NNE	11	16.2	15.1	22.3	19.3	15.1	14	0.7	0.0	1969	36.3	16.07.1976	5.4	18.07.1971
Bocholt	24	1027.5	stark bew.	N	8	14.1	12.6	20.6	18.8	12.5	10	0.0	0.0	1947	35.7	16.07.1976	4.8	12.07.1986
Essen	161	1027.6	stark bew.	NNE	13	15.3	13.7	21.6	18.8	15.3	15	0.5	0.0	1935	34.0	16.07.1976	6.5	20.07.1954
Luedenscheid	392	1026.0	bedeckt	NNE	9	15.2	13.5	23.3	18.6	15.2	15	9.5	0.0					
Kahler Asten	859	-	in Wolken	NNW	17	13.2	13.2	21.7	15.3	13.0	13	8.4	0.1	1955	29.6	11.07.1959	2.7	18.07.1971
Bad Lippspringe	158	1026.7	stark bew.	NE	8	14.6	11.0	23.5	19.2	14.5	15	1.7	0.0	1951	36.3	11.07.1959	2.5	18.07.1971
Kassel	233	1025.5	stark bew.	N	13	15.7	13.5	26.3	20.6	15.6	15	12.1	0.0	1951	35.2	11.07.1959	5.6	18.07.1971
Göttingen	171	1026.3	bedeckt	N	15	15.3	11.9	25.9	20.6	15.3	16	10.3	0.0	1947	34.4	16.07.1976	4.2	16.07.1952
Lainfeld	356	1025.9	stark bew.	NW	13	14.1	12.7	25.2	19.6	14.1	14	12.5	0.0	1957	33.6	11.07.1959	3.4	17.07.1971
Braunlage	610	1025.2	stark bew.	NW	8	12.9	10.8	22.6	16.5	12.2	11	9.2	0.0	1936	30.9	11.07.1959	3.4	18.07.1971
Brocken	1153	-	in Wolken	WNW	26	8.4	8.4	16.5	13.2	7.9	8	7.1	0.0	1951	25.6	11.07.1959	1.0	17.07.1971
Artern	166	1025.8	stark bew.	NE	11	16.1	13.7	27.2	20.5	16.1	16	11.4	0.0	1954	36.3	11.07.1959	5.2	18.07.1971
Leipzig/Flugh.	149	1025.9	bedeckt	NNW	15	15.9	13.5	26.3	21.4	15.9	16	12.2	0.0	1951	36.6	11.07.1984	5.7	18.07.1978
Wittenberg	106	1025.4	wolkig	NW	8	15.5	12.1	27.3	21.7	14.8	13	12.3	0.0	1951	37.7	11.07.1959	6.4	18.07.1977
Oschatz	152	1025.2	stark bew.	NNW	4	16.3	14.8	25.9	20.6	16.0	15	11.9	0.0					
Dresden/Flugh.	232	1025.1	stark bew.	N	13	15.9	15.3	24.8	20.5	15.8	16	10.4	0.0	1917	35.8	11.07.1984	6.8	18.07.1978
Doberlug-Kir.	100	1025.5	wolkig	NW	13	16.0	13.3	26.6	21.3	14.9	13	9.7	0.0	1951	37.1	11.07.1959	3.9	18.07.1978
Cottbus	70	1024.7	stark bew.	NW	9	16.5	13.9	27.4	22.4	15.9	13	10.7	0.0	1951	38.2	11.07.1959	5.5	18.07.1978
Görlitz	238	1023.9	stark bew.	NNW	9	17.1	15.7	24.9	20.2	16.5	15	14.3	0.0	1951	35.7	18.07.1976	4.8	18.07.1978
Aachen	205	1026.8	wolkig	N	5	17.2	15.6	22.9	19.0	16.7	16	3.8	0.0	1891	35.4	16.07.1964	6.5	17.07.1971
Nuerbg.-Barw.	486	1025.8	Sprühregen	N	17	15.3	14.9	24.1	18.0	15.3	15	11.1	0.0					
Köln-Bonn/Flugh.	100	1026.1	stark bew.	NNW	11	18.0	17.0	25.5	19.2	16.5	15	6.0	0.0	1958	35.7	18.07.1964	4.0	17.07.1971
Bendorf	129	1025.4	stark bew.	SSW	4	17.9	17.6	28.2	21.1	15.8	15	13.5	0.0	1951	36.0	16.07.1976	6.8	16.07.1978
Bad Marienberg	555	1025.6	Nebel	N	5	15.7	15.7	22.8	17.5	14.9	13	10.5	0.0	1863	32.0	16.07.1976	4.0	17.07.1971
Giessen	195	1025.2	stark bew.	NNW	4	18.3	15.9	27.6	21.2	17.0	14	13.9	0.0	1939	34.7	16.07.1976	5.3	16.07.1952
Bad Hersfeld	272	1025.6	stark bew.	still	9	17.0	16.7	26.8	19.7	15.7	14	12.3	0.0	1949	35.1	11.07.1959	4.0	18.07.1971
Wasserkuppe	925	-	stark bew.	NE	9	14.0	13.1	21.7	17.2	13.4	12	13.1	0.0	1936	29.3	16.07.1976	3.1	17.07.1989
Meiningen	453	1024.9</																