

Amtsblatt des Deutschen Wetterdienstes

D 7311 A
ISSN 0936-5818

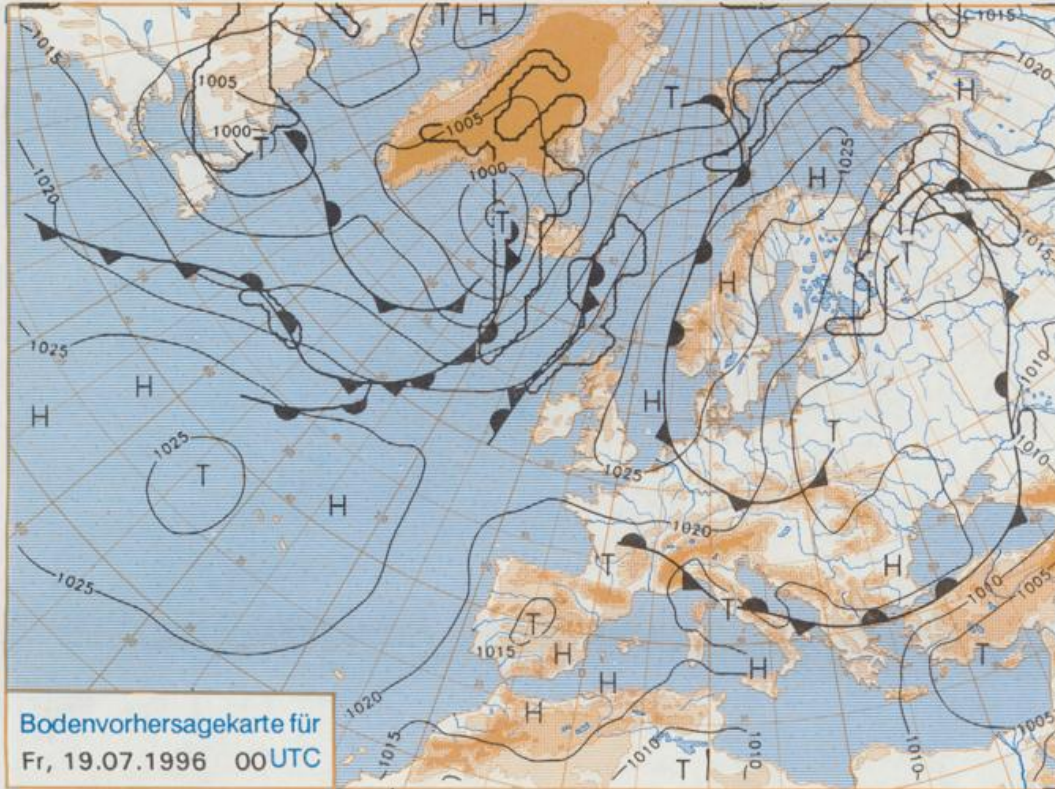
Schutzgebühr monatlich DM 27,50
einschließlich Versandkosten,
Einzelpreis DM 1,25
zuzüglich Versandkosten

Druck und Verlag: Deutscher Wetterdienst
Frankfurter Straße 135, 63067 Offenbach
Postanschrift: 63004 (Postfach), Telefon: (0 69) 80 62-22 83
Telex: 4152871, Telefax: (0 69) 80 62-24 84
Postgirokonto Frankfurt: BLZ 500 100 60, Kto.-Nr. 490 31 -606
Erscheint täglich; nur Postbezug

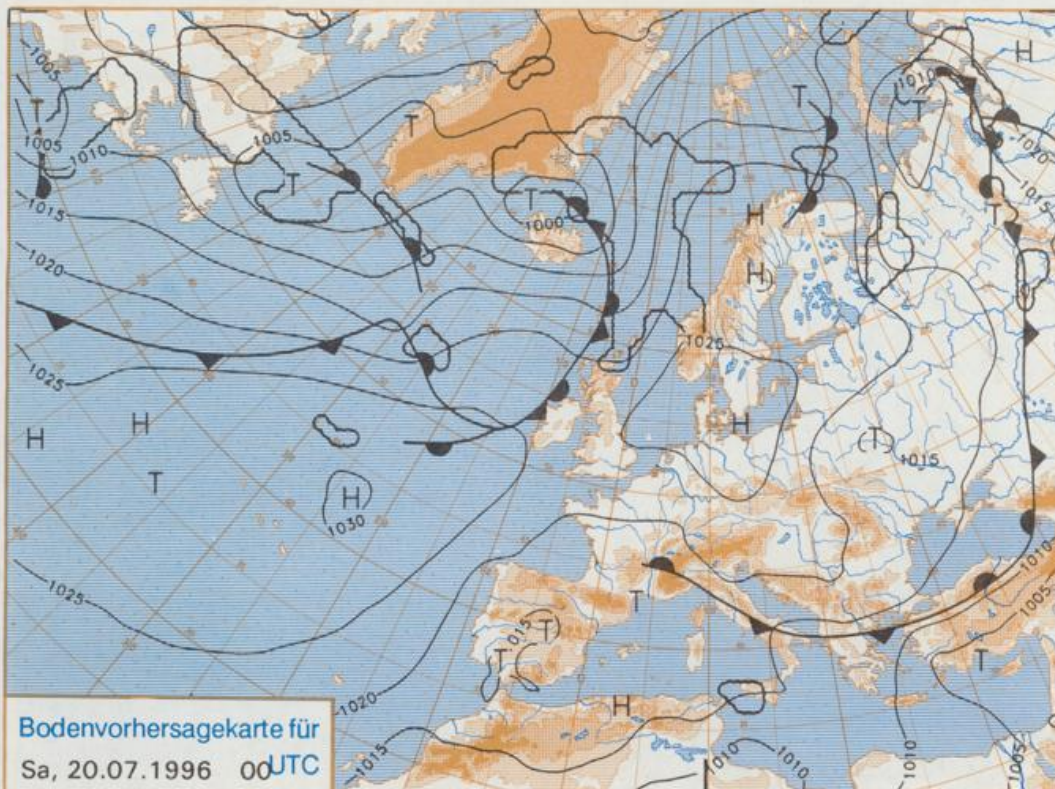
Jahrgang 1996

Mittwoch, den 17. Juli

Nummer: 199



Stereographische Projektion 1 : 60 000 000 60°N



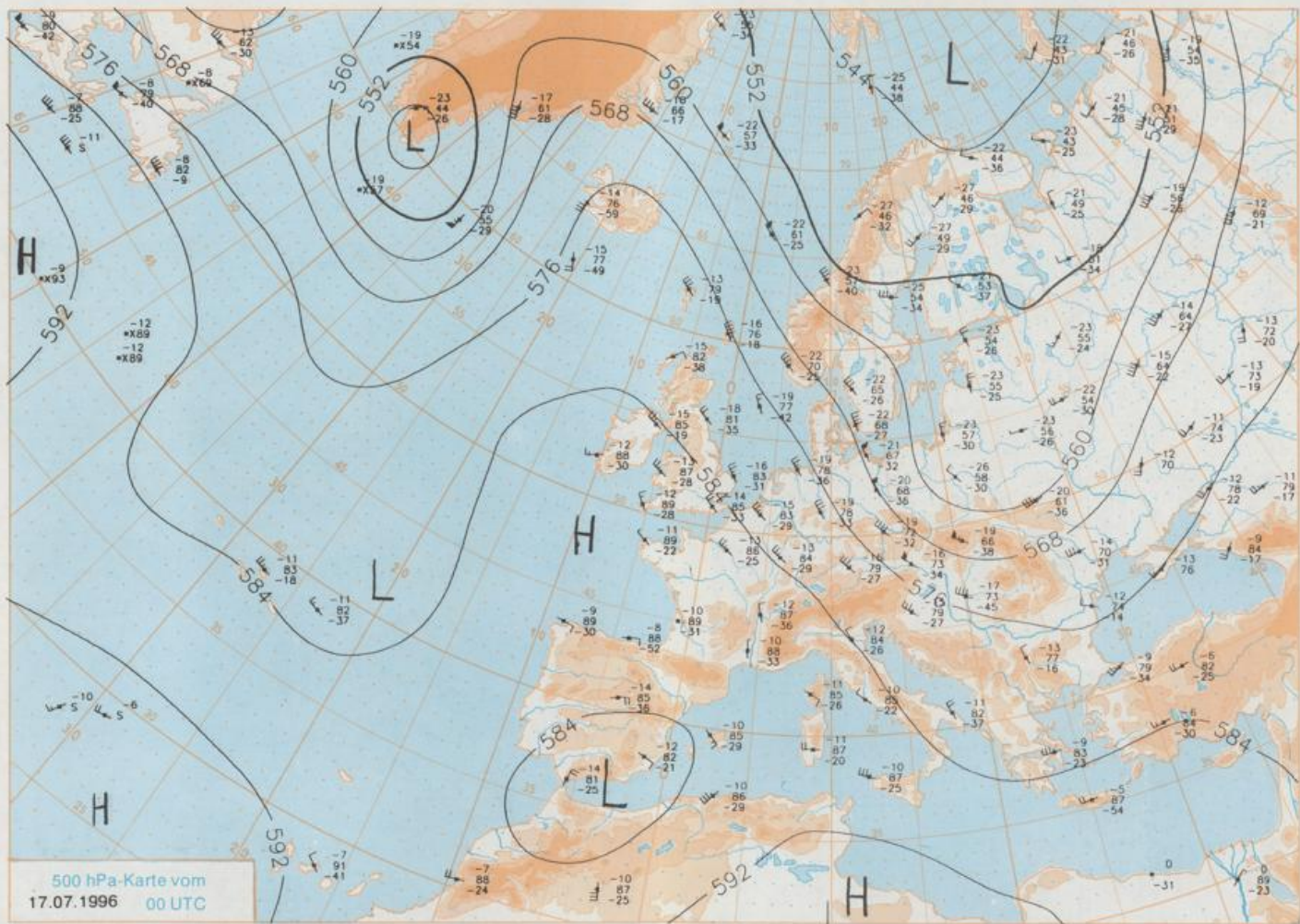
Deutschland-Vorhersage für Freitag, 19.07.96

Von der Nordsee wandert ein Hoch nach Norddeutschland. Dabei kann sich die eingeflossene kühle Meeresluft zögernd erwärmen.

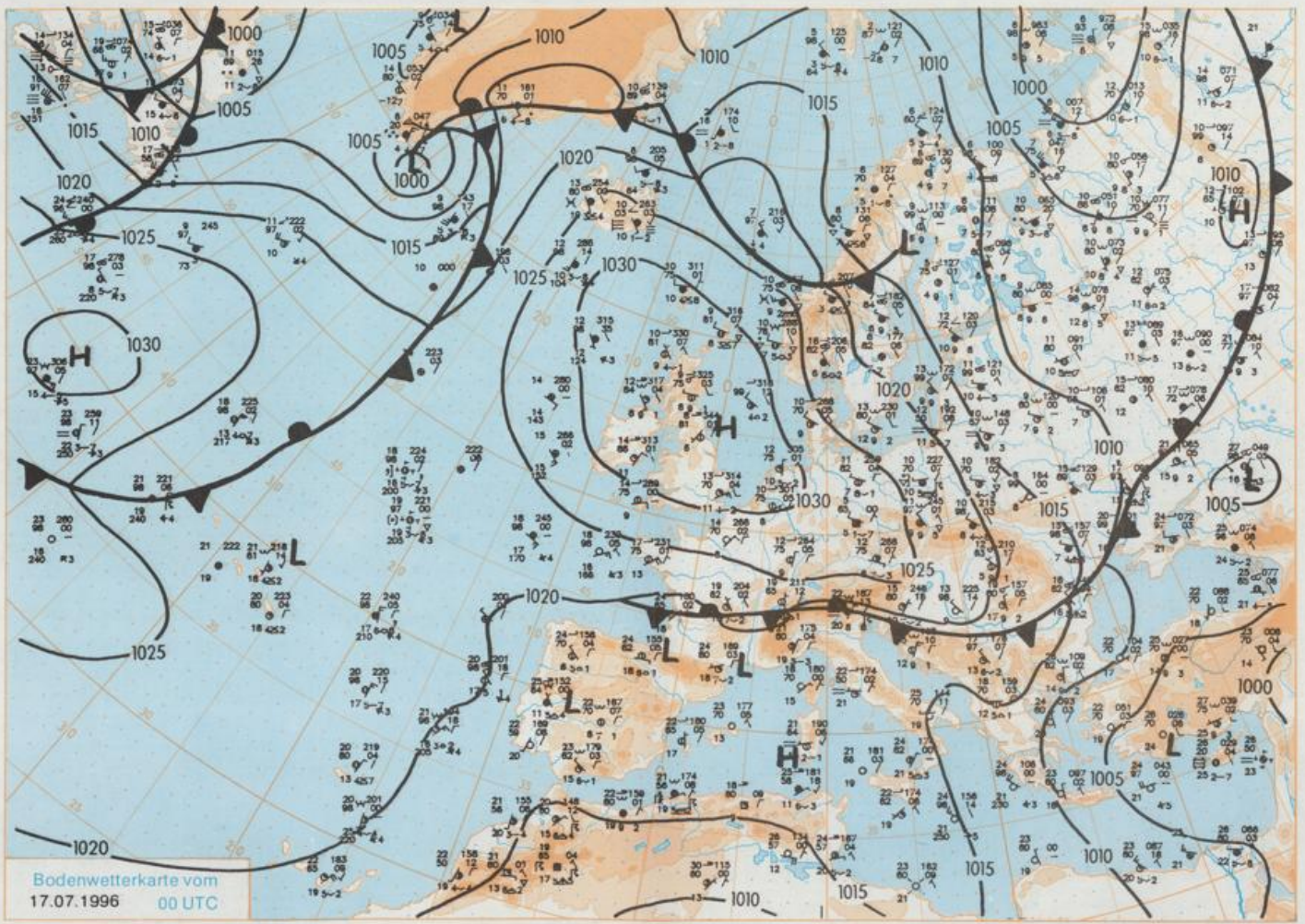
Nach ziemlich frischer Nacht mit Tiefsttemperaturen von 5 bis 10°C ist es am Freitag im Osten und Südosten anfangs noch wolkig, später aber wie schon im übrigen Deutschland überwiegend heiter. Die Temperaturen steigen auf 17 bis 20°C im Norden und Osten und 21 bis 25°C im Süden und Westen. Es weht ein schwacher Wind aus Nordost bis Ost.

Weitere Aussichten für Samstag, 20.07.96

Überwiegend freundlich bei allmählich steigenden Temperaturen, vorherrschend schwache Luftbewegung.



Stereographische Projektion 1 : 30 000 000 60°N



Stereographische Projektion 1 : 30 000 000 60°N

Wettermeldungen von Mittwoch, dem 17. Juli 1996 06 UTC

Station	Bar.- höhe (m)	Luftdr. red.NN (hPa)	Wetter	Deutschland										Extremwerte der Lufttemperatur in der Dekade vom 11.07. bis 20.07.			
				Wind km/h	Temperatur (Grad C)			Nacht 2 m 5 cm	Sonne Vort. Std.	RR 24h mm	Schnee höhe seit	Tmax Datum	Tmin Datum				
					Luft 2 m	Tau- punkt	Max Vortag							Mittel 2 m			
Helgoland	8	1028,2	stark bew.	NW	33	12,9	8,9	15,4	13,4	11,8	11	7,7	1952	26,0	14,07.1994	10,6	17,07.1958
List / Sylt	29	1026,6	stark bew.	NNW	39	12,1	7,2	16,0	13,4	11,6	11	13,5	1937	31,6	12,07.1941	9,6	17,07.1971
Leck	17	1026,4	stark bew.	NW	22	12,5	9,0	19,1	13,7	9,5	6	14,6	1974	30,7	14,07.1994	3,9	14,07.1993
Husum	37	1026,9	wolkig	WNW	15	11,5	9,3	19,3	13,8	9,2	6	14,7	1947	31,1	14,07.1994	6,6	12,07.1953
Schleswig	48	1026,8	stark bew.	WNW	13	10,1	9,4	21,4	14,7	9,0	9	14,1	1940	32,7	14,07.1994	5,0	18,07.1978
Kiel	31	1025,9	wolkig	NW	15	11,1	9,8	20,5	14,3	9,0	7	14,1	1951	28,9	18,07.1993	8,6	11,07.1965
Arkona	42	1023,6	leicht bew.	W	22	14,4	10,9	16,0	13,8	11,4	10	14,5	1947	30,9	13,07.1994	9,6	18,07.1978
Norderney	16	1029,2	stark bew.	N	37	13,1	9,9	14,8	13,5	12,2	12	2,7	1949	32,1	11,07.1959	9,3	11,07.1993
Bremerhaven	11	1028,2	stark bew.	NNW	21	13,2	8,9	15,0	13,6	13,2	11	5,6	1948	30,9	13,07.1994	8,4	11,07.1993
Cuxhaven	12	1028,0	stark bew.	NW	26	13,3	9,8	16,2	14,0	13,0	12	11,5	1891	33,5	14,07.1923	5,0	14,07.1946
Hamburg/Flugh.	15	1027,2	stark bew.	WNW	9	12,0	10,2	19,4	14,6	10,1	9	12,5	1890	34,8	14,07.1923	4,0	12,07.1930
Lübeck	15	1026,5	stark bew.	W	9	10,3	9,2	19,9	15,2	8,0	5	14,4	1951	31,6	11,07.1959	5,9	18,07.1978
Boitenhagen	17	1025,8	stark bew.	W	24	10,3	9,7	19,2	14,8	9,7	9	13,9	1948	34,2	11,07.1959	6,9	19,07.1971
Schwerin	68	1026,2	Nebel	W	17	9,9	9,4	20,5	14,7	9,4	8	13,2	1951	33,1	14,07.1994	7,3	11,07.1965
Warnemünde	10	1024,6	stark bew.	W	26	13,9	11,8	18,2	15,4	11,0	10	11,5	1947	34,0	17,07.1976	6,7	19,07.1989
Teterow	50	1024,9	leicht bew.	WSW	8	12,0	11,4	19,5	14,0	7,8	5	9,8	1987	37,0	17,07.1976	5,3	18,07.1978
Barth	7	1023,8	leicht bew.	W	18	13,7	12,7	19,5	14,4	7,6	7	11,1	1951	32,3	14,07.1994	7,4	11,07.1965
Greifswald	6	1024,1	leicht bew.	WSW	13	12,6	10,0	19,9	14,4	8,4	5	10,7	1951	33,3	14,07.1994	5,8	11,07.1965
Uckermark	7	1024,8	leicht bew.	WSW	8	12,9	8,2	19,2	14,6	8,5	7	12,0	1947	32,1	11,07.1983	5,1	16,07.1959
Emden	12	1029,4	stark bew.	N	17	12,4	9,4	16,2	13,6	11,3	11	1,7	1952	35,0	11,07.1959	6,3	18,07.1971
Oldenburg	20	1029,4	stark bew.	NNW	11	13,2	9,5	16,7	14,4	12,2	12	2,2	1952	36,8	11,07.1959	5,2	20,07.1986
Bremen/Flugh.	5	1028,2	stark bew.	WNW	15	12,1	10,0	16,5	13,6	8,5	6	2,3	1947	33,6	11,07.1959	2,5	19,07.1971
Soltau	78	1027,9	stark bew.	NW	5	10,3	9,3	18,7	13,1	7,7	6	8,4	1951	35,0	11,07.1959	6,2	19,07.1971
Boizenburg	46	1027,2	stark bew.	W	15	10,8	10,6	21,4	14,8	9,6	9	10,3	1955	35,8	11,07.1959	3,8	19,07.1971
Lüchow	18	1027,0	bedeckt	W	11	10,5	10,3	21,4	15,4	8,2	6	8,1	1951	35,4	11,07.1959	6,6	19,07.1952
Seehausen/Altm.	23	1027,0	bedeckt	W	11	10,2	9,5	21,9	15,8	8,8	8	8,2	1958	35,9	11,07.1959	6,3	16,07.1977
Marnitz	85	1025,9	bedeckt	WSW	9	10,5	9,5	20,1	13,7	9,5	5	X	1951	35,4	11,07.1959	6,6	19,07.1952
Neuruppin	39	1025,9	stark bew.	WNW	5	10,6	10,2	21,4	15,2	8,6	6	11,2	1951	35,9	11,07.1959	6,3	16,07.1977
Neubrandenburg	80	1025,4	leicht bew.	WSW	11	11,6	9,0	19,7	14,1	7,5	6	9,7	1951	36,4	11,07.1959	4,8	18,07.1978
Angermünde	55	1024,9	leicht bew.	W	9	13,3	9,4	20,8	14,2	8,4	4	7,2	1951	36,4	11,07.1959	4,8	18,07.1978
Lingen	26	1029,6	stark bew.	N	11	12,4	8,6	18,9	14,3	12,3	12	4,9	1951	34,8	11,07.1959	5,4	19,07.1971
Münst.-Osn./Flugh.	53	1029,1	stark bew.	N	8	11,8	7,8	19,4	14,1	9,8	8	6,4	1952	35,0	11,07.1959	6,3	18,07.1971
Osnabrück	97	1029,2	stark bew.	N	8	11,7	8,2	19,3	13,8	9,8	7	6,0	1952	36,8	11,07.1959	5,2	20,07.1986
Diepholz	43	1029,1	stark bew.	NW	8	12,0	7,7	18,1	13,0	10,4	8	5,2	1935	34,4	11,07.1959	4,7	18,07.1971
Bad Segezen	139	1029,1	bedeckt	NNW	5	10,6	7,2	18,3	13,2	8,7	6	3,4	1936	35,0	11,07.1959	6,0	18,07.1978
Sanne/Flugh.	59	1028,1	stark bew.	W	8	11,2	9,1	18,5	12,6	7,8	4	6,1	1891	35,5	11,07.1959	6,1	16,07.1919
Braunschweig	88	1028,1	stark bew.	W	9	10,3	8,4	19,2	13,9	8,1	7	8,6	1947	37,2	11,07.1959	3,1	18,07.1978
Gardleegen	48	1027,3	bedeckt	W	13	9,3	8,9	21,6	16,2	7,8	6	4,7	1947	36,6	11,07.1959	6,0	14,07.1987
Magdeburg	85	1027,4	wolkig	WNW	13	10,8	9,3	21,3	14,2	7,8	6	3,3	1893	38,4	11,07.1959	5,8	15,07.1919
Potsdam	100	1026,6	leicht bew.	W	15	10,9	9,5	21,3	14,5	9,5	7	7,7	1876	38,1	11,07.1959	5,8	15,07.1919
Berlin-Temp.	49	1026,2	leicht bew.	WNW	11	12,2	9,4	20,7	15,2	10,1	6	9,2	1947	38,5	11,07.1959	6,0	16,07.1977
Lindenberg	104	1025,6	leicht bew.	W	8	10,8	9,0	20,4	13,4	7,5	5	7,3	1947	38,5	11,07.1959	6,0	16,07.1977
Manschnow	16	1024,9	leicht bew.	WNW	5	12,2	8,9	20,7	14,2	6,6	4	6,4	1969	36,3	16,07.1976	5,4	18,07.1971
Düsseldorf/Flugh.	41	1029,2	stark bew.	NNE	9	10,9	9,7	21,5	15,5	8,0	6	8,4	1947	35,7	16,07.1976	4,8	12,07.1986
Bocholt	24	1029,3	bedeckt	NE	5	12,8	9,5	20,9	14,8	9,4	6	7,9	1935	34,0	16,07.1976	6,5	20,07.1954
Essen	161	1029,6	stark bew.	NNE	13	10,9	7,4	19,7	14,7	9,7	8	7,7	1955	29,6	11,07.1959	2,7	18,07.1971
Ludenscheid	392	1028,6	stark bew.	E	8	7,7	7,4	17,1	12,7	7,1	5	6,0	1951	36,3	11,07.1959	2,5	18,07.1971
Kahler Asten	859	1029,0	stark bew.	N	8	5,8	5,4	13,7	8,6	5,6	6	7,5	1951	36,3	11,07.1959	2,7	18,07.1971
Bad Lippspringe	258	1029,0	stark bew.	WNW	2	9,0	8,7	18,2	11,9	8,5	3	4,3	1951	35,2	11,07.1959	5,6	18,07.1971
Kassel	233	1028,3	wolkig	still	2	9,8	8,7	18,8	12,3	7,4	4	5,9	1947	34,4	18,07.1976	4,2	16,07.1952
Göttingen	171	1028,8	bedeckt	SW	2	8,3	8,1	17,2	11,0	3,7	1	2,8	1957	33,6	11,07.1959	3,4	17,07.1971
Geiselode	356	1028,5	stark bew.	WNW	8	8,2	8,0	15,5	12,0	5,9	3	6,2	1936	30,9	11,07.1959	3,4	18,07.1971
Braunlage	610	1027,2	leicht bew.	E	2	7,6	5,8	14,9	10,2	3,8	1	7,6	1951	25,6	11,07.1959	1,0	17,07.1971
Brocken	1153	-	leicht bew.	SW	15	6,8	1,5	8,3	5,2	5,1	-1	6,4	1954	36,3	11,07.1959	5,2	18,07.1971
Artern	166	1028,2	leicht bew.	W	2	9,1	7,7	18,6	13,6	7,6	6	3,0	1951	36,6	11,07.1984	5,7	18,07.1978
Leipzig/Flugh.	149	1027,6	leicht bew.	WNW	17	11,1	9,4	18,3	14,1	8,5	8	5,8	1951	37,7	11,07.1959	6,4	16,07.1977
Wittenberg	106	1026,8	leicht bew.	W	8	12,0	9,5	21,3	15,7	8,6	6	5,0	1917	35,8	11,07.1984	6,8	18,07.1978
Oschatz	152	1027,4	leicht bew.	W	15	11,5	9,8	18,2	14,4	9,7	7	7,2	1951	37,1	11,07.1959	3,9	18,07.1978
Dresden/Flugh.	232	1027,2	leicht bew.	W	9	11,2	10,0	18,7	13,0	9,1	7	5,3	1951	38,2	11,07.1959	5,5	18,07.1978
Doberlug-Kir.	100	1027,1	leicht bew.	W	9	11,7	9,3	19,7	14,9	7,6	4	5,3	1951	38,2	11,07.1959	5,5	18,07.1978
Cottbus	70	1026,4	leicht bew.	WNW	8	11,8	9,3	20,4	13,8	7,3	5	6,1	1951	35,7	18,07.1976	4,8	18,07.1978
Görlitz	238	1025,9	leicht bew.	W	8	11,4	8,7	18,9	13,2	8,2	7	6,1	1891	35,4	18,07.1964	6,5	17,07.1971
Aachen	205	1028,7	leicht bew.	NNE	4	9,6	7,9	19,4	15,1	8,9	8	8,2	1958	35,7	18,07.1964	4,0	17,07.1971
Nuerbg.-Barw.	486	1028,4	stark bew.	ENE	9	7,7	7,2	16,7	12,6	7,0	5	10,2	1951	36,0	16,07.1976	6,8	16,07.1978
Köln-Bonn/Flugh.	100	1028,7	leicht bew.	N	5	10,1	8,8	20,9	14,9	6,8	5	9,0	1963	32,0			