

Amtsblatt des Deutschen Wetterdienstes

D 7311 A
ISSN 0936-5818

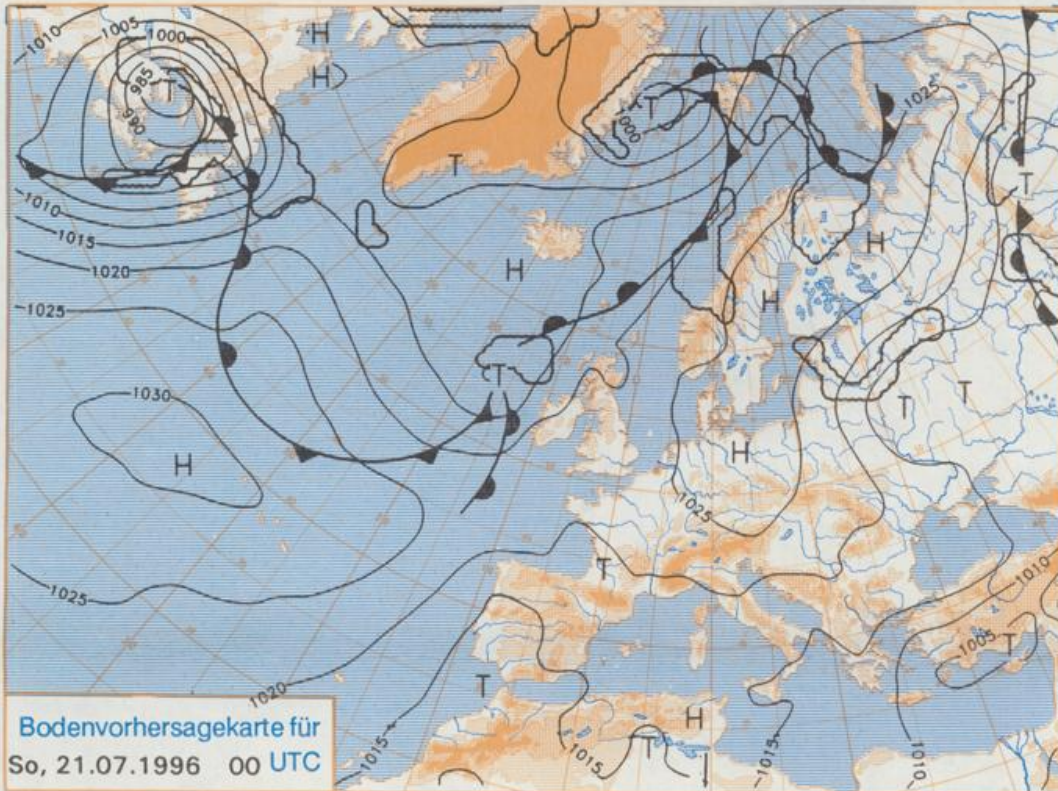
Schutzgebühr monatlich DM 27,50
einschließlich Versandkosten,
Einzelpreis DM 1,25
zuzüglich Versandkosten

Druck und Verlag: Deutscher Wetterdienst
Frankfurter Straße 135, 63067 Offenbach
Postanschrift: 63004 (Postfach), Telefon: (0 69) 80 62-22 83
Telefax: 4152871, Telefax: (0 69) 80 62-24 84
Postgirokonto Frankfurt: BLZ 500 100 60, Kto.-Nr. 490 31 -606
Erscheint täglich; nur Postbezug

Jahrgang 1996

Freitag, den 19. Juli

Nummer: 201



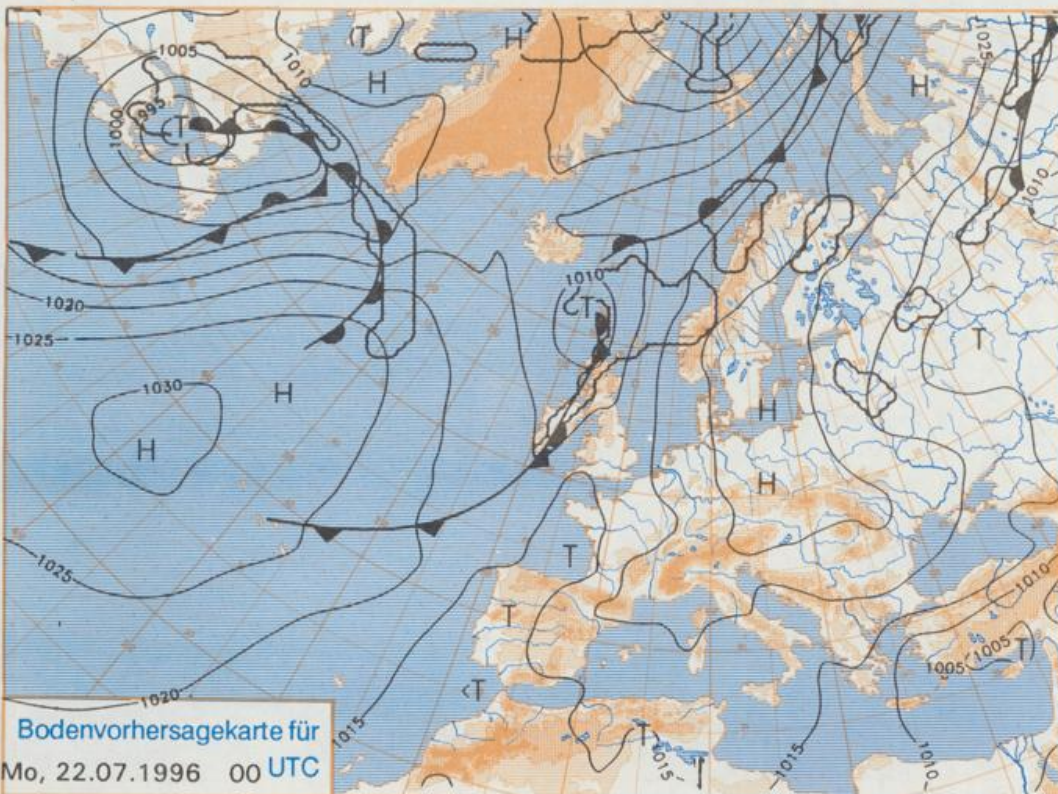
Deutschland-Vorhersage für Sonntag, 21.07.96

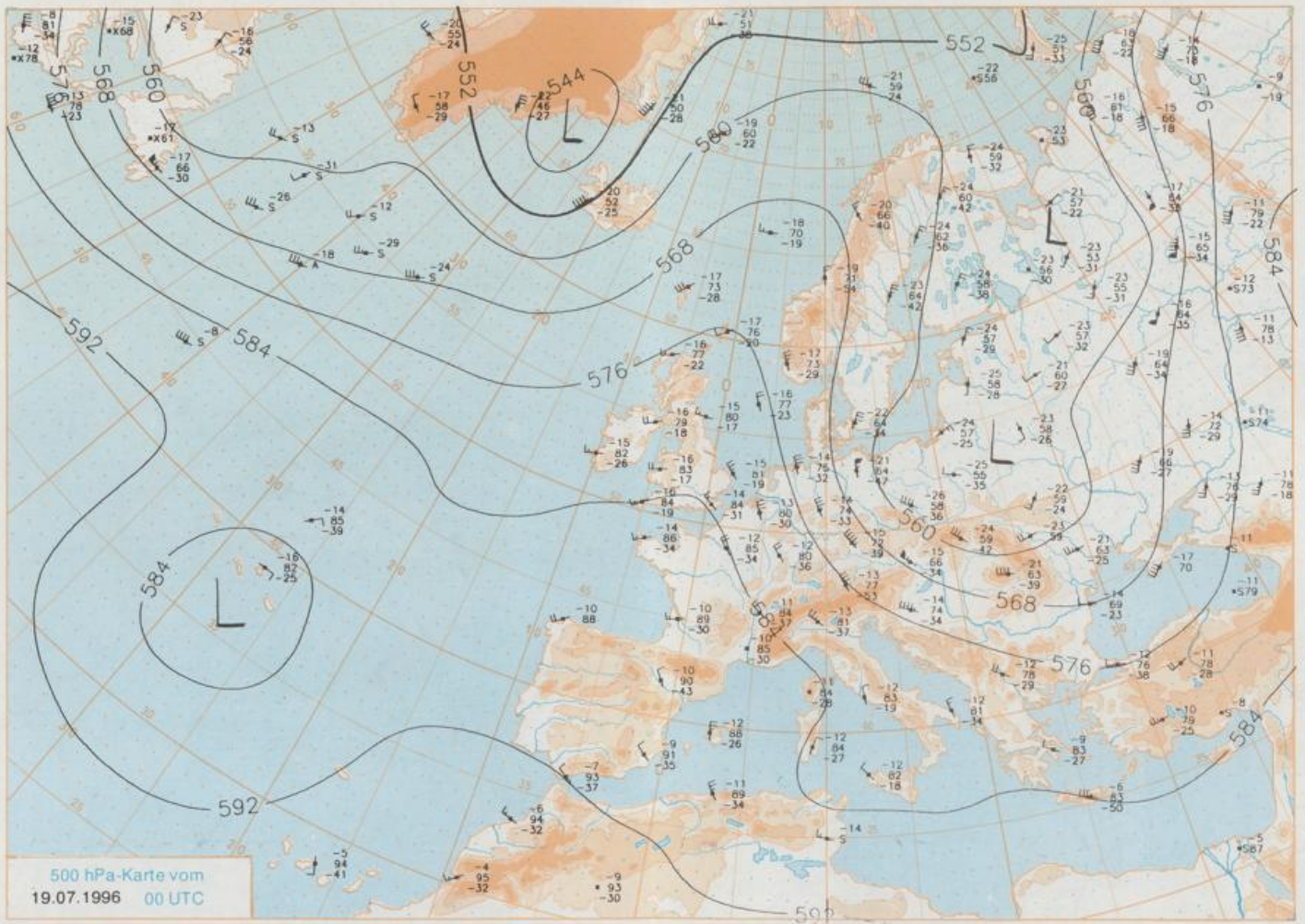
Deutschland liegt im Bereich einer Hochdruckzone, die aus dem Raume Nordrußland über Skandinavien und Mitteleuropa hinweg bis zum Mittelmeer reicht. Dabei stellt sich vor allem im Nordosten Bewölkung ein, aber es bleibt im wesentlichen trocken. Sonst ist es wolkenlos oder heiter. Nach einer sehr frischen Nacht und überwiegend schwachem Wind aus Ost bis Südost liegen die Tageshöchsttemperaturen im Norden und Osten bei 20°C, sonst allgemein zwischen 22 und 26°C.

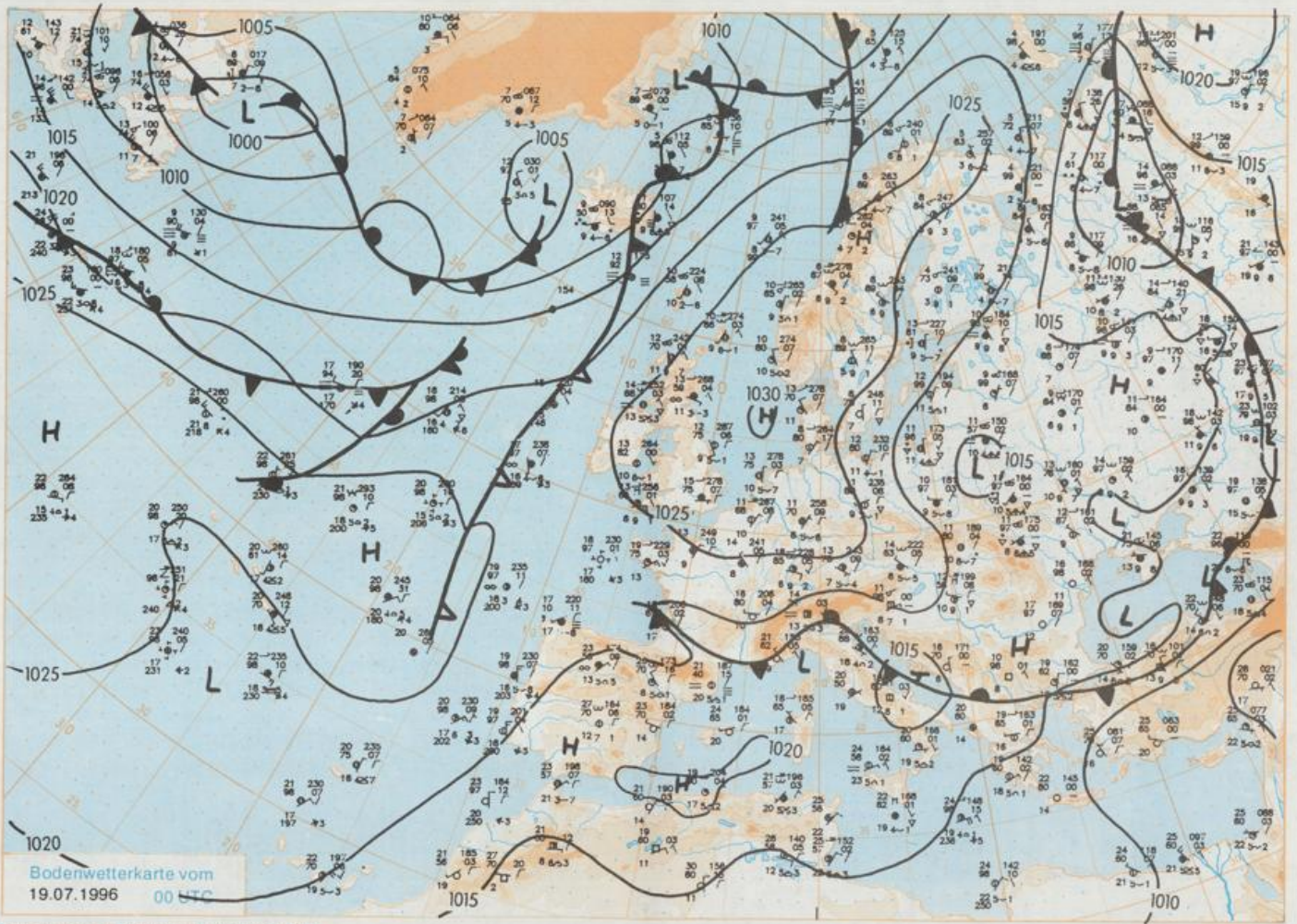
Weitere Aussichten für Montag, 22.07.96

Noch heiter oder sonnig, bei zunehmender Schwüle im Westen Tageshöchsttemperaturen meist über 30°C, im Osten bei 28°C.

Stereographische Projektion 1 : 60 000 000 60°N







Bodenwetterkarte vom
19.07.1996 00 UTC

Stereographische Projektion 1 : 30 000 000 60°N

Wettermeldungen von Freitag, dem 19. Juli 1996 06 UTC

Deutschland

Station	Bar.- höhe (m)	Luftdr. red.NN (hPa)	Wetter	Wind	Temperaturen (Grad C)					Sonne Vort. Std.	RR 24h mm	Schnee höhe cm	Extremwerte der Lufttemperatur in der Dekade vom 11.07. bis 20.07.					
					Luft 2 m	Tau- punkt	Max Vortag	Mittel 2 m	Nacht 5 cm				Tmax Datum	Tmin Datum				
Helgoland	8	1027.7	leicht bew.	NE	15	14.7	10.8	15.5	14.4	13.4	10	9.2	0.0	1952	26.0	14.07.1994	10.6	17.07.1958
List / Sylt	29	1028.0	leicht bew.	NNE	15	13.2	8.0	20.2	15.1	9.8	7	9.4		1937	31.6	12.07.1941	9.6	17.07.1971
Leck	17	1028.1	leicht bew.	NNE	8	11.3	7.8	20.6	14.4	4.8	0	7.0		1974	30.7	14.07.1994	3.9	14.07.1993
Museum	37	1027.3	leicht bew.	NNW	11	9.7	7.7	20.2	13.8	4.8	0	8.2	4	1947	31.1	14.07.1994	6.8	12.07.1953
Schleswig	48	1027.8	leicht bew.	N	4	12.5	9.2	21.0	14.4	8.4	6	6.8	0.0	1940	32.7	14.07.1994	5.0	18.07.1978
Kiel	31	1027.0	leicht bew.	N	8	14.0	11.5	20.5	14.8	7.1	5	11.3		1951	28.9	18.07.1983	8.6	11.07.1965
Arkona	42	1026.3	leicht bew.	NNE	15	13.3	10.3	17.3	13.3	11.2	10	11.5	0.0	1947	30.9	13.07.1994	9.6	18.07.1978
Norderney	16	1027.5	leicht bew.	E	13	14.4	10.5	14.5	13.9	12.6	11	4.5		1949	32.1	11.07.1959	9.3	11.07.1993
Bremerhaven	11	1027.3	leicht bew.	ENE	8	12.6	8.5	14.7	13.2	9.9	5	2.4	0.0	1940	30.9	13.07.1994	8.4	11.07.1993
Cuxhaven	12	1027.9	leicht bew.	NE	15	14.2	9.7	15.4	13.5	12.6	8	2.2	0.0	1891	33.5	14.07.1923	5.0	14.07.1946
Hamburg/Flugh.	15	1027.2	leicht bew.	NW	5	11.3	9.5	19.1	15.0	6.0	4	5.0	0.0	1890	34.8	14.07.1923	4.0	12.07.1930
Lübeck	15	1026.8	leicht bew.	WNW	4	10.5	10.2	22.5	15.0	5.6	3	10.0		1951	31.6	11.07.1959	5.9	18.07.1978
Boitenhagen	17	1026.7	leicht bew.	N	11	14.8	12.6	19.0	14.4	12.3	11	12.2		1946	34.2	11.07.1959	6.9	19.07.1971
Schwerin	68	1026.5	leicht bew.	still	4	12.2	11.0	20.1	14.2	8.8	4	9.3		1951	33.1	14.07.1994	7.3	11.07.1965
Warnemünde	10	1026.2	leicht bew.	NW	4	13.2	10.9	18.2	15.2	9.7	8	14.4		1947	34.0	17.07.1978	7.3	11.07.1989
Teterow	60	1026.1	leicht bew.	W	8	10.2	9.7	18.9	13.6	5.9	3	9.5	0.0	1967	37.0	17.07.1978	5.3	18.07.1978
Barth	7	1025.9	leicht bew.	NE	2	12.8	11.8	19.1	13.5	5.9	5	10.8	0.0	1951	32.3	14.07.1994	7.4	11.07.1965
Greifswald	6	1025.7	leicht bew.	NNW	9	11.7	10.0	19.3	12.8	7.4	5	8.8		1951	32.3	14.07.1994	5.8	11.07.1965
Ueckermünde	7	1025.7	wolkig	NW	8	12.3	9.9	19.3	14.6	8.8	8	7.6	0.9	1947	32.1	11.07.1983	5.1	18.07.1959
Emden	12	1027.2	wolkig	E	8	10.4	10.0	15.8	13.7	9.9	8	1.7	0.0	1947	32.1	11.07.1983	5.1	18.07.1959
Odenburg	20	1027.0	Nebel	SSE	4	10.4	10.4	18.0	13.6	7.4	3	4.8		1890	34.3	11.07.1959	4.6	20.07.1986
Bremen/Flugh.	5	1027.4	stark bew.	still	4	10.1	9.6	17.7	12.4	5.3	4	1.7	0.0	1947	33.6	11.07.1959	2.5	19.07.1971
Soltau	78	1027.4	Nebel	NNW	4	10.1	9.8	17.8	12.8	9.8	8	4.0	0.0	1951	35.0	11.07.1959	6.2	19.07.1971
Boizenburg	46	1027.4	leicht bew.	NW	5	10.7	10.4	20.9	14.1	8.4	7	5.3	0.0	1955	35.8	11.07.1959	3.8	19.07.1971
Lüchow	18	1026.9	leicht bew.	NNE	4	10.3	10.1	19.4	13.5	5.9	3	2.5	0.0	1951	35.8	11.07.1959	3.8	19.07.1971
Seehausen/Altm.	23	1027.1	leicht bew.	N	4	10.2	8.8	19.9	14.2	6.0	4	4.2	0.5	1951	35.4	11.07.1959	6.6	19.07.1952
Marnitz	85	1026.6	leicht bew.	NNE	2	11.7	8.5	19.8	13.5	6.7	1	X	0.0	1958	35.9	11.07.1959	6.3	16.07.1977
Neuruppin	39	1026.2	leicht bew.	NNE	5	10.1	9.4	19.6	12.9	7.3	5	2.9	3	1951	36.4	11.07.1959	4.8	18.07.1978
Neubrandenburg	80	1026.2	leicht bew.	WNW	2	10.0	8.6	19.4	13.3	6.2	5	7.7	3	1951	36.4	11.07.1959	4.8	18.07.1978
Angermünde	55	1025.1	wolkenlos	N	8	11.4	9.8	18.2	11.6	6.9	3	3.0	5	1951	36.4	11.07.1959	4.8	18.07.1978
Lingen	26	1027.2	Nebel	S	5	9.2	8.8	17.4	14.0	7.9	6	0.5		1951	34.8	11.07.1959	5.4	19.07.1971
Münst.-Osn./Flugh.	53	1027.2	stark bew.	still	4	11.2	10.1	17.6	13.8	7.4	4	0.9		1952	35.0	11.07.1959	6.3	18.07.1971
Danabück	97	1027.2	stark bew.	S	4	11.7	9.7	17.1	12.8	8.7	5	0.8	0.0	1952	38.8	11.07.1959	5.2	20.07.1986
Diepholz	43	1027.6	stark bew.	SSE	5	11.4	10.3	16.6	13.3	8.5	6	0.6		1935	34.4	11.07.1959	4.7	18.07.1971
Bad Salzuffen	139	1027.7	stark bew.	still	10.2	9.4	16.3	12.8	6.5	5	0.6	0.0		1936	35.0	11.07.1959	5.0	18.07.1978
Hannover/Flugh.	59	1026.8	stark bew.	N	5	11.2	9.8	16.7	12.5	7.8	4	2.8	0.0	1891	35.5	11.07.1959	6.1	16.07.1978
Braunschweig	88	1027.2	stark bew.	NW	5	11.2	9.9	17.0	12.8	10.1	8	4.7	0.0	1947	37.2	11.07.1959	3.1	18.07.1978
Gardelegen	48	1026.8	leicht bew.	WSW	4	8.7	8.2	18.7	13.8	3.7	2	2.5	0.0	1947	36.6	11.07.1959	6.0	14.07.1987
Magdeburg	85	1026.7	leicht bew.	N	8	10.9	9.4	18.0	13.1	6.5	4	3.3	0.0	1893	38.4	11.07.1959	5.8	15.07.1919
Potsdam	100	1026.4	leicht bew.	N	8	8.7	8.6	18.5	13.3	6.9	5	2.8	4	1947	38.1	11.07.1959	6.8	15.07.1919
Berlin-Temp.	49	1026.0	leicht bew.	NNW	8	11.3	9.0	18.2	13.4	7.8	4	3.6	6	1876	38.1	11.07.1959	6.8	15.07.1919
Lindenberg	104	1025.2	leicht bew.	N	5	10.3	9.2	18.0	12.4	6.4	5	2.9	8	1947	38.5	11.07.1959	6.0	16.07.1977
Manschnow	16	1024.8	leicht bew.	WNW	5	10.4	10.1	17.8	12.5	6.6	5	2.4	6	1969	36.3	16.07.1976	5.4	18.07.1971
Düsseldorf/Flugh.	41	1027.4	leicht bew.	NE	8	11.1	10.3	21.3	14.2	7.1	5	8.6		1947	35.7	16.07.1976	4.8	12.07.1986
Bocholt	24	1027.4	wolkig	ENE	4	9.1	8.5	18.6	14.2	6.6	3	3.3		1935	34.0	16.07.1976	6.5	20.07.1954
Essen	161	1027.8	leicht bew.	ENE	11	11.7	9.4	18.1	14.6	9.5	7	7.7		1955	29.6	11.07.1959	2.7	18.07.1971
Luedenscheid	392	1027.0	stark bew.	E	8	9.8	7.3	15.7	12.1	9.3	7	3.5	0.0	1951	36.3	11.07.1959	2.5	18.07.1971
Kahler Asten	859	-	in Wolken	E	5	6.8	6.4	12.4	8.1	5.7	6	2.4		1951	35.2	11.07.1959	5.6	18.07.1971
Bad Lipspringe	158	1027.8	bedeckt	W	2	8.6	8.4	15.1	10.3	4.1	2	2.7	0.0	1947	34.4	16.07.1976	4.2	16.07.1952
Kassel	233	1027.2	stark bew.	S	2	8.3	7.7	14.7	11.6	6.4	2	0.4	0.0	1957	33.6	11.07.1959	3.4	17.07.1971
Göttingen	171	1027.4	bedeckt	WNW	2	10.0	9.8	14.5	10.8	5.4	3	0.5	0.0	1936	30.9	11.07.1959	3.4	18.07.1971
Leinefelde	356	1027.1	bedeckt	NNW	9	9.8	9.6	12.8	10.0	6.6	5	0.5	0.1	1951	25.8	11.07.1959	1.0	17.07.1971
Braunlage	610	1026.1	leicht bew.	N	5	10.0	5.7	10.6	9.1	7.3	5	1.4	0.1	1954	36.3	11.07.1959	5.2	18.07.1971
Brocken	1153	-	in Wolken	NNE	22	5.2	4.6	5.7	5.1	3.6	3	0.1	2	1951	36.6	11.07.1959	5.7	18.07.1978
Artern	166	1026.9	leicht bew.	WSW	2	9.5	8.2	15.0	12.0	8.2	5	2.0	0.0	1951	37.7	11.07.1959	6.4	16.07.1977
Leipzig/Flugh.	149	1025.9	leicht bew.	NNW	15	10.7	9.3	15.8	12.6	9.2	8	1.7	0.0	1917	35.8	11.07.1984	6.8	18.07.1978
Wittenberg	106	1026.0	leicht bew.	NNE	5	10.7	9.8	18.2	12.4	8.0	7	2.3	6	1951	37.1	11.07.1959	6.4	16.07.1977
Oschatz	152	1026.1	wolkig	NNW	9	9.9	9.6	15.0	12.2	8.7	7	1.1	6	1951	37.1	11.07.1959	6.4	16.07.1977
Dresden/Flugh.	232	1026.0	stark bew.	N	9	9.2	8.8	14.6	11.2	9.1	9	1.4	3	1951	37.1	11.07.1959	6.4	16.07.1977
Doberlug-Kir.	100	1026.0	leicht bew.	N	9	10.2	9.0	16.9	12.3	6.7	4	2.1	13	1951	37.1	11.07.1959	3.9	18.07.1978
Cottbus	70	1025.4	wolkig	WNW	5	10.4	9.8	18.1	12.7	8.7	8	1.1	5	1951	38.2	11.07.1959	5.5	18.07.1978
Görlitz	238	1024.5	stark bew.	N	15	9.4	8.6	15.2	11.4	9.2	8	1.5	6	1951	35.7	18.07.1976	4.8	18.07.1978
Aachen	205	1026.8	leicht bew.	NNE	2	10.1	8.4	20.4	15.2	9.3	8	13.8		1891	35.4			