

## Amtsblatt des Deutschen Wetterdienstes

D 7311 A  
ISSN 0936-5818

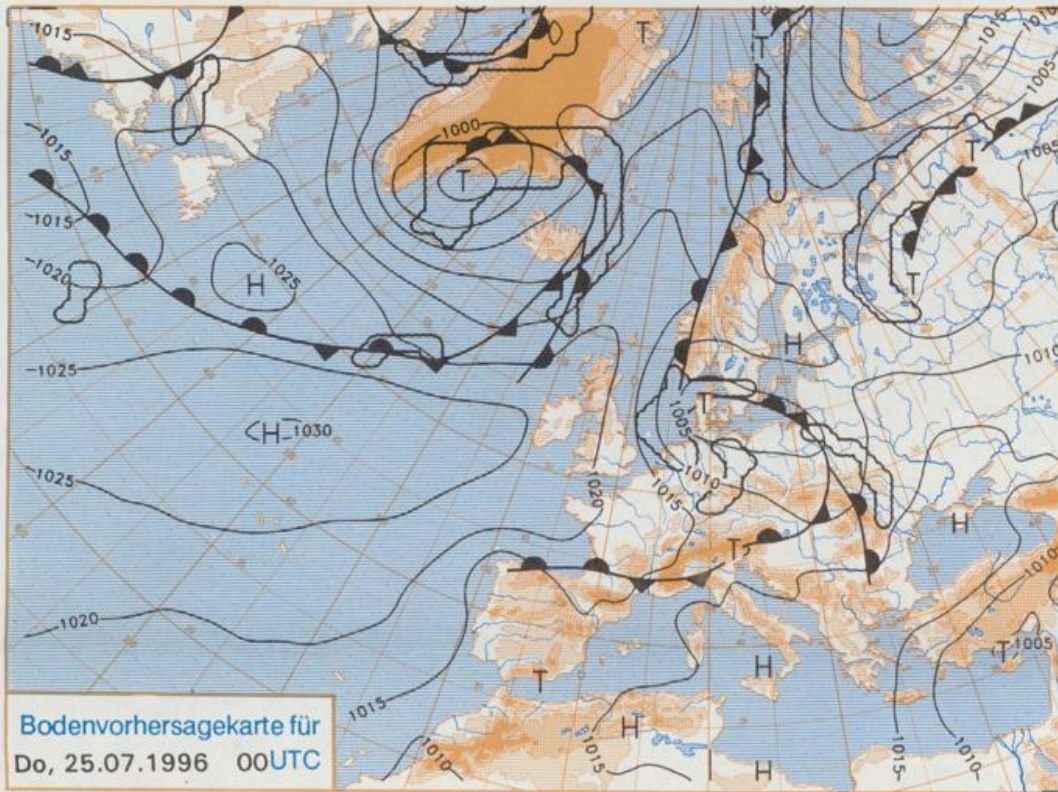
Schutzgebühr monatlich DM 27,50  
einschließlich Versandkosten,  
Einzelpreis DM 1,25  
zuzüglich Versandkosten

Druck und Verlag: Deutscher Wetterdienst  
Frankfurter Straße 135, 63067 Offenbach  
Postanschrift: 63004 (Postfach), Telefon: (0 69) 80 62-22 83  
Telefax: 4152871, Telefax: (0 69) 80 62-24 84  
Postgirokonto Frankfurt: BLZ 500 100 60, Kto.-Nr. 490 31 -606  
Erscheint täglich; nur Postbezug

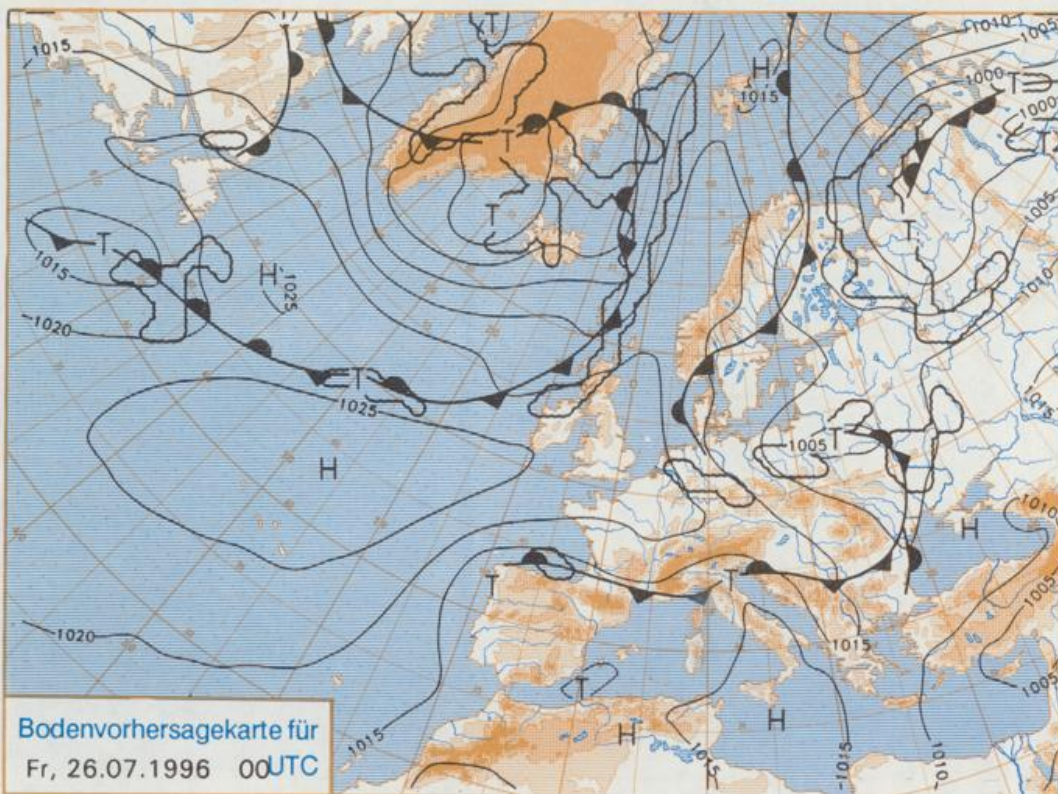
Jahrgang 1996

Dienstag, den 23. Juli

Nummer: 205



Stereographische Projektion 1 : 60 000 000 60°N



### Deutschland-Vorhersage für Donnerstag, 25.07.96

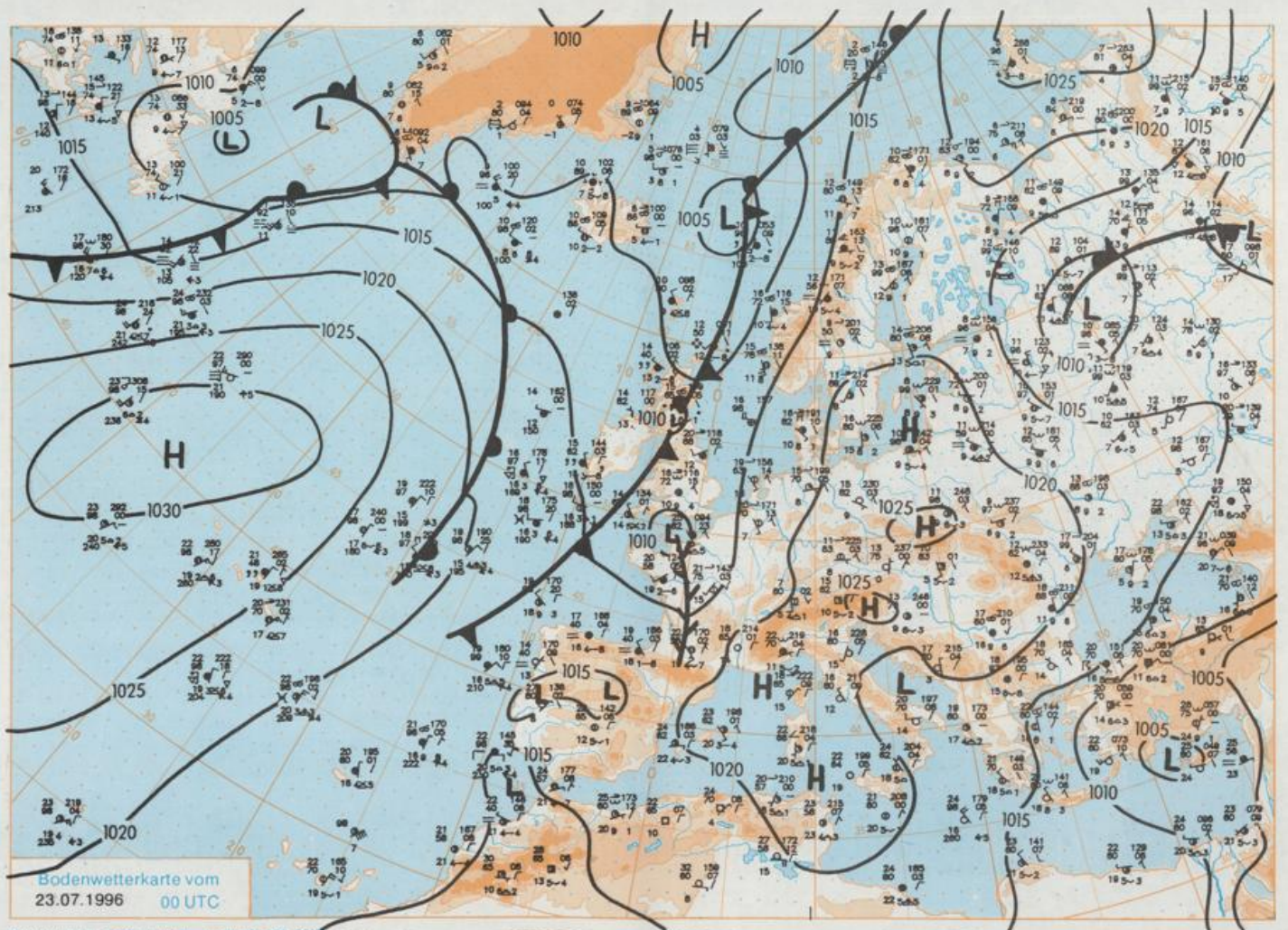
Am Donnerstag zieht ein Tief von Dänemark nach Weißrussland. Auf seiner Rückseite dringt mit nordwestlichem Wind kühle und feuchte Luft von Nord- und Ostsee her nach Deutschland ein.

Der Himmel ist deshalb häufig stark bewölkt. Während im Norden und in der Mitte Deutschlands zahlreiche Schauer erwartet werden, treten im Süden nur vereinzelte Schauer auf. Nach Tiefsttemperaturen in der Nacht zum Donnerstag zwischen 14 und 18 Grad steigen die Temperaturen am Tage nur wenig an. Sie erreichen 16 bis 21 Grad. Der Wind ist meist schwach bis mäßig, im Norden frischt er zeitweilig auf und kommt aus West bis Nordwest.

### Weitere Aussichten für Freitag, 26.07.96

Wechselnd bewölkt, im Norden und Osten einzelne Schauer, Tagestemperaturen um 20 Grad.





Wettermeldungen von Dienstag, dem 23. Juli 1996 06 UTC

Station	Bar.- höhe (m)	Luftdr. red.NN (hPa)	Wetter	Wind km/h	Temperatur (Grad C)				Nacht 5 cm	Sonne Vort.	RR 24h mm	Schnee höhe cm	Extremwerte der Lufttemperatur in der Dekade vom 21.07. bis 31.07.		
					Luft	Tau- punkt	Max	Mittel					Tmin	Tmax	
					2 m	2 m	Vortag	2 m					Datum	Datum	
Helgoland	8	1015.8	leicht bew.	SSE	28	17.8	13.4	22.0	19.4	17	13.1		1952	28.7 25.07.1994	10.8 29.07.1954
List / Sylt	29	1015.9	leicht bew.	SSE	18	18.2	13.7	23.5	X	17.0			1937	31.2 31.07.1994	9.9 30.07.1966
Leck	17	1016.9	leicht bew.	SE	8	16.5	10.7	26.1	20.0	13.3			1974	32.7 28.07.1994	5.2 23.07.1976
Husum	37	1017.1	leicht bew.	ESE	17	16.8	9.1	26.2	20.4	12.8					
Schleswig	48	1017.7	leicht bew.	SSE	9	17.0	8.7	26.5	20.4	16.0			1947	33.5 21.07.1992	6.5 21.07.1991
Kiel	31	1017.6	leicht bew.	SSE	8	16.9	9.0	27.3	21.3	15.3			1940	34.2 21.07.1992	5.3 21.07.1983
Arkona	42	1020.9	leicht bew.	SSW	21	17.3	11.6	21.2	18.0	15.2			1951	30.2 21.07.1995	9.2 24.07.1973
Norderney	16	1014.7	leicht bew.	SSE	17	17.2	10.1	27.3	21.6	16.7			1947	33.0 29.07.1989	10.1 21.07.1979
Bremerhaven	11	1016.4	leicht bew.	SSE	11	17.6	8.2	27.0	22.1	15.9			1949	33.6 25.07.1994	9.0 21.07.1971
Cuxhaven	12	1016.5	leicht bew.	SSE	15	16.8	9.1	27.1	21.2	15.4			1946	34.2 25.07.1994	8.4 24.07.1948
Hamburg/Flugh.	15	1017.7	leicht bew.	SE	13	17.2	9.2	27.0	21.7	14.2			1990	36.6 25.07.1994	4.2 21.07.1971
Lübeck	16	1018.4	leicht bew.	SE	9	14.1	10.4	28.4	19.5	10.2			1951	34.4 21.07.1992	6.7 21.07.1991
Boitenhagen	17	1019.0	leicht bew.	SE	8	16.2	10.5	24.3	18.9	13.3			1946	34.6 25.07.1994	6.7 21.07.1971
Schwerin	68	1018.8	leicht bew.	SE	5	18.6	9.1	26.5	21.8	15.9			1951	35.1 21.07.1992	8.2 26.07.1958
Warnemünde	10	1019.4	weilig	SSE	9	16.9	9.4	22.4	19.4	15.6			1947	35.9 21.07.1992	7.0 26.07.1952
Taterow	50	1019.9	leicht bew.	SSE	18	16.8	11.5	26.3	18.4	13.3			1967	34.5 27.07.1971	5.5 23.07.1978
Berth	7	1019.9	leicht bew.	S	4	15.5	11.0	24.5	18.6	11.4			1951	35.5 21.07.1992	5.6 26.07.1952
Greifswald	6	1020.6	leicht bew.	S	11	16.8	9.4	24.8	17.4	13.8			1951	33.4 26.07.1994	5.4 26.07.1952
Ueckermünde	7	1021.7	leicht bew.	S	11	15.9	9.1	23.7	18.6	12.3			1947	33.5 29.07.1989	5.5 30.07.1962
Emden	12	1014.7	leicht bew.	ESE	18	16.3	10.7	27.8	21.2	14.8			1990	34.5 21.07.1992	5.8 31.07.1965
Oldenburg	20	1015.7	leicht bew.	ESE	11	16.8	10.3	28.5	22.1	14.0			1947	35.1 21.07.1992	4.5 21.07.1963
Bremen/Flugh.	5	1016.4	leicht bew.	SE	9	14.5	9.0	27.2	20.0	10.9			1951	36.2 21.07.1992	6.4 21.07.1971
Soiata	78	1017.8	leicht bew.	SE	15	14.9	9.0	26.7	20.2	11.3			1955	36.3 21.07.1992	4.4 21.07.1989
Boizenburg	48	1018.8	leicht bew.	SE	5	12.4	11.6	28.8	20.2	7.9					
Lüchow	18	1018.7	leicht bew.	SE	13	14.4	9.1	26.4	18.8	11.4			1958	34.9 31.07.1994	6.3 26.07.1958
Seehausen/Altm.	23	1019.5	leicht bew.	SE	11	16.0	8.9	25.9	20.3	13.8					
Marnitz	85	1019.5	leicht bew.	SE	9	15.7	10.5	25.1	19.5	12.1			1951	34.3 25.07.1994	6.0 26.07.1952
Neuruppin	39	1020.3	leicht bew.	SE	9	15.7	10.5	25.1	19.5	12.1			1958	34.9 31.07.1994	6.3 26.07.1958
Neubrandenburg	80	1021.0	leicht bew.	SSE	13	17.0	8.6	24.6	19.4	14.9			1951	36.7 31.07.1994	6.1 29.07.1962
Angermünde	55	1021.2	leicht bew.	SSE	9	14.5	10.7	23.7	18.1	11.9			1951	33.7 26.07.1983	6.7 24.07.1960
Lingen	26	1014.4	leicht bew.	SE	11	17.5	9.4	28.7	21.5	15.6			1952	34.4 28.07.1994	7.0 27.07.1963
Münst.-Oden./Flugh.	53	1014.8	leicht bew.	ESE	9	15.9	8.9	27.7	21.2	14.2			1952	35.2 28.07.1994	4.3 21.07.1971
Osnaabrück	97	1015.4	wolkenlos	E	8	16.4	10.0	27.2	20.8	13.2			1935	34.4 28.07.1994	6.6 23.07.1936
Bad Salzuflen	43	1015.9	wolkenlos	ESE	9	14.7	9.2	27.1	20.8	12.0			1936	34.4 25.07.1994	3.9 21.07.1963
Hannover/Flugh.	139	1016.2	wolkenlos	SE	17	17.8	8.3	26.2	20.8	16.8			1936	34.4 23.07.1911	6.0 25.07.1960
Braunschweig	59	1016.9	leicht bew.	SE	11	16.4	9.3	26.1	20.8	11.9			1947	35.3 28.07.1994	3.7 28.07.1963
Gardelegen	88	1018.1	leicht bew.	SSE	13	15.3	10.2	25.7	20.5	13.8			1947	36.2 21.07.1992	6.0 23.07.1980
Magdeburg	48	1018.9	wolkenlos	SSE	8	14.8	9.6	26.4	18.2	8.7			1947	36.7 31.07.1994	7.5 21.07.1898
Potsdam	85	1019.4	wolkenlos	SSE	5	13.7	10.1	25.5	17.7	10.3			1876	36.8 31.07.1994	6.5 27.07.1884
Berlin-Temp.	100	1020.8	leicht bew.	SSE	13	15.0	9.5	25.6	18.7	11.5			1947	37.4 31.07.1994	7.5 26.07.1958
Lindenberg	49	1021.2	leicht bew.	SE	5	16.5	9.7	23.9	19.7	13.4					
Manschnow	104	1021.5	leicht bew.	ESE	9	15.3	8.8	24.3	19.4	12.7			1947	37.4 31.07.1994	7.5 26.07.1958
Düsseldorf/Flugh.	16	1021.4	leicht bew.	SE	5	14.3	10.6	23.9	17.9	10.4			1969	35.6 21.07.1995	5.5 22.07.1978
Bocholt	41	1013.7	wolkenlos	SSE	22	19.2	8.8	27.6	22.7	17.7			1947	34.6 24.07.1994	5.1 22.07.1978
Essen	24	1013.2	wolkenlos	ESE	9	16.7	9.6	29.0	22.5	13.8			1935	34.5 21.07.1995	6.7 30.07.1961
Luedenscheid	161	1014.1	wolkenlos	SSE	24	18.9	9.5	26.9	21.0	15.8			1955	28.7 21.07.1995	3.8 26.07.1987
Kahler Asten	392	1014.5	wolkenlos	SE	5	17.4	7.7	24.0	19.8	15.2			1951	34.5 28.07.1994	5.3 23.07.1990
Bad Lipspringe	859	-	leicht bew.	S	21	13.3	4.7	21.0	15.9	12.7			1951	35.1 29.07.1989	6.9 22.07.1951
Kassel	158	1015.8	wolkenlos	SE	21	17.9	7.5	25.7	20.1	16.1			1947	34.3 28.07.1994	3.3 27.07.1952
Bad Homburg	233	1017.5	wolkenlos	still	14.6	10.0	25.3	18.3	10.2	6			1957	32.6 31.07.1994	3.8 27.07.1963
Göttingen	171	1018.1	wolkenlos	ESE	13	12.3	10.8	25.1	16.8	7.7			1936	30.6 31.07.1994	5.0 31.07.1981
Leinfelden	356	1018.8	wolkenlos	ESE	5	14.0	9.2	23.2	17.2	11.3			1951	26.0 31.07.1994	1.9 26.07.1987
Braunlage	610	1018.3	leicht bew.	SSW	5	14.1	8.3	21.2	15.3	8.9			1954	35.0 31.07.1971	4.3 26.07.1958
Brocken	1153	-	leicht bew.	S	55	13.2	3.8	16.4	13.1	11.5			1951	35.4 21.07.1992	7.3 26.07.1987
Artern	166	1019.8	wolkenlos	still	12.3	9.8	25.0	17.9	10.6	8			1951	37.0 31.07.1994	7.2 26.07.1958
Leipzig/Flugh.	149	1019.7	leicht bew.	S	9	14.4	10.3	24.7	18.0	10.1			1917	36.6 29.07.1947	6.9 26.07.1958
Wittenberg	106	1020.5	leicht bew.	E	9	14.4	8.5	26.0	19.3	12.4			1951	36.6 31.07.1994	4.7 29.07.1962
Oschatz	152	1020.9	leicht bew.	SE	5	13.2	9.7	24.7	17.3	8.9			1951	38.0 31.07.1994	6.0 23.07.1978
Dresden/Flugh.	232	1021.2	leicht bew.	SE	15	16.1	9.1	23.5	18.4	13.6			1951	35.9 31.07.1994	5.3 26.07.1958
Doblerug-Kir.	100	1021.4	leicht bew.	SE	5	14.3	10.3	24.9	16.9	8.7			1891	37.0 28.07.1911	6.4 22.07.1980
Cottbus	70	1021.7	leicht bew.	SE	5	15.9	9.6	24.8	19.8	10.4			1951	35.3 21.07.1992	3.8 23.07.1980
Görlitz	238	1021.7	wolkenlos	S	15	20.5	9.5	22.8	17.4	9.8			1979	28.8 27.07.1983	3.5 26.07.1987
Aachen	205	1012.0	leicht bew.	S	15	20.5	10.1	29.3	22.9	18.3			1967	34.2 26.07.1983	5.8 26.07.1987
Nuerbg.-Berw.	486	1013.9	leicht bew.	S	11	18.0	7.4	24.5	19.6	13.9			1951	37.3 21.07.1995	6.5 21.07.1970
Köln-Bonn/Flugh.	100	1014.5	wolkenlos	ESE	13	18.0	8.9	28.4	21.5	16.0			1963	31.0 21.07.1995	4.5 21.07.1970
Bendorf	129	1016.0	wolkenlos	still	14.0	11.8	28.7	20.4	12.3	10			1939	35.1 29.07.1947	5.6 31.07.1961
Bad Marienberg	555	1016.5	wolkenlos	SSE	9	15.2	7.4	22.5	17.4	12.6			1949	35.2 21.07.1984	5.0 25.07.1960
Bad Godesberg	195	1018.4	wolkenlos	N	2	12.0	9.6	25.6	19.4	10.0			1936	29.3 28.07.1983	3.7 21.07.1983
Bad Hersfeld	272	1019.1	wolkenlos	NE	2	10.9	8.6	25.3	17.7	7.5			1979	32.8 27.07.1983	4.3 23.07.1980
Wasserkuppe	925	-	leicht bew.	SSE	39	13.1	2.6	19.9	15.4	12.4			1979	28.8 27.07.1983	3.5 26.07.1987
Meiningen	453	1020.0	wolkenlos	S	9	12.8	7.7	22.4	17.0	10.1			1967	34.2 26.07.1983	5.8 26.07.1987
Schmücke	948	-	wolkenlos	SSW	18	12.6	4.0	19.4	14.6	11.8					