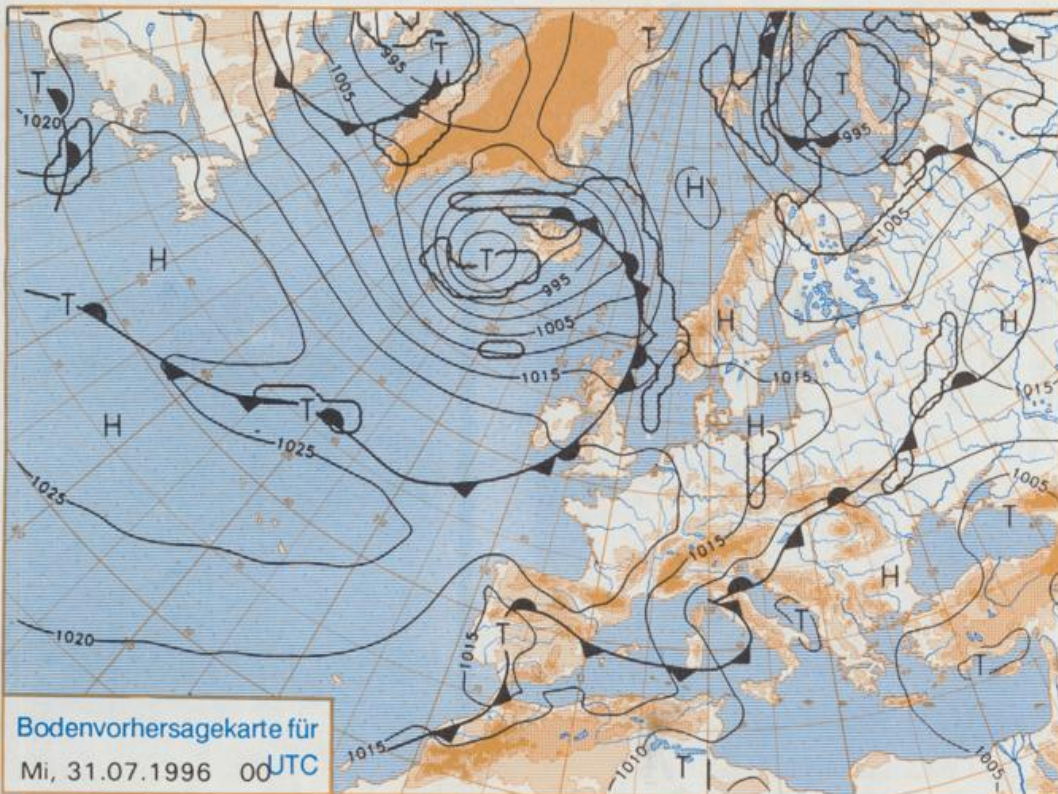


Stereographische Projektion 1 : 60 000 000 60°N



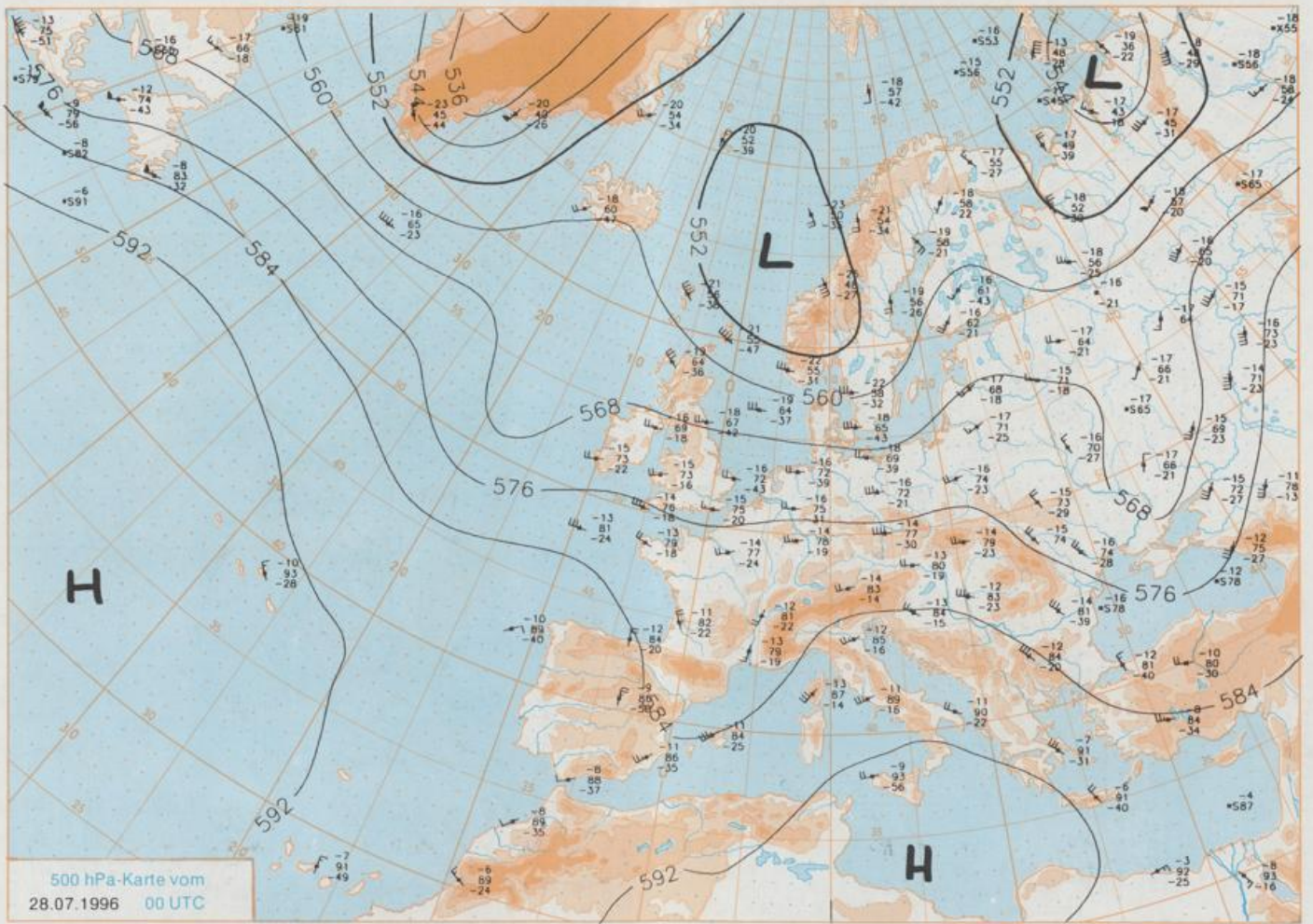
### Deutschland-Vorhersage für Dienstag, den 30.07.1996

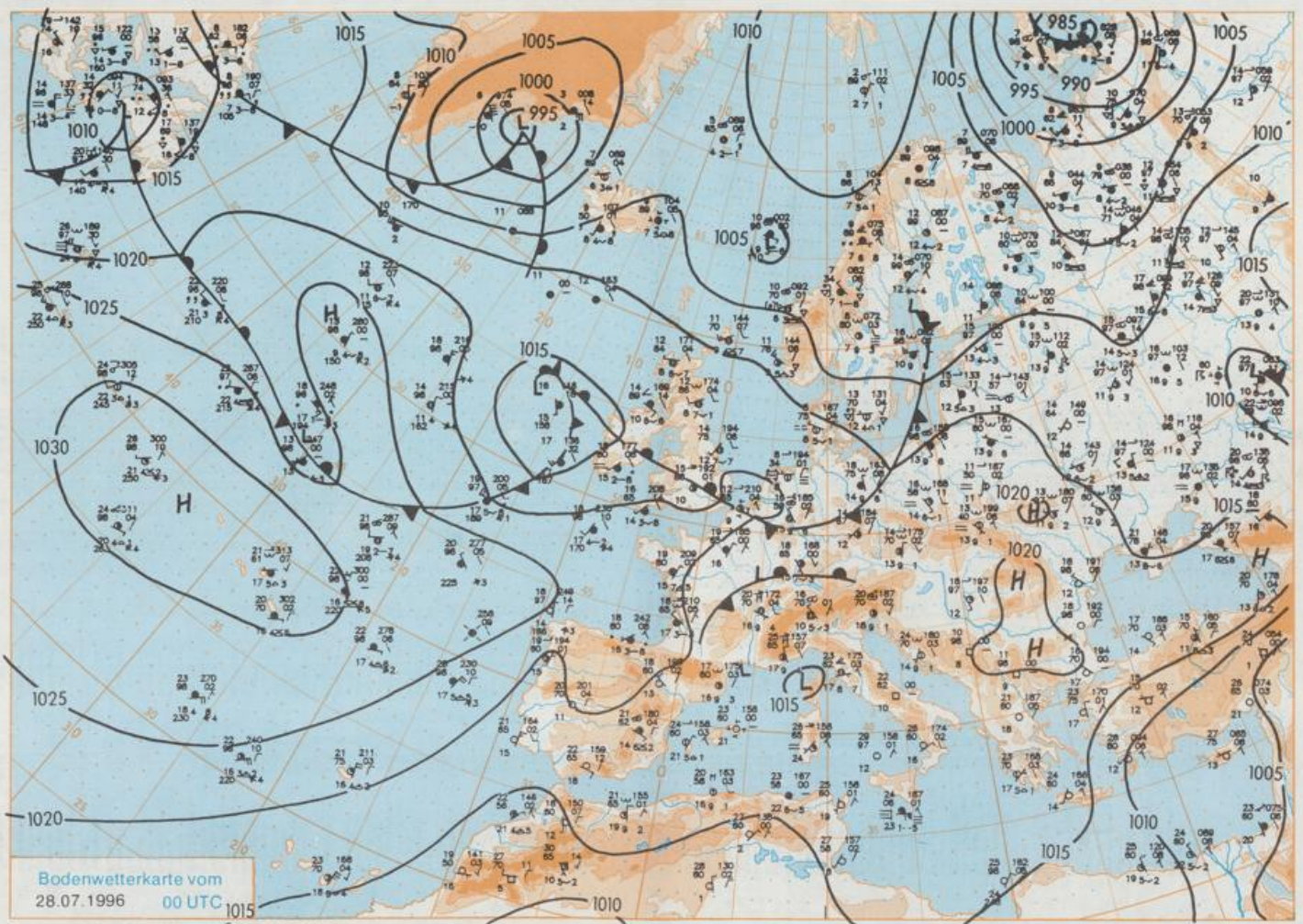
Die Kaltfront eines Tiefs mit Kern über Nordwestdeutschland zieht südostwärts ab, wobei sie an den Alpen nur verzögert vorankommt. Dahinter wird frische Meereluft aus Nordwesten zu uns geführt.

Nach einer milden Nacht mit Tiefstwerten um 15°C, in der es verbreitet zu Gewittern kam, ist es am Vormittag vor allem in der Osthälfte noch stark bewölkt mit gewittrigen Regenfällen. Teilweise treten bis zum Mittag auch in der Westhälfte noch gewittrige Regenfälle auf, im Laufe des Nachmittags setzt dort dann zögernde Wetterbesserung ein. Die Temperaturen erreichen im Süden Werte um 19°C, sonst 20 bis 23°C. In Gewitternähe gibt es stürmische Böen, sonst ist es schwachwindig.

Weitere Aussichten für  
Mittwoch, den 31.07.1996  
Es ist wolkig, im Norden kann es etwas Regen geben, sonst fällt kein nennenswerter Niederschlag mehr, die Temperaturen steigen leicht an.

Der Umwelt zuliebe: gedruckt auf chlorfrei gebleichtem Papier.





Stereographische Projektion 1 : 30 000 000 60°N

Wettermeldungen von Sonntag, dem 28. Juli 1996 06 UTC

Station	Bar.- höhe red.NN (m)	Luftdr. hPa	Wetter	Wind	Temperatur (Grad C)					Nacht 5m	Sonne Vort. Std.	RR 24h mm	Schnee höhe cm	Extrawerte der Lufttemperatur der Dekade vom 21.07. bis 31.07.				
					Luft		Tau-		Mittel					Tmax	Datum	Tmin	Datum	
					2 m	punkt	Max	Mittel	2 m									5 m
Helgoland	8	1018.8	leicht bew.	NNW	15	14.6	11.1	16.7	15.3	13.2	11	0.3	3	1952	26.7	25.07.1994	10.6	29.07.1954
List / Sylt	29	1017.8	wolkig	NW	21	14.2	9.6	16.6	14.7	12.5	11	2.7	6	1937	31.2	31.07.1994	9.9	30.07.1966
Leck	17	1018.3	wolkig	WNW	2	10.9	10.6	18.0	14.0	6.0	3	3.0	5	1974	32.7	28.07.1994	5.2	23.07.1976
Husum	37	1018.3	leicht bew.	W	8	12.8	11.1	17.9	14.0	8.4	5	0.3	5					
Schleswig	48	1018.7	leicht bew.	WNW	8	12.1	11.3	19.7	14.4	8.0	7	0.6	4	1947	33.5	21.07.1992	6.5	21.07.1971
Kiel	31	1018.4	wolkig	WNW	4	13.0	12.0	20.5	15.5	8.7	7	0.4	2	1940	34.2	21.07.1992	5.3	21.07.1983
Arkona	42	1017.4	wolkig	WNW	18	14.0	11.8	22.1	17.2	13.1	12	3.8	3	1951	30.2	21.07.1995	9.2	24.07.1973
Norderney	16	1019.0	leicht bew.	N	9	14.7	10.0	18.1	16.5	14.4	13	0.6	6	1947	33.0	29.07.1969	10.1	21.07.1979
Bremerhaven	11	1018.8	leicht bew.	N	5	15.0	10.2	21.8	18.8	14.0	11	1.7	0.9	1949	33.6	25.07.1994	9.0	21.07.1971
Cuxhaven	12	1018.6	leicht bew.	NW	11	14.6	10.2	19.8	16.4	14.2	10	0.5	1	1946	34.2	25.07.1994	8.4	24.07.1948
Hamburg/Flugh.	15	1018.4	stark bew.	still	13.0	12.9	23.4	18.6	10.4	8.0	8	3.7	2	1890	36.6	25.07.1994	5.4	23.07.1991
Lübeck	15	1018.4	wolkig	WNW	5	12.6	12.2	25.0	18.6	10.2	8	1.8	0.3	1951	34.4	21.07.1992	6.7	21.07.1971
Boltenhagen	17	1018.2	wolkig	NNW	15	14.8	12.4	23.3	17.7	12.9	12	1.6	0.3	1946	34.6	25.07.1994	6.7	21.07.1971
Schwerin	68	1018.2	wolkig	NNW	5	13.4	12.2	25.3	18.9	12.1	10	2.1	0.2	1951	35.1	21.07.1992	8.2	26.07.1958
Warnemünde	10	1017.6	leicht bew.	NNW	9	14.3	13.6	25.4	17.9	13.3	12	2.3	0.4	1947	35.9	21.07.1992	7.0	26.07.1952
Teterow	50	1017.6	wolkig	W	5	13.8	12.2	22.6	17.3	12.3	11	0.9	2	1967	34.5	27.07.1971	5.5	23.07.1978
Berth	7	1017.2	leicht bew.	WNW	11	13.9	12.4	23.3	18.2	12.4	11	1.5	0.6	1951	35.5	21.07.1992	5.6	26.07.1952
Greifswald	6	1017.4	leicht bew.	N	9	14.9	12.4	23.4	18.4	13.0	12	1.3	0.1	1951	33.4	26.07.1994	5.4	26.07.1952
Ueckermünde	7	1018.1	wolkig	N	9	14.7	10.0	18.1	16.5	14.4	13	0.6	6	1947	33.0	29.07.1969	10.1	21.07.1979
Emden	12	1019.0	stark bew.	WNW	8	13.3	11.8	19.8	15.7	11.0	9	0.9	3	1947	33.5	29.07.1969	5.5	30.07.1962
Oldenburg	20	1018.9	leicht bew.	WSW	2	12.8	12.3	23.5	16.6	10.6	8	2.3	0.7	1890	34.5	21.07.1992	5.8	31.07.1965
Bremen/Flugh.	5	1019.2	stark bew.	WSW	5	11.4	10.7	23.9	18.0	9.0	8	6.8	0.4	1947	35.1	21.07.1992	4.5	21.07.1963
Soitau	78	1019.1	wolkig	N	4	12.3	11.8	26.1	19.2	11.7	10	9.0	0.0	1951	36.2	21.07.1992	6.4	21.07.1971
Boizenburg	46	1019.1	stark bew.	W	5	12.9	12.9	25.4	18.7	11.1	10	4.0	0.0	1951	36.2	21.07.1992	6.4	21.07.1971
Lüchow	18	1018.2	wolkig	N	9	14.9	14.0	26.0	19.2	14.5	13	7.1	0.0	1951	36.3	21.07.1992	4.4	21.07.1989
Seehausen/Alt.	23	1018.3	stark bew.	WNW	9	16.1	15.0	26.3	19.6	14.8	14	7.1	0.0	1951	34.3	25.07.1994	6.0	26.07.1952
Marnitz	85	1018.1	wolkig	N	8	14.6	13.0	25.0	18.1	14.0	11	X	0.0	1951	34.3	25.07.1994	6.0	26.07.1952
Neuruppin	39	1018.0	wolkig	NW	2	14.9	14.9	24.8	19.6	14.3	12	6.5	0.0	1958	34.9	31.07.1994	6.3	26.07.1958
Neubrandenburg	80	1018.3	wolkig	NNW	5	14.2	12.7	23.3	17.5	13.4	12	2.1	2	1951	36.7	31.07.1994	6.1	29.07.1962
Angermünde	55	1018.0	stark bew.	WNW	11	14.9	14.5	23.7	18.8	12.9	9	8.8		1951	36.7	31.07.1994	6.1	29.07.1962
Lingen	26	1019.6	leicht bew.	NW	2	11.6	11.0	23.9	17.6	10.3	9	4.2	0.0	1951	33.7	26.07.1993	6.7	24.07.1960
Münst.-Osn./Flugh.	53	1019.7	stark bew.	N	8	12.1	12.0	24.4	18.4	10.6	9	6.9	0.0	1952	34.4	28.07.1994	7.0	27.07.1963
Oesebrück	97	1019.3	wolkig	WNW	4	13.2	12.5	23.7	18.6	12.6	10	7.5	0.0	1952	35.2	28.07.1994	4.3	21.07.1971
Diepholz	43	1019.5	Nebel	SW	4	11.7	11.7	23.9	18.0	11.7	10	8.0	0.0	1935	34.4	28.07.1994	6.0	23.07.1936
Bad Salzungen	139	1019.3	bedeckt	NNW	2	13.8	11.8	23.8	18.8	13.7	14	8.0	0.0	1936	34.4	25.07.1994	3.9	21.07.1963
Hannover/Flugh.	59	1018.4	stark bew.	WNW	8	16.3	14.5	25.1	19.3	16.0	14	9.6	4	1891	36.4	23.07.1911	6.0	25.07.1960
Braunschweig	88	1018.1	bedeckt	W	4	16.6	15.7	25.9	20.4	15.1	14	10.3	0.0	1947	35.3	28.07.1994	3.7	28.07.1963
Gardlegen	48	1018.0	stark bew.	WNW	2	15.9	15.0	26.6	19.3	13.2	11	11.5		1947	36.2	21.07.1992	6.0	23.07.1980
Magdeburg	85	1018.0	bedeckt	WSW	4	15.1	14.9	26.2	19.5	14.0	12	12.4		1893	36.7	31.07.1994	7.5	21.07.1898
Potsdam	100	1018.3	stark bew.	NW	2	16.5	14.8	25.3	20.4	14.8	11	12.4		1876	36.8	31.07.1994	6.5	27.07.1884
Berlin-Temp.	49	1018.2	stark bew.	N	5	15.6	14.4	24.6	19.0	13.1	11	10.7		1947	37.4	31.07.1994	7.5	26.07.1958
Lindenberg	104	1017.7	leicht bew.	NW	8	15.7	15.0	24.5	18.7	14.1	13	12.9						
Manschnow	16	1017.4	wolkig	NW	8	15.7	15.0	24.5	18.7	14.1	13	12.9						
Düsseldorf/Flugh.	41	1019.3	wolkig	N	9	14.6	13.0	24.6	19.0	12.9	12	6.7		1969	35.6	21.07.1995	5.5	22.07.1978
Bocholt	24	1019.4	leicht bew.	ENE	2	11.3	11.1	23.2	17.8	9.9	8	5.4	0.0	1947	34.6	24.07.1994	5.1	22.07.1978
Essen	161	1019.6	wolkig	NNE	5	13.7	12.3	23.5	18.8	12.9	12	7.3	0.0	1935	34.5	21.07.1995	6.7	30.07.1961
Luedenscheid	392	1018.3	bedeckt	NE	4	14.1	12.9	22.6	17.2	14.1	13	8.2						
Kahler Asten	859	-	in Wolken	NNW	8	12.4	12.2	20.4	15.0	11.3	10	10.0		1955	28.7	21.07.1995	3.8	26.07.1987
Bad Lippspringe	158	1018.6	stark bew.	N	8	14.9	13.4	23.9	17.8	14.1	13	8.6	0.0	1951	34.5	28.07.1994	5.3	23.07.1990
Kassel	233	1018.0	bedeckt	still	15.0	13.7	25.2	19.1	13.3	11	9.0		1951	35.1	29.07.1969	6.9	22.07.1951	
Göttingen	171	1018.4	bedeckt	WSW	2	13.8	13.8	25.3	18.6	11.5	10	10.0		1947	34.3	28.07.1994	3.3	27.07.1952
Leinefelde	356	1018.1	wolkig	still	13.0	12.8	24.0	19.1	11.8	10	10.2		1957	32.6	31.07.1994	3.8	27.07.1963	
Braunlage	610	1017.7	bedeckt	NNW	2	13.3	12.9	21.2	16.8	11.1	9	10.7		1936	36.8	31.07.1994	5.0	31.07.1981
Brocken	1153	-	bedeckt	WSW	18	11.4	10.5	16.9	13.4	10.8	9	11.0		1951	26.0	31.07.1994	1.9	26.07.1987
Artern	166	1018.4	leicht bew.	still	14.8	14.1	26.6	19.1	13.7	12	7.9		1954	35.0	31.07.1971	4.3	26.07.1958	
Leipzig/Flugh.	149	1018.2	stark bew.	NNW	5	16.2	14.6	25.8	20.2	14.2	12	11.1		1951	35.4	21.07.1992	7.3	26.07.1987
Wittenberg	106	1018.2	leicht bew.	NNW	2	15.7	14.8	26.3	19.0	13.5	11	10.1		1951	37.0	31.07.1994	7.2	26.07.1958
Oschatz	152	1018.2	leicht bew.	still	15.2	14.2	25.7	18.6	13.0	10	11.9		1917	36.6	29.07.1947	6.9	26.07.1958	
Dresden/Flugh.	232	1018.4	leicht bew.	WSW	5	15.4	14.7	25.4	18.6	14.0	12	10.2		1951	36.6	31.07.1994	4.7	29.07.1962
Dobberlug-Kir.	100	1018.6	wolkig	WNW	5	15.6	14.0	25.4	18.1	12.6	9	10.2		1951	36.6	31.07.1994	4.7	29.07.1962
Cottbus	70	1017.8	leicht bew.	WNW	8	16.5	14.6	25.8	19.0	13.7	11	12.4		1951	38.0	31.07.1994	6.0	23.07.1978
Görlitz	238	1017.3	leicht bew.	S	2	16.3	14.1	24.1	18.2	14.2	12	13.4		1951	35.9	31.07.1994	5.3	26.07.1958
Aachen	205	1018.8	stark bew.	NNE	5	14.6	12.8	25.5	19.0	14.5	15	9.8						