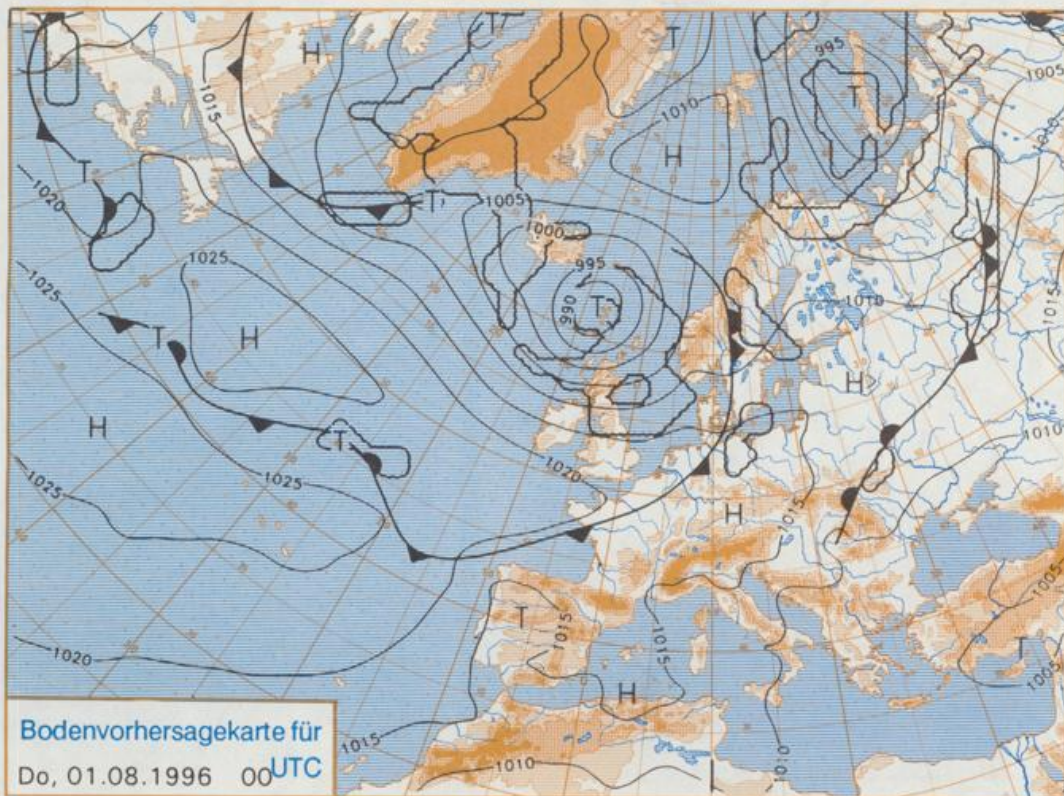


Bodenvorhersagekarte für
Mi, 31.07.1996 00UTC

Stereographische Projektion 1 : 60 000 000 60°N



Bodenvorhersagekarte für
Do, 01.08.1996 00UTC

Deutschland-Vorhersage für Mittwoch, 31.07.96

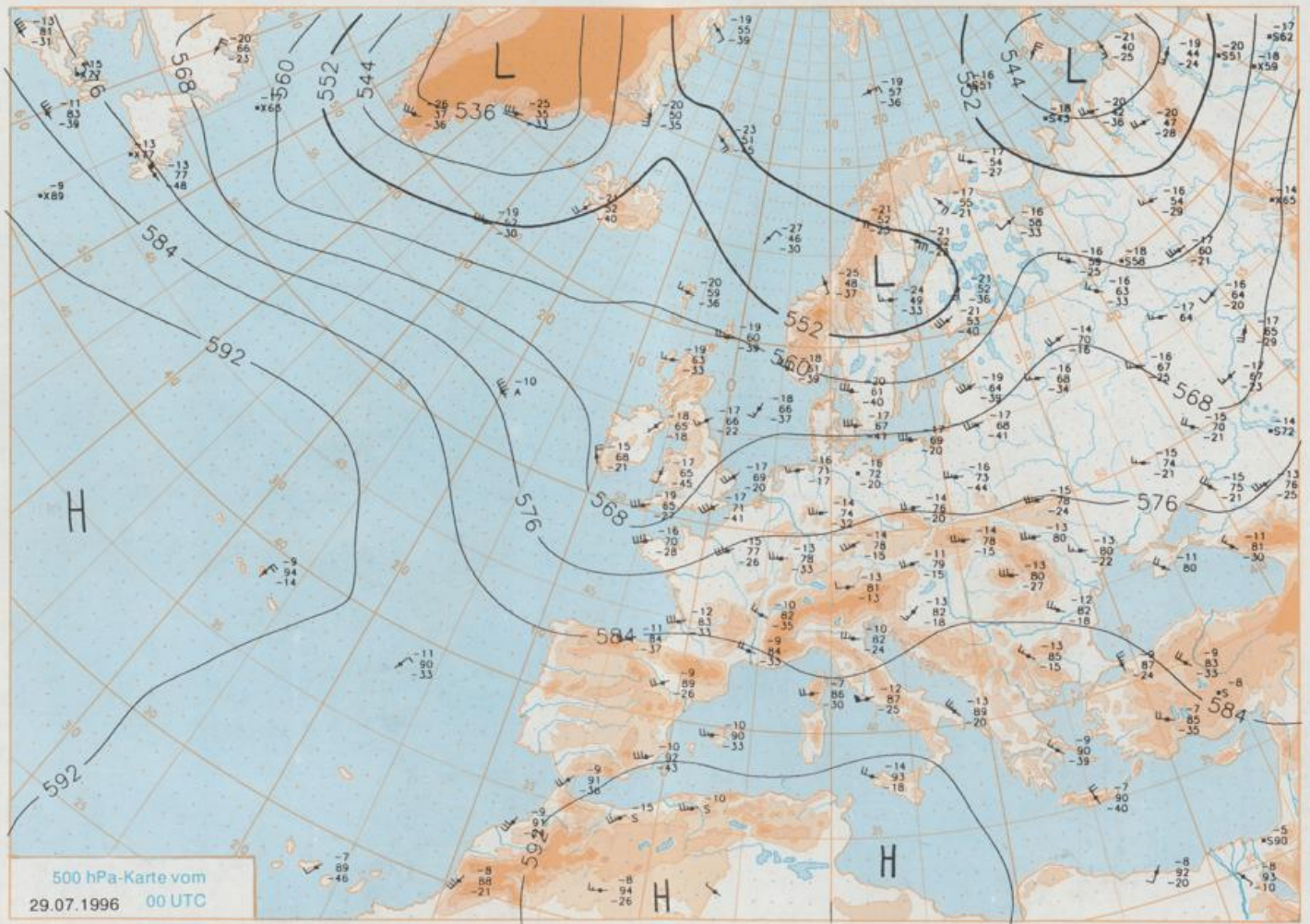
Hinter einer nach Osten abziehenden Gewitterfront schiebt sich ein Keil des Azorenhochs nach Mitteleuropa. Am Nachmittag erfaßt eine sich abschwächende Kaltfront den Nordwesten und Norden Deutschlands.

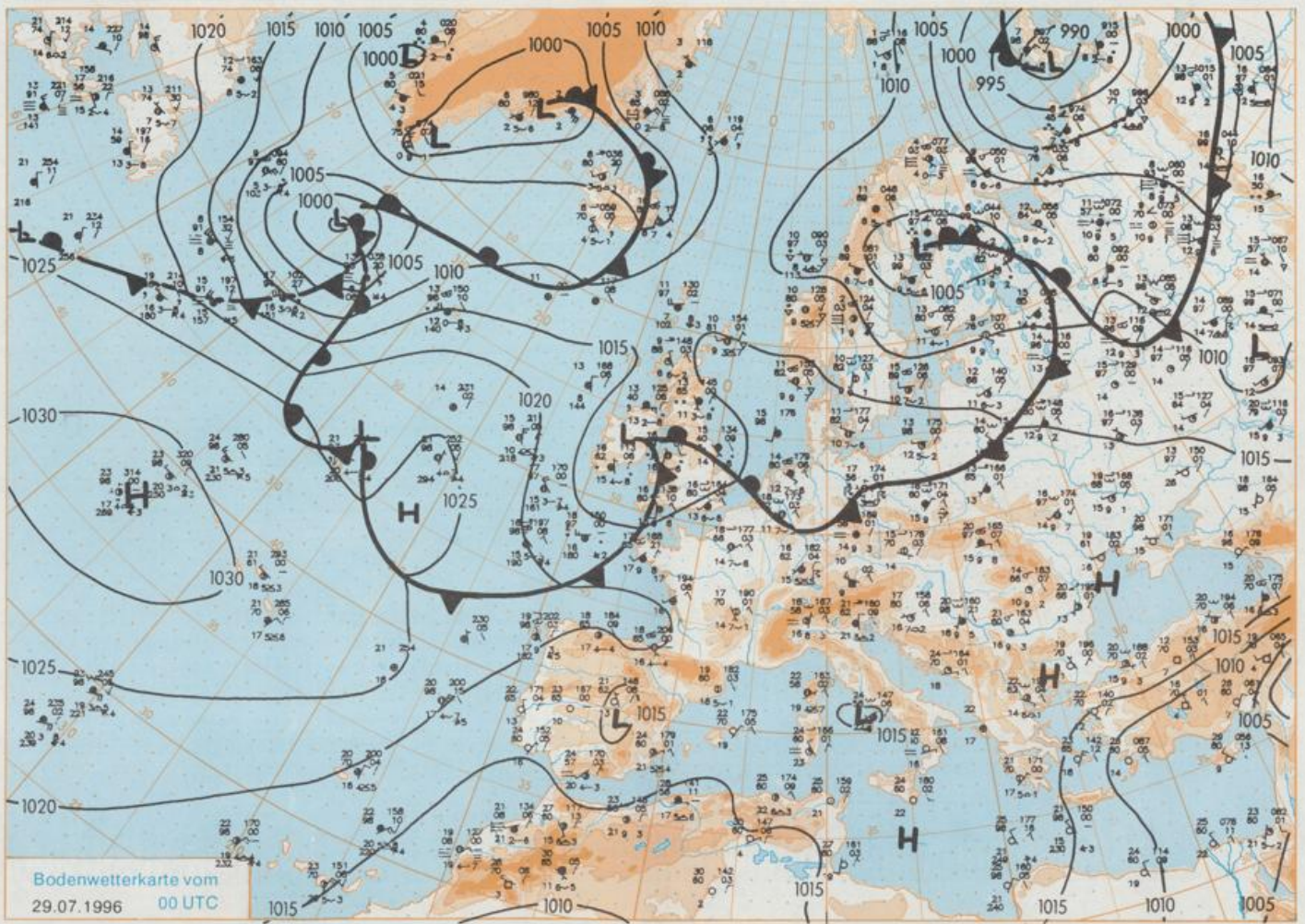
Am Mittwoch ist es nach Frühtemperaturen zwischen 10 und 15°C nördlich der Mittelgebirge wolzig bis stark bewölkt. Später regnet es im Küstenbereich etwas. Die Tageshöchsttemperaturen liegen um 20°C. Im Süden gibt es neben Wolken auch sonnige Abschnitte bei Höchstwerten bis 25°C. Der Wind weht meist schwach aus westlicher Richtung.

Weitere Aussichten für Donnerstag, 01.08.96

Es ist wechselnd wolzig. Gebietsweise gibt es sonnige Abschnitte. Niederschlag fällt kaum. Die Temperaturen ändern sich nur wenig.

Der Umwelt zuliebe: gedruckt auf chlorfrei gebleichtem Papier.





Stereographische Projektion 1 : 30 000 000 60°N

Wettermeldungen von Montag, dem 29. Juli 1996 06 UTC

Station	Bar.-höhe (m)	Luftdr. red. NN (hPa)	Wetter	Wind km/h	Temperaturen (Grad C)					Sonne Vort. Std.	RR 24h mm	Schnee höhe cm	Extremwerte der Lufttemperatur in der Dekade vom 21.07. bis 31.07.						
					Luft		Tau-		Mittel Min				Tmax Datum		Tmin Datum				
					2 m	punkt	Max	Vortag	2 m				5 cm	Nacht	seit	Tmax Datum	Tmin Datum		
Helgoland	8	1018.8	stark bew.	SSE	24	15.3	11.7	17.4	15.4	14.3	11	12.4	0.0	1952	28.7	25.07.1994	10.6	29.07.1954	
List / Sylt	29	1016.4	stark bew.	SSE	18	14.2	9.9	16.9	14.3	12.8	8	11.1	0.0	1937	31.2	31.07.1994	9.9	30.07.1966	
Leck	17	1017.4	stark bew.	ESE	8	12.3	11.0	18.1	12.8	8.9	6	10.3	0.0	1974	32.7	28.07.1994	5.2	23.07.1976	
Husum	37	1017.6	leicht bew.	E	8	11.8	10.1	18.2	13.5	9.5	8	11.9	0.0	1947	33.5	21.07.1992	6.5	21.07.1971	
Schleswig	48	1017.8	leicht bew.	E	4	12.6	10.9	19.3	14.3	10.4	9	10.1	0.0	1940	34.2	21.07.1992	5.3	21.07.1983	
Kiel	31	1017.6	leicht bew.	SW	2	13.0	12.1	19.7	14.7	8.9	7	9.4	0.0	1951	30.2	21.07.1995	9.2	24.07.1973	
Arkona	42	1017.9	leicht bew.	W	9	14.7	12.9	16.8	13.9	12.0	11	13.0	0.0	1947	33.0	29.07.1994	10.1	21.07.1979	
Norderney	16	1015.9	Regen	SE	13	13.9	10.8	17.3	15.2	13.6	13	9.6	0.0	1949	33.8	25.07.1994	9.0	21.07.1971	
Bremerhaven	11	1017.2	stark bew.	SE	8	14.0	9.6	17.8	15.8	13.3	12	5.7	0.0	1946	34.2	25.07.1994	8.4	24.07.1948	
Cuxhaven	12	1017.1	wolkig	SE	15	14.5	10.2	18.0	16.1	13.7	12	12.5	0.0	1891	35.0	25.07.1994	4.2	21.07.1971	
Hamburg/Flugh.	15	1017.4	leicht bew.	NE	5	12.8	11.5	19.2	14.6	10.9	10	1.5	0.0	1890	36.8	25.07.1994	5.4	23.07.1991	
Lübeck	15	1017.6	leicht bew.	SSW	4	12.0	10.4	20.8	15.8	10.9	10	4.1	0.0	1951	34.4	21.07.1992	6.7	21.07.1971	
Boltenhagen	17	1017.5	wolkig	NNE	4	14.9	12.6	18.4	14.9	12.6	11	5.1	0.0	1946	34.6	25.07.1994	6.2	21.07.1971	
Schwerin	68	1017.5	wolkig	SSW	5	14.7	11.3	20.8	16.5	13.3	11	4.6	0.0	1951	35.1	21.07.1992	8.2	26.07.1958	
Warnemünde	10	1017.3	bedeckt	SSW	5	14.3	9.6	18.2	15.8	13.4	12	9.3	0.0	1947	35.9	21.07.1992	7.0	26.07.1952	
Taterow	50	1017.5	bedeckt	still	2	13.5	12.0	20.2	16.0	12.4	11	8.9	0.0	1967	34.5	27.07.1991	5.5	23.07.1978	
Berth	7	1017.3	bedeckt	S	2	12.4	11.0	18.7	14.8	10.1	9	13.7	0.0	1951	35.5	21.07.1992	5.6	26.07.1952	
Greifswald	6	1017.7	bedeckt	SW	4	14.0	11.0	20.2	15.2	10.5	9	9.9	0.0	1951	33.4	26.07.1994	5.4	26.07.1952	
Uckermünde	7	1018.3	stark bew.	still	4	13.3	11.0	20.1	16.4	11.1	9	9.0	0.0	1947	33.5	29.07.1969	5.5	30.07.1962	
Erden	12	1016.0	stark bew.	SE	15	14.7	11.5	20.0	15.5	13.4	12	4.1	0.0	1890	34.5	21.07.1992	5.8	31.07.1965	
Oldenburg	20	1016.4	stark bew.	ESE	9	14.3	9.8	19.5	15.8	12.8	11	5.4	0.0	1947	35.1	21.07.1992	4.5	21.07.1963	
Bremen/Flugh.	5	1016.5	stark bew.	ESE	8	13.9	10.0	20.1	16.2	11.7	9	5.2	0.0	1951	36.2	21.07.1992	6.4	21.07.1971	
Soitze	78	1017.3	wolkig	ENE	4	12.6	9.8	21.2	15.0	9.8	9	6.2	0.0	1955	36.3	21.07.1992	4.4	21.07.1989	
Boizenburg	46	1018.0	leicht bew.	N	2	12.9	10.9	21.1	16.2	11.9	12	6.8	0.0	1947	35.1	21.07.1992	6.0	26.07.1952	
Lüchow	18	1017.4	leicht bew.	NNE	5	13.8	13.0	23.4	17.4	11.6	10	7.0	0.0	1951	36.3	21.07.1992	4.4	21.07.1989	
Seehausen/Altm.	23	1017.7	leicht bew.	still	2	12.7	11.5	21.7	17.4	11.4	12	2.1	0.0	1951	34.3	25.07.1994	6.0	26.07.1952	
Marnitz	85	1017.7	wolkig	still	2	13.0	10.8	22.0	16.7	12.4	11	2.1	0.0	1958	34.9	31.07.1994	6.3	26.07.1958	
Neuruppin	39	1017.3	stark bew.	E	4	15.1	12.0	20.3	17.8	14.4	14	0.3	0.0	1951	36.7	31.07.1994	6.1	29.07.1962	
Neubrandenburg	80	1018.1	stark bew.	E	4	13.8	11.5	20.8	16.1	12.8	11	5.3	0.0	1951	33.7	26.07.1983	6.7	24.07.1960	
Angermünde	55	1017.4	bedeckt	ESE	8	15.0	12.2	21.1	16.8	13.9	12	4.0	0.0	1951	36.7	31.07.1994	6.1	29.07.1962	
Lingen	26	1015.9	stark bew.	SSE	8	15.6	11.3	21.2	17.2	15.1	15	9.4	0.0	1951	33.7	26.07.1983	6.7	24.07.1960	
Münst.-Osn./Flugh.	53	1016.1	stark bew.	ESE	8	14.3	10.5	21.8	16.9	12.6	11	8.0	0.0	1952	34.4	28.07.1994	7.0	27.07.1963	
Oesebrück	97	1016.6	wolkig	SE	9	14.5	10.9	21.3	17.0	13.1	11	5.7	0.0	1952	35.2	28.07.1994	4.3	21.07.1971	
Diepholz	43	1016.7	stark bew.	ESE	11	14.7	11.3	21.1	16.5	13.6	13	6.2	0.0	1936	34.4	28.07.1994	6.6	23.07.1936	
Bad Salzungen	139	1017.2	leicht bew.	still	13.0	11.2	22.1	16.8	11.1	8.0	10	5.7	0.0	1936	34.4	25.07.1994	3.9	21.07.1963	
Hannover/Flugh.	59	1016.8	stark bew.	SE	8	14.2	11.0	22.2	16.9	11.1	8	8.2	0.0	1891	36.4	23.07.1911	6.0	25.07.1960	
Braunschweig	88	1017.2	wolkig	still	13.6	11.6	19.8	15.9	10.0	7.7	2.3	0.0	0.0	1947	35.3	28.07.1994	3.7	28.07.1963	
Gardelegen	48	1017.4	leicht bew.	WNW	4	13.9	12.2	19.5	16.7	11.9	10	1.4	0.0	1893	36.7	31.07.1994	7.5	21.07.1898	
Magdeburg	85	1017.4	leicht bew.	W	8	15.1	14.9	22.0	18.0	15.1	15	1.4	5	0.0	1876	36.8	31.07.1994	6.5	27.07.1884
Potsdam	100	1017.0	stark bew.	E	8	15.1	14.9	22.0	18.0	15.1	15	1.4	5	0.0	1947	37.4	31.07.1994	7.5	26.07.1958
Berlin-Temp.	49	1017.3	stark bew.	ENE	9	14.4	13.1	22.0	19.2	14.3	14	1.9	5	0.0	1893	36.7	31.07.1994	6.5	27.07.1884
Lindenberg	104	1016.6	stark bew.	ENE	11	14.6	12.5	23.4	19.3	14.8	15	6.0	0.0	1947	37.4	31.07.1994	7.5	26.07.1958	
Manschnow	18	1016.8	nach Gewitt	ENE	15	13.2	12.6	22.9	19.3	13.2	13	5.0	11	0.0	1869	35.6	21.07.1995	5.5	22.07.1978
Düsseldorf/Flugh.	41	1015.8	wolkig	SSE	18	17.7	13.4	24.4	17.9	13.9	12	12.8	0.0	1947	34.6	24.07.1994	5.1	22.07.1978	
Bocholt	24	1015.1	stark bew.	SE	5	15.5	11.5	21.7	17.4	12.8	10	12.3	0.0	1935	34.5	21.07.1995	6.7	30.07.1961	
Essen	161	1016.0	wolkig	S	8	16.7	13.1	22.0	17.2	14.4	12	12.3	0.0	1955	28.7	21.07.1995	3.8	26.07.1987	
Luedenscheid	392	1016.3	leicht bew.	E	2	13.6	11.9	20.9	15.9	11.6	10	4.3	0.0	1951	34.5	28.07.1994	5.3	23.07.1990	
Kahler Asten	859	1016.7	leicht bew.	WNW	11	12.5	10.9	18.5	13.2	10.4	8	2.2	0.0	1947	35.1	29.07.1969	6.9	22.07.1951	
Bad Lipspringe	158	1016.7	wolkig	SE	2	15.4	13.1	21.7	15.9	11.0	9	4.5	0.0	1951	34.5	28.07.1994	5.3	23.07.1990	
Kassel	233	1017.2	leicht bew.	S	2	13.7	12.9	20.7	16.8	12.6	9	2.1	0.0	1947	34.3	28.07.1994	3.3	27.07.1952	
Göttingen	171	1017.7	Nebel	ESE	2	13.0	13.0	19.5	16.0	11.3	10	0.7	0.0	1957	32.6	31.07.1994	3.8	27.07.1963	
Leinefelde	356	1017.5	leicht bew.	SW	2	13.5	13.3	20.6	16.2	11.5	9	2.9	0.0	1936	30.6	31.07.1994	5.0	31.07.1981	
Braunlage	610	1017.2	wolkig	N	2	12.3	11.2	18.2	14.1	8.5	6	0.4	0.0	1951	26.0	31.07.1994	1.9	26.07.1987	
Brocken	1153	-	wolkig	WNW	15	13.3	-2.6	13.3	11.2	10.0	7	0.4	0.0	1954	25.0	31.07.1971	4.3	26.07.1958	
Artern	166	1017.5	leicht bew.	WNW	2	16.2	15.7	23.9	18.1	15.4	14	3.2	4	0.0	1951	35.4	21.07.1992	7.3	26.07.1987
Leipzig/Flugh.	149	1017.3	stark bew.	W	4	16.2	14.8	24.8	18.8	15.2	14	5.4	2	0.0	1947	37.0	31.07.1994	7.2	26.07.1958
Wittenberg	106	1016.9	leicht bew.	still	16.4	14.9	24.0	19.2	15.4	14	2.3	0.1	0.0	1917	36.6	29.07.1947	6.9	26.07.1958	
Oschatz	152	1017.3	wolkig	NW	4	16.1	15.5	24.4	19.7	15.7	13	3.6	0.4	0.0	1951	36.6	31.07.1994	4.7	29.07.1962
Dresden/Flugh.	232	1017.3	stark bew.	W	8	16.5	16.3	24.4	20.0	15.9	16	6.6	0.4	0.0	1951	38.0	31.07.1994	6.0	23.07.1978
Doberlug-Kir.	100	1017.4	stark bew.	still	15.9	14.9	25.5	19.6	15.2	12	6.8	0.3	0.0	1951	35.9	31.07.1994	5.3	26.07.1958	
Cottbus	70	1018.4	bedeckt	NNW	4	16.6	15.5	25.5	20.4	16.0	15	8.8	0.0	1951	35.9	31.07.1994	5.3		