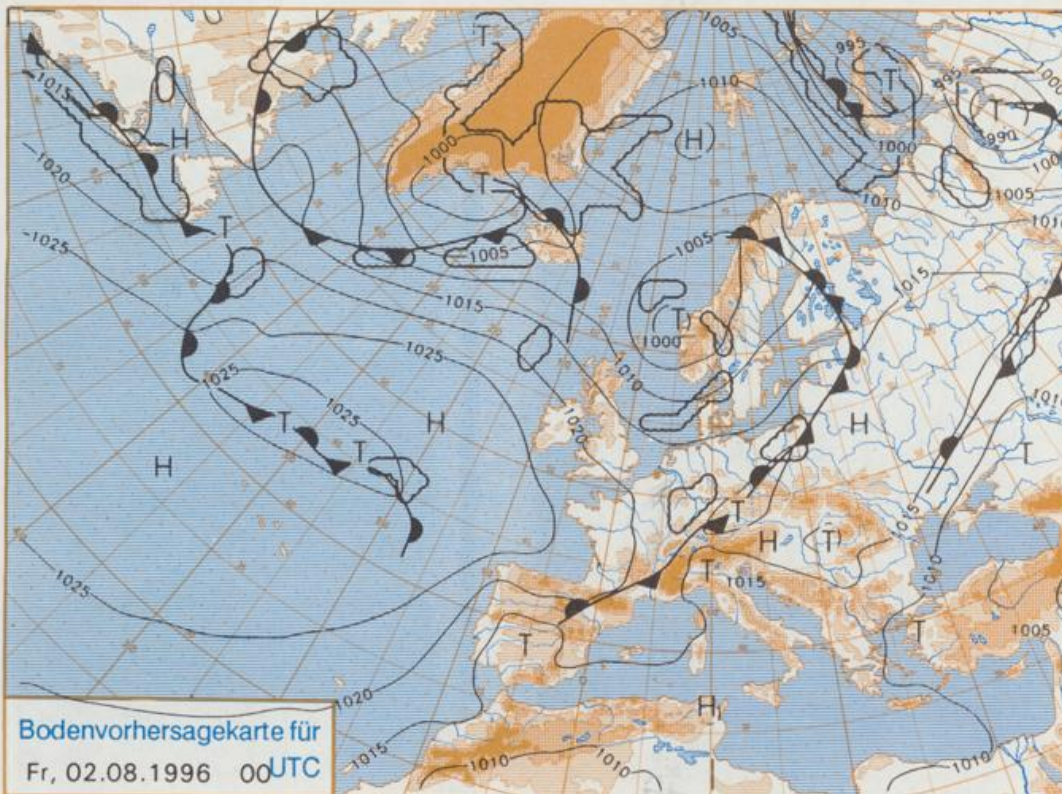


Stereographische Projektion 1 : 60 000 000 60°N

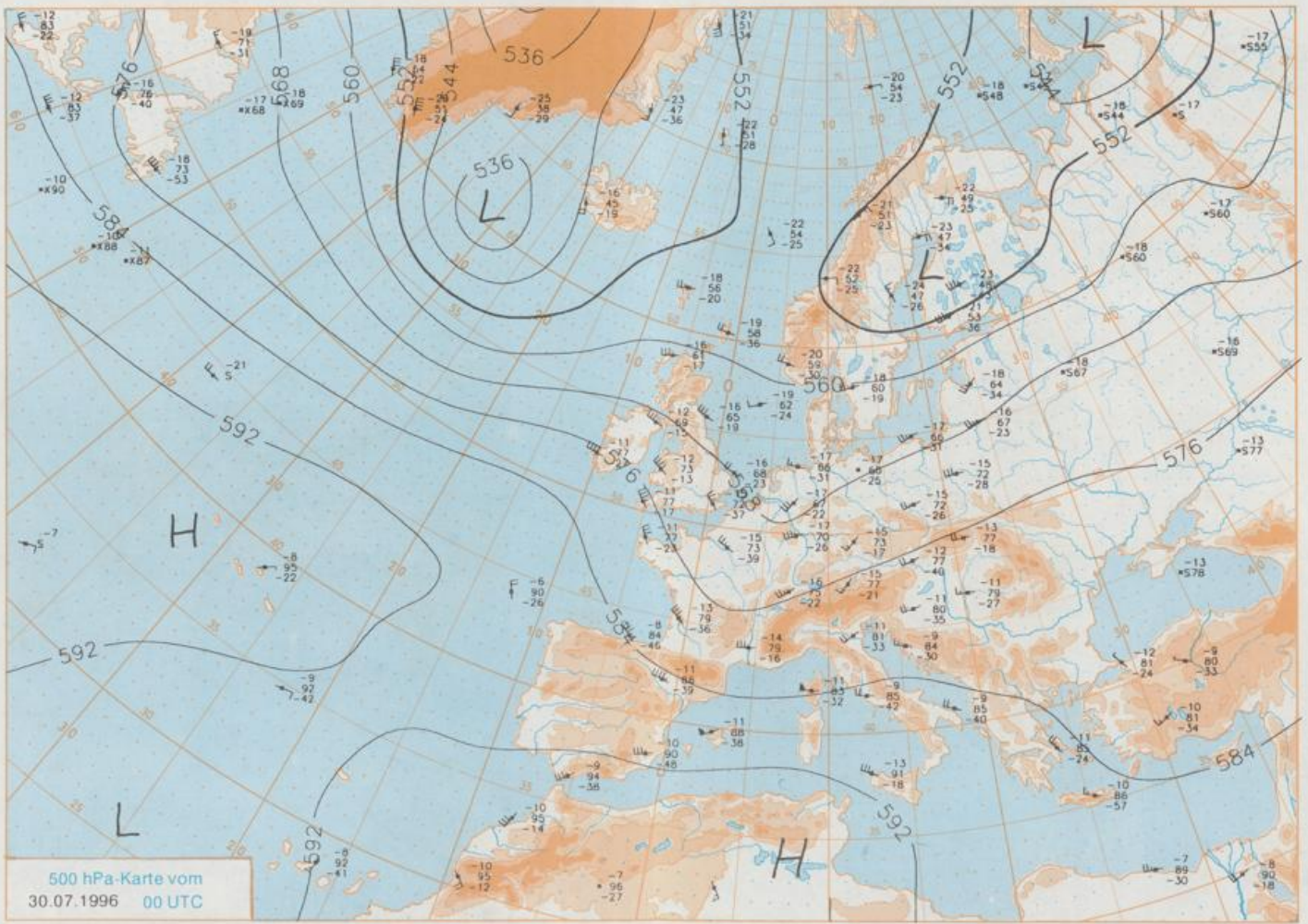


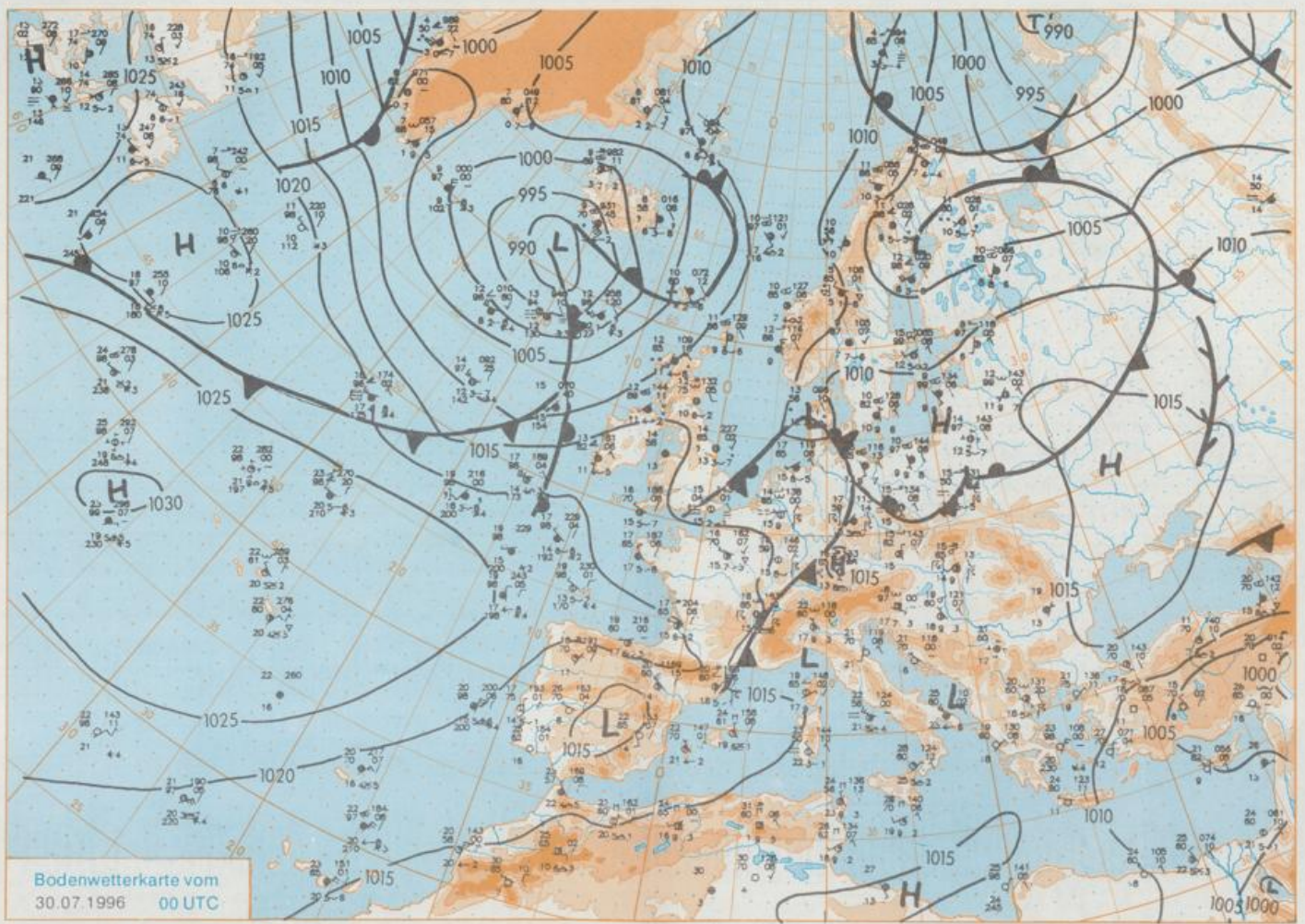
### Deutschland-Vorhersage für Donnerstag, 01.08.96

An der Südflanke eine Tiefs bei Schottland verlagert sich am Donnerstag eine über Deutschland angelangte atlantische Kaltfront unter Ausbildung flacher Randtiefs langsam weiter südostwärts. Ihre Wetterwirksamkeit ist anfangs gering, so daß es in ihrem Bereich am Tage weitgehend niederschlagsfrei bleibt. Erst am Abend und in der Nacht zum Freitag kommen in der Südhälfte Deutschlands nach freundlichem Wetter am Tage gewittrige Regenfälle auf. Auf der Nordseite dieser Kaltfront herrscht wechselnd wolkiges Wetter und ganz vereinzelt muß mit Schauern gerechnet werden. Die Tagestemperaturen erreichen hier nur 19 bis 22°C, während sie im Süden auf 25 bis 28°C ansteigen. Die Tiefsttemperaturen in der Nacht zum Donnerstag liegen im Norden um 12°C, sonst um 14°C. Der Wind bleibt schwach, er kommt im Norden aus Südwest, sonst aus unterschiedlichen Richtungen.

### Weitere Aussichten für Freitag, 03.08.96

Bei allmählich nachlassender Niederschlagsneigung meist wolkig. Tagestemperaturen 19 bis 24°C. Meist schwachwindig.





Stereographische Projektion 1 : 30 000 000 60°N

Wettermeldungen von Dienstag, dem 30. Juli 1996 06 UTC

Station	Bar.- höhe (m)	Luftdr. red.NN (hPa)	Wetter	Wind km/h	Temperaturen (Grad C)					Sonne Vort. Std.	RR 24h mm	Schnee höhe cm	Extremwerte der Lufttemperatur in der Dekade vom 21.07. bis 31.07.					
					Luft		Taufpunkt		Mittel				Min	Nacht	Tmax		Tmin	
					2 m	2 m	2 m	2 m	2 m				2 m	2 m	2 m	2 m	2 m	
Helgoland	8	1011.4	stark bew.	WNW	24	15.4	12.3	19.4	16.8	15.2	15	3.3	0.1	1952	28.7	25.07.1994	10.6	28.07.1994
List / Sylt	29	1009.6	wolkig	W	28	14.8	12.3	18.3	15.8	13.8	12	1.3	1	1937	31.2	31.07.1994	9.9	30.07.1994
Leck	37	1010.9	leicht bew.	W	15	14.8	11.9	21.0	16.5	14.6	13	1.3	0.2	1974	32.7	28.07.1994	5.2	23.07.1994
Husum	48	1010.7	wolkig	W	15	15.0	14.2	19.5	16.4	14.9	15	2.6	0.1	1947	33.5	21.07.1992	6.5	21.07.1991
Schleswig	31	1010.3	stark bew.	W	8	15.5	14.5	21.0	18.2	14.9	14	3.8	0.0	1940	34.2	21.07.1992	5.3	21.07.1993
Kiel	42	1010.0	wolkig	WSW	22	16.1	14.5	18.8	16.2	15.4	15	4.0	0.1	1951	30.2	21.07.1995	9.2	24.07.1993
Norderney	16	1012.0	bedeckt	NW	21	15.8	13.2	21.7	17.3	15.6	16	3.4	0.0	1947	33.0	29.07.1969	10.1	21.07.1979
Bremerhaven	11	1012.0	stark bew.	W	15	16.2	14.3	23.7	18.4	15.8	14	2.7	0.8	1949	33.6	25.07.1994	9.0	21.07.1971
Cuxhaven	12	1011.2	stark bew.	W	15	16.7	15.3	23.4	17.7	16.5	16	1.5	0.5	1946	34.2	25.07.1994	8.4	24.07.1948
Hamburg/Flugh.	15	1011.2	stark bew.	WSW	11	15.8	15.5	23.5	18.1	14.2	12	5.5	0.1	1891	35.0	25.07.1994	4.2	21.07.1971
Lübeck	15	1010.9	stark bew.	W	8	16.2	14.8	24.1	18.3	14.2	11	6.0	0.0	1890	36.6	25.07.1994	5.4	23.07.1991
Boitenhagen	17	1010.9	wolkig	W	8	17.1	15.1	19.5	17.9	14.9	14	6.7	0.3	1951	34.4	21.07.1992	6.7	21.07.1971
Schwern	68	1010.9	stark bew.	W	9	16.2	13.9	24.4	20.1	15.1	13	7.2	0.0	1946	34.6	25.07.1994	6.7	21.07.1971
Warnemünde	10	1010.2	wolkig	W	8	16.3	14.1	19.3	17.2	15.8	15	5.1	0.2	1951	35.1	21.07.1992	8.2	26.07.1958
Tetrow	50	1010.6	bedeckt	W	11	15.4	14.9	23.3	18.1	13.9	12	6.8	0.0	1947	35.9	21.07.1992	7.0	26.07.1952
Barth	7	1009.7	bedeckt	W	20	16.5	14.7	20.9	16.6	14.2	13	4.8	0.2	1967	34.5	27.07.1971	5.5	23.07.1978
Grickswald	6	1010.2	stark bew.	W	15	16.5	14.1	22.4	18.1	15.8	14	4.8	0.0	1951	35.5	21.07.1992	5.6	26.07.1952
Ueckermünde	7	1010.9	stark bew.	S	15	16.4	14.4	20.6	17.1	15.6	14	6.9	0.0	1951	33.4	26.07.1994	5.4	26.07.1952
Emden	12	1012.0	stark bew.	WSW	17	15.9	15.1	22.1	17.7	14.9	14	3.1	1	1947	33.5	29.07.1969	5.5	30.07.1962
Oldenburg	20	1012.2	Nebel	SW	5	13.5	13.5	25.1	18.2	13.0	11	3.1	0.0	1951	33.7	26.07.1993	6.7	24.07.1960
Bremen/Flugh.	5	1012.3	wolkig	SW	8	13.9	13.4	23.9	18.6	10.5	9	3.3	0.0	1890	34.5	21.07.1992	5.8	31.07.1965
Soitze	78	1012.2	bedeckt	W	5	14.9	14.7	25.1	19.6	13.4	13	5.6	0.0	1947	35.1	21.07.1992	4.5	21.07.1963
Boizenburg	46	1011.7	stark bew.	W	13	15.0	14.9	24.1	19.7	13.8	13	6.1	0.0	1951	36.2	21.07.1992	6.4	21.07.1971
Lüchow	18	1011.5	wolkig	WNW	4	14.6	14.5	24.8	19.9	12.5	11	9.6	3	1956	36.3	21.07.1992	4.4	21.07.1989
Seehausen/Altm.	23	1011.8	stark bew.	NNW	15	14.8	14.1	25.0	19.8	12.9	13	10.3	2	1951	34.3	25.07.1994	6.0	26.07.1952
Märzitz	85	1011.2	wolkig	WNW	11	15.7	14.0	23.7	18.9	14.9	13	X	7	1958	34.9	31.07.1994	6.3	26.07.1958
Neuruppin	39	1010.9	stark bew.	NW	5	15.3	14.8	24.3	19.6	15.0	13	9.1	7	1951	34.9	31.07.1994	6.3	26.07.1958
Neubrandenburg	80	1010.9	stark bew.	WSW	11	16.3	13.9	22.5	18.0	14.8	14	6.8	0.0	1951	35.5	21.07.1992	5.6	26.07.1952
Angermünde	55	1010.6	bedeckt	SSE	3	16.4	16.0	22.3	18.0	15.6	13	7.0	4	1951	36.7	31.07.1994	6.1	29.07.1962
Lingen	26	1013.0	leicht bew.	SSW	5	15.1	14.2	23.8	19.5	14.5	13	4.4	0.0	1951	33.7	26.07.1993	6.7	24.07.1960
Münst.-Osn./Flugh.	53	1013.3	wolkig	S	5	13.9	13.9	25.5	18.9	12.8	12	7.6	1	1952	34.4	28.07.1994	7.0	27.07.1963
Osnabrück	97	1012.8	leicht bew.	WSW	5	15.8	15.3	24.7	19.2	14.8	12	7.4	0.8	1952	35.2	28.07.1994	4.3	21.07.1971
Diepholz	43	1012.8	stark bew.	S	5	14.1	13.5	24.3	18.2	11.4	10	4.4	1	1952	35.2	28.07.1994	4.6	21.07.1971
Hannover/Flugh.	139	1013.0	stark bew.	SW	8	15.1	14.3	24.2	19.1	14.9	14	6.4	0.0	1935	34.4	28.07.1994	6.6	23.07.1936
Bad Seuzenfeld	59	1012.0	stark bew.	W	8	15.6	13.9	25.1	19.2	14.6	12	7.8	0.0	1936	34.4	25.07.1994	3.9	21.07.1963
Braunschweig	88	1012.3	stark bew.	WSW	4	15.3	13.7	24.5	18.5	14.4	12	9.1	4	1891	36.4	23.07.1911	6.0	25.07.1960
Gardlegen	48	1011.7	stark bew.	W	5	14.5	14.1	25.2	19.9	13.4	12	10.7	0.0	1947	35.3	28.07.1994	3.7	28.07.1963
Magdeburg	85	1011.7	bedeckt	NW	5	15.6	14.9	25.9	19.9	14.5	13	9.4	0.8	1947	36.2	21.07.1992	6.0	23.07.1980
Potsdam	100	1011.1	Regen	WSW	15	15.9	15.5	24.8	19.0	15.8	15	6.4	0.2	1893	36.7	31.07.1994	7.5	21.07.1898
Berlin-Temp.	49	1011.0	bedeckt	W	5	16.9	15.1	24.1	19.0	16.6	15	5.7	0.2	1876	36.8	31.07.1994	6.5	27.07.1884
Lindenberg	104	1010.8	Gewitter	NW	9	16.0	14.8	23.7	18.8	16.1	16	8.5	3	1947	37.4	31.07.1994	7.5	26.07.1958
Manschnow	16	1010.6	Gewitter	WSW	2	16.2	15.5	22.6	17.6	15.5	14	7.6	0.0	1947	37.4	31.07.1994	7.5	26.07.1958
Düsseldorf/Flugh.	41	1014.2	wolkig	SW	8	14.9	14.2	24.6	17.9	12.8	11	3.7	18	1969	35.6	21.07.1995	5.5	22.07.1978
Bocholt	24	1013.3	wolkig	WSW	4	14.1	13.9	24.0	18.7	13.7	12	3.5	1	1947	34.6	24.07.1994	5.1	22.07.1978
Essen	161	1014.5	leicht bew.	SW	11	14.4	13.9	24.1	18.7	12.9	12	6.2	6	1935	34.5	21.07.1995	6.7	30.07.1961
Luedenscheid	392	1013.8	stark bew.	W	9	12.7	12.4	23.1	16.4	10.9	10	5.3	5	1951	35.2	21.07.1995	6.7	30.07.1961
Kähler Asten	859	-	in Wolken	W	15	10.9	10.8	19.9	14.5	9.9	9	5.5	12	1955	28.7	21.07.1995	3.8	26.07.1987
Bad Lipspringe	158	1013.4	bedeckt	WSW	8	14.8	13.7	24.0	18.8	13.9	13	5.1	0.0	1951	34.5	28.07.1994	5.3	23.07.1990
Kassel	233	1013.3	stark bew.	S	4	13.4	12.9	24.6	18.0	12.1	10	5.3	8	1951	35.1	29.07.1969	6.9	22.07.1951
Göttingen	171	1013.1	stark bew.	WSW	4	15.1	14.7	24.6	17.0	13.5	13	4.6	27	1947	34.3	28.07.1994	3.3	27.07.1952
Leinefelde	356	1012.9	bedeckt	W	11	13.9	13.5	23.6	17.8	13.6	13	4.9	2	1957	32.6	31.07.1994	3.8	27.07.1963
Braunlage	610	1012.3	stark bew.	WNW	5	12.2	11.7	22.5	15.6	11.3	10	4.0	4	1936	30.6	31.07.1994	5.0	31.07.1981
Brocken	1153	-	in Wolken	N	18	10.1	10.1	16.7	13.8	10.1	8	3.1	6	1951	26.0	31.07.1994	1.9	26.07.1987
Artern	166	1012.3	Regen	NW	13	15.8	14.5	25.4	20.7	15.7	15	5.0	0.0	1954	35.0	31.07.1971	4.3	26.07.1958
Leipzig/Flugh.	149	1011.4	wolkig	WSW	13	16.6	15.6	24.9	19.8	16.3	16	5.9	1	1951	35.4	21.07.1992	7.3	26.07.1987
Wittenberg	106	1011.2	stark bew.	WNW	5	15.5	15.0	25.5	20.7	15.5	15	10.1	7	1951	37.0	31.07.1994	7.2	26.07.1958
Oschatz	152	1011.4	Schauer	WSW	5	17.0	15.9	24.9	19.5	16.4	14	6.6	0.0	1917	36.6	29.07.1947	6.9	26.07.1958
Dresden/Flugh.	232	1011.7	bedeckt	WSW	9	16.7	14.2	23.4	19.7	16.2	15	3.0	0.0	1951	36.6	29.07.1947	6.9	26.07.1958
Doberlug-Kir.	-	keine Meldg.																
Cottbus	70	1011.0	Gewitter	N	11	16.5	15.9	25.5	20.3	16.4	16	5.7	13	1951	36.6	31.07.1994	4.7	29.07.1962
Görlitz	238	1011.0	bedeckt	WNW	8	17.5	15.3	23.6	19.0	14.9	13	5.2	2	1951	38.0	31.07.1994	6.0	23.07.1978
Aachen	205	1014.4	stark bew.	SW	9	15.7	13.8	25.0	18.2	1								