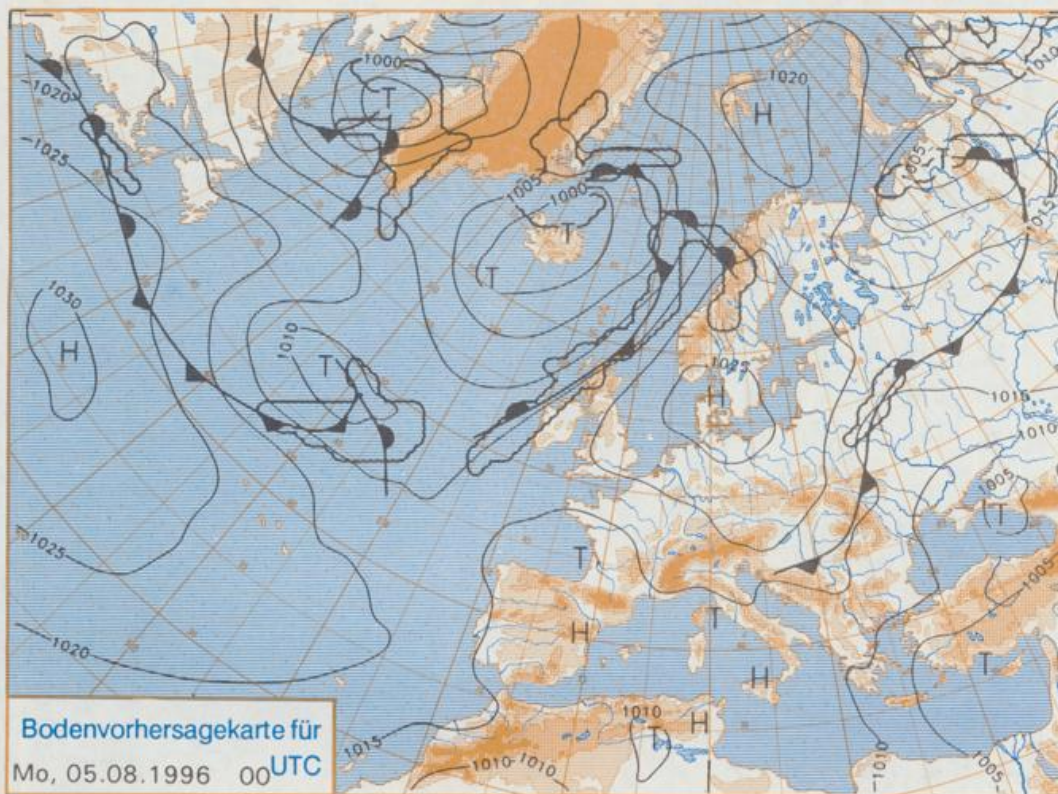


Stereographische Projektion 1 : 60 000 000 60°N

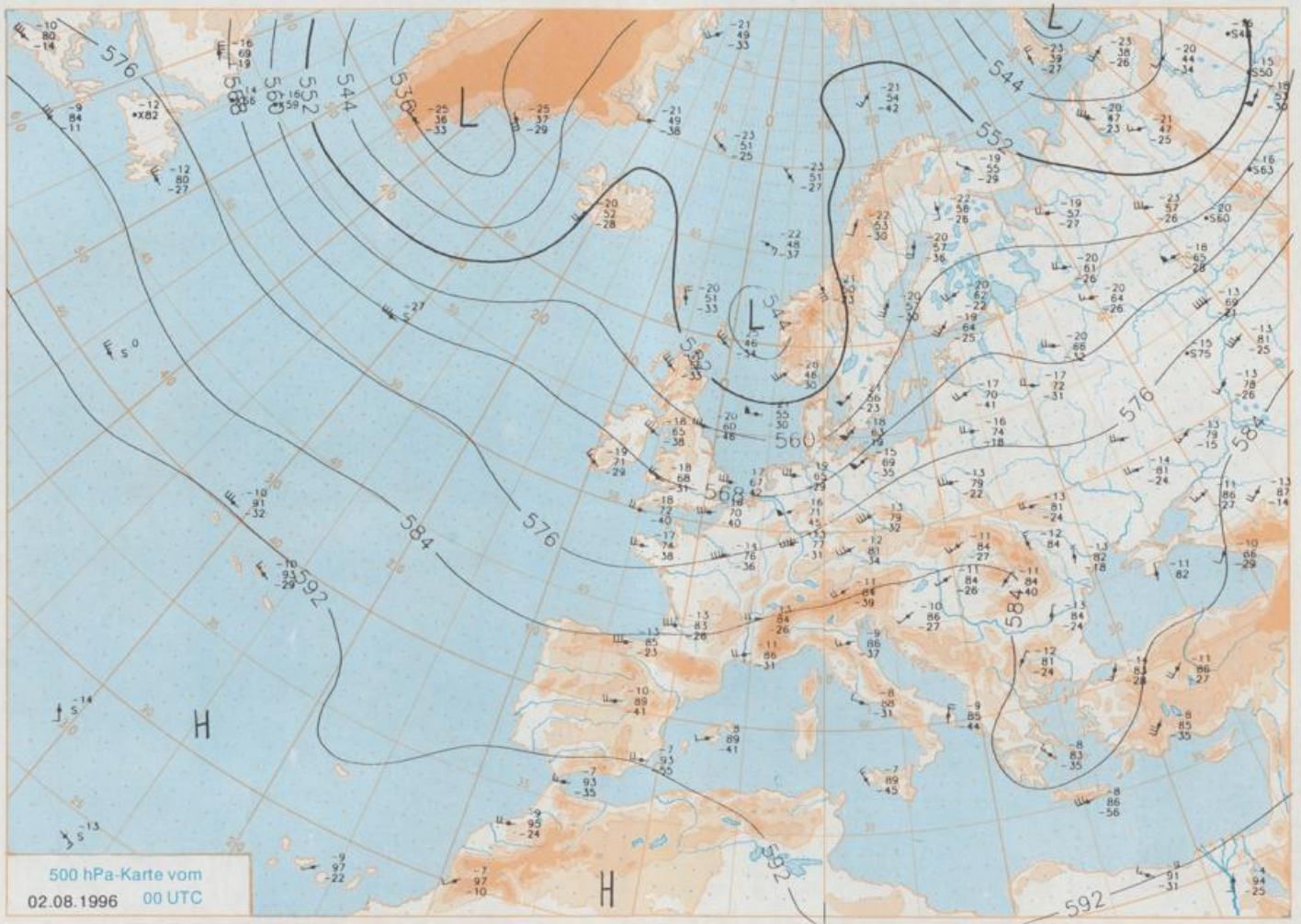


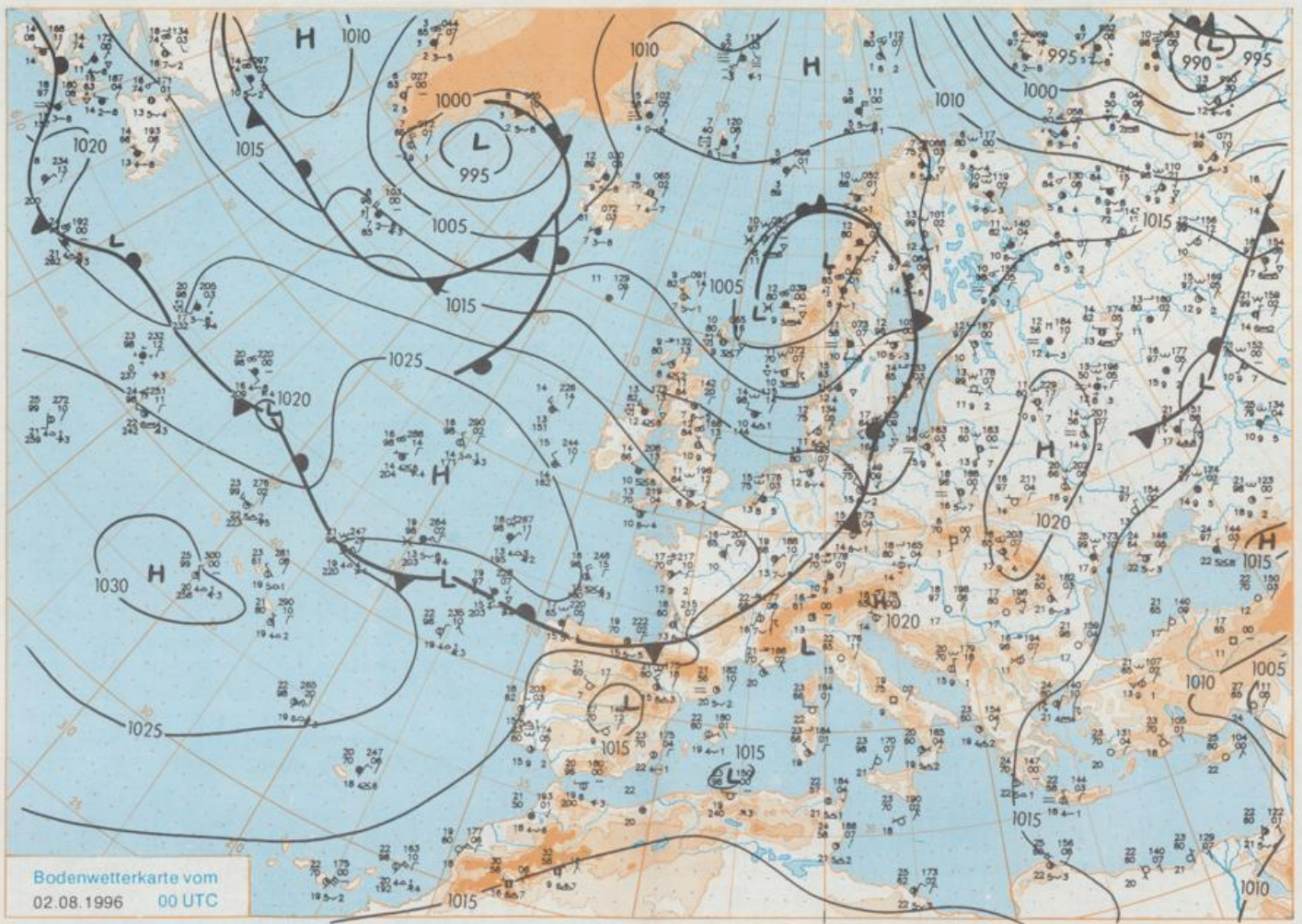
### Deutschland-Vorhersage für Sonntag, den 04.08.96

Eine Hochzelle, die vom Ostatlantik heranzieht, erreicht am Sonntag mit ihrem Zentrum Dänemark. Während im Norden und an der Oder anfangs noch Wolkenfelder durchziehen, zeigt sich ansonsten vorwiegend heiteres Wetter. Auch am Alpenrand ist morgens noch mit Bewölkung zu rechnen, die sich aber im Tagesverlauf weitgehend auflöst. Nach einer kühlen Nacht mit Tiefsttemperaturen zwischen 10 Grad im Norden und 18 Grad im Süden, steigen die Werte am Tage auf 20 bis 24 Grad an. Es weht ein frischer bis mäßiger Wind aus Nordost.

### Weitere Aussichten für Montag, den 05.08.96

Allgemein sonnig. Temperaturanstieg auf Werte zwischen 21 und 26 Grad. Schwachwindig.





Wettermeldungen von Freitag, dem 2. August 1996 06 UTC

Station	Ber.- höhe (m)	Luftd. red.NN (hPa)	Wetter	Wind	Deutschland					Bonne Vort.	RR 24h mm	Schnee höhe cm	Extremwerte der Lufttemperatur in der Dekade vom 1.08. bis 10.08.				
					Temperatur (Grad C)		Nacht		Tmax				Datum	Tmin	Datum		
					Luft 2 m	Tau- punkt	Mitte	Mn									
Helgoland	8	1017.0	leicht bew.	W	22	16.0	13.3	18.7	16.8	15.5	14	3.8	0.0	1952	28.10.08.1975	11.0	2.08.1984
Lack / Sylt	29	1015.5	leicht bew.	W	24	15.3	11.6	18.3	18.4	14.3	13	1.7	0.0	1937	32.5.08.1975	9.8	7.08.1987
Liedt	17	1018.2	leicht bew.	W	8	15.1	13.3	19.3	16.5	11.4	10	2.7	0.0	1974	33.9.10.08.1975	5.1	3.08.1981
Huum	37	1016.5	wolkig	SSW	9	14.8	13.0	20.3	17.7	14.7	13	3.9	0.0				
Schleswig	48	1017.0	stark bew.	SSW	9	13.3	13.0	21.4	17.0	11.3	10	3.0	0.1	1947	32.3.1.08.1948	6.4	10.08.1985
Kiel	31	1016.9	wolkig	SW	11	14.1	13.1	23.0	18.0	12.2	11	4.5	0.0	1940	35.0.8.08.1948	6.3	2.08.1981
Arkona	42	1017.0	leicht bew.	W	28	15.6	13.4	20.4	17.6	14.8	14	4.6	0.5	1951	31.1.1.08.1983	6.5	7.08.1987
Nordney	16	1017.6	leicht bew.	W	17	16.3	12.8	19.9	17.3	15.3	14	2.5	0.0	1947	33.0.4.08.1994	9.6	7.08.1987
Bremsehafen	11	1018.0	stark bew.	SW	21	13.9	10.9	22.3	18.2	12.4	11	4.4	0.0	1948	35.8.9.08.1992	8.5	9.08.1982
Cuxhaven	12	1017.5	stark bew.	WSW	17	15.2	13.2	21.3	17.2	14.2	12	5.9	0.1	1948	36.3.9.08.1992	8.5	5.08.1982
Humburg/Flugh.	15	1018.1	leicht bew.	SW	11	13.7	12.5	23.0	18.0	11.3	9	5.4	4	1947	37.3.9.08.1992	5.3	10.08.1985
Lübeck	15	1017.9	wolkig	WSW	9	13.2	12.4	24.6	18.6	11.2	9	3.9	1	1940	38.0.9.08.1992	6.0	9.08.1985
Boltenhagen	17	1017.6	wolkig	SW	13	14.0	13.3	23.9	18.3	12.2	11	6.3	1	1951	36.8.9.08.1992	5.9	10.08.1985
Schweinf.	60	1018.0	wolkig	SW	13	13.9	12.2	24.9	19.7	13.0	11	5.5	0.2	1946	36.9.9.08.1992	4.9	7.08.1987
Warnemünde	10	1017.3	wolkig	SW	8	15.2	12.9	23.5	18.7	14.7	14	4.5	2	1951	36.9.9.08.1992	7.1	7.08.1987
Teterow	50	1017.8	leicht bew.	W	11	14.7	13.2	24.8	18.5	13.6	12	4.2	0.9	1947	38.7.9.08.1992	6.7	7.08.1987
Bärth	7	1016.9	leicht bew.	WSW	11	15.9	13.7	23.3	18.3	14.4	13	4.3		1967	34.9.5.08.1994	7.1	8.08.1976
Grafswald	106	1017.3	wolkig	W	11	15.2	12.9	23.5	19.4	14.5	13	10.8	2	1951	36.5.1.08.1994	6.5	2.08.1976
Uckerwüste	7	1017.8	leicht bew.	SSW	15	15.8	13.7	25.2	19.4	15.2	14	4.3	0.2	1951	38.0.1.08.1994	6.5	1.08.1985
Emden	12	1017.9	leicht bew.	WSW	18	13.6	12.8	20.4	17.2	13.4	13	4.4	0.0	1947	33.3.4.08.1994	4.4	10.08.1985
Oldenburg	20	1018.0	wolkig	SW	9	14.0	11.1	23.1	18.2	11.5	10	5.5	0.0				
Bremen/Flugh.	5	1018.7	leicht bew.	SW	11	12.6	11.5	23.9	19.0	9.3	8	7.3		1890	37.6.9.08.1992	4.7	7.08.1987
Soltau	78	1019.2	leicht bew.	SW	9	12.4	10.7	24.5	19.2	10.2	9	4.9	0.0	1947	38.0.9.08.1992	5.6	10.08.1986
Boizenburg	45	1018.8	leicht bew.	WSW	8	11.9	10.4	24.9	19.2	11.8	11	5.7	0.0	1951	37.3.9.08.1992	6.4	10.08.1986
Lüchow	18	1018.9	leicht bew.	SW	9	13.5	12.8	26.7	19.9	11.7	9	5.6	0.3	1955	37.6.9.08.1992	5.2	5.08.1987
Seehausen/Altm.	23	1019.3	leicht bew.	W	9	15.2	12.2	26.6	19.9	13.4	13	7.8	0.1				
Marnitz	85	1018.4	leicht bew.	WSW	9	14.5	12.4	25.4	19.8	12.7	11	X	0.3	1951	36.5.1.08.1994	6.6	10.08.1985
Neuroppin	39	1018.6	leicht bew.	W	5	14.2	14.5	25.3	20.7	14.7	10	9.0	0.8	1947	36.4.5.08.1994	4.9	9.08.1985
Neurandenberg	80	1018.5	wolkig	W	15	14.7	12.2	25.3	19.9	13.5	13	4.7	0.0	1947	37.9.9.08.1992	4.5	7.08.1987
Angermünde	55	1017.9	wolkig	WNW	15	16.0	15.5	24.8	20.0	15.7	12	5.8	0.0	1951	37.6.9.08.1992	6.0	7.08.1987
Lingen	26	1019.1	stark bew.	SSW	9	12.7	10.9	22.4	17.9	11.5	10	6.0		1951	34.1.4.08.1994	6.5	8.08.1983
Münst.-Osn./Flugh.	53	1019.4	leicht bew.	SSE	5	12.3	11.2	24.9	18.4	9.4	6	9.1					
Osnabrück	97	1019.5	leicht bew.	SSW	11	14.5	11.4	24.5	18.6	12.3	9	7.4		1952	35.3.4.08.1990	7.1	9.08.1985
Diepholz	43	1019.3	leicht bew.	SW	8	11.9	10.4	24.9	17.7	8.9	6	8.5		1952	35.8.9.08.1992	4.5	9.08.1983
Bad Salzuflen	139	1020.1	leicht bew.	S	8	13.2	10.6	24.1	19.0	11.2	9	5.1		1935	36.5.9.08.1992	5.1	4.08.1983
Hannover/Flugh.	59	1019.0	leicht bew.	SW	4	13.8	10.7	25.1	19.8	11.6	7	5.0	0.0	1936	37.4.9.08.1992	5.6	2.08.1987
Braunschweig	88	1019.7	leicht bew.	SW	8	14.2	10.8	25.5	20.5	12.8	10	9.4		1891	38.2.9.08.1992	5.9	3.08.1982
Gardeggen	48	1019.6	leicht bew.	WSW	8	14.4	13.0	26.6	20.3	11.8	10	6.9	0.8	1947	36.4.5.08.1994	4.9	9.08.1985
Miegedeburg	85	1019.6	leicht bew.	WNW	5	14.7	12.2	27.9	20.2	12.7	11	7.4	0.2	1947	37.9.9.08.1992	4.5	7.08.1987
Potsdam	100	1019.0	leicht bew.	WNW	13	15.6	14.1	26.5	21.1	15.4	15	7.9	0.0	1893	38.6.9.08.1992	5.4	7.08.1987
Berlin-Temp.	49	1018.7	leicht bew.	NW	17	16.4	14.0	27.1	22.4	16.0	14	8.9	0.0	1876	37.2.1.08.1994	6.8	6.08.1886
Lindenberg	104	1018.0	leicht bew.	WNW	17	16.5	14.6	26.8	21.7	15.1	13	10.3		1947	38.5.9.08.1992	5.6	7.08.1987
Marzahn	16	1017.3	leicht bew.	W	11	16.1	15.4	26.9	21.3	15.6	14	9.9					
Düsseldorf/Flugh.	41	1020.8	leicht bew.	SW	9	13.1	11.1	23.8	19.1	11.5	8	10.2		1969	36.0.4.08.1994	7.3	6.08.1987
Bocholt	24	1019.5	wolkig	SW	11	13.0	11.6	21.8	17.8	10.9	7	7.1		1947	36.3.4.08.1994	6.3	8.08.1983
Essen	161	1020.8	leicht bew.	SW	13	13.5	10.9	22.8	18.8	11.6	9	11.9		1935	35.2.4.08.1994	6.8	6.08.1987
Luedenscheid	392	1020.4	leicht bew.	WSW	5	11.8	10.4	22.2	18.9	10.6	8	5.5					
Kähler Asten	85	1019.9	leicht bew.	W	8	12.7	12.0	25.8	19.2	7.6	5	8.8		1951	36.2.9.08.1992	4.8	7.08.1987
Bad Lippspringe	158	1020.3	leicht bew.	SE	4	13.0	11.4	23.8	19.4	9.8	8	4.3		1955	36.3.5.08.1994	3.4	1.08.1985
Kassel	233	1020.1	leicht bew.	E	2	13.7	12.3	26.6	20.0	12.7	9	7.7		1951	35.5.08.1994	4.4	7.08.1987
Göttingen	171	1020.4	leicht bew.	S	2	13.0	12.0	26.0	19.4	11.3	10	7.2		1947	37.9.9.08.1992	3.6	9.08.1983
Lernfeld	356	1019.9	leicht bew.	WNW	9	14.5	10.3	25.8	19.8	12.8	11	7.3	0.0	1957	34.7.9.08.1992	3.9	7.08.1987
Linslunge	610	1019.5	leicht bew.	W	2	12.4	9.1	22.9	17.9	9.3	7	8.7		1936	32.8.9.08.1992	3.8	7.08.1987
Brocken	1153	-	wolkig	W	41	8.6	6.8	16.7	13.1	7.2	6	8.8		1951	27.9.9.08.1992	1.0	6.08.1987
Artern	196	1020.1	stark bew.	NW	2	15.0	12.6	28.4	22.1	13.9	12	8.5		1954	37.4.9.08.1992	4.2	7.08.1987
Leipzig/Flugh.	149	1019.7	stark bew.	W	5	16.3	12.7	28.4	21.9	15.0	13	8.6		1951	37.0.9.08.1992	6.1	7.08.1987
Wittenberg	106	1019.2	leicht bew.	NW	5	16.8	13.6	27.8	21.5	14.7	12	10.7		1951	36.5.9.08.1992	5.8	7.08.1987
Oschatz	152	1019.7	leicht bew.	WSW	5	15.6	13.5	27.7	20.8	14.4	11	8.8					
Dresden/Flugh.	232	1019.8	leicht bew.	W	8	16.7	13.6	27.0	22.3	15.1	13	8.2		1917	36.9.1.08.1994	6.8	7.08.1987
Dobersberg-Kir.	100	1019.8	wolkig	WSW	9	15.9	12.7	27.8	20.9	14.5	11	9.9		1951	38.5.9.08.1992	5.0	7.08.1987
Corbuus	70	1018.9	leicht bew.	W	11	17.3	14.5	27.7	21.9	15.8	13	10.0		1951	36.4.5.08.1994	5.8	7.08.1987
Göltz	238	1018.8	wolkig	W	11	17.4	14.4	26.8	21.8	16.6	15	7.0	0.0	1951	35.5.1.08.1994	4.3	7.08.1987
Aachen	205	1020.6	leicht bew.	SW	11	13.5	9.9	24.0	18.8	12.2	10	7.5	0.0	1891	36.3.4.08.1994	7.3	3.08.1988
Nuerbg.-Berw.	486	1020.9	leicht bew.	WSW	4	11.8	8.9	24.0	17.9	10.9	9	9.2					
Köln-Bonn/Flugh.	100	1020.9	leicht bew.	SE	11	12.3	11.6	26.2	19.7	10.8	9	7.6	0.0	1958	36.4.4.08.1990	5.0	6.08.1987
Bendorf	129	1020.8	wolkig	SE	2	13.5	12.5	28.2	20.8	12.4	12						