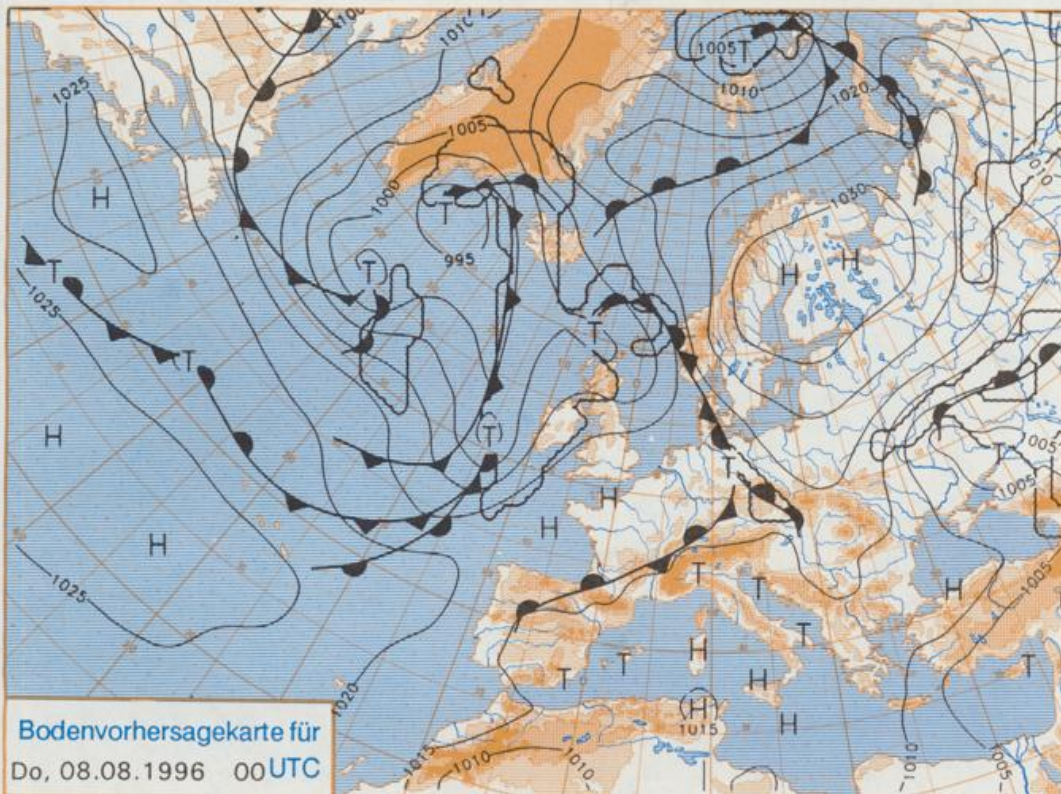


Stereographische Projektion 1 : 60 000 000 60°N



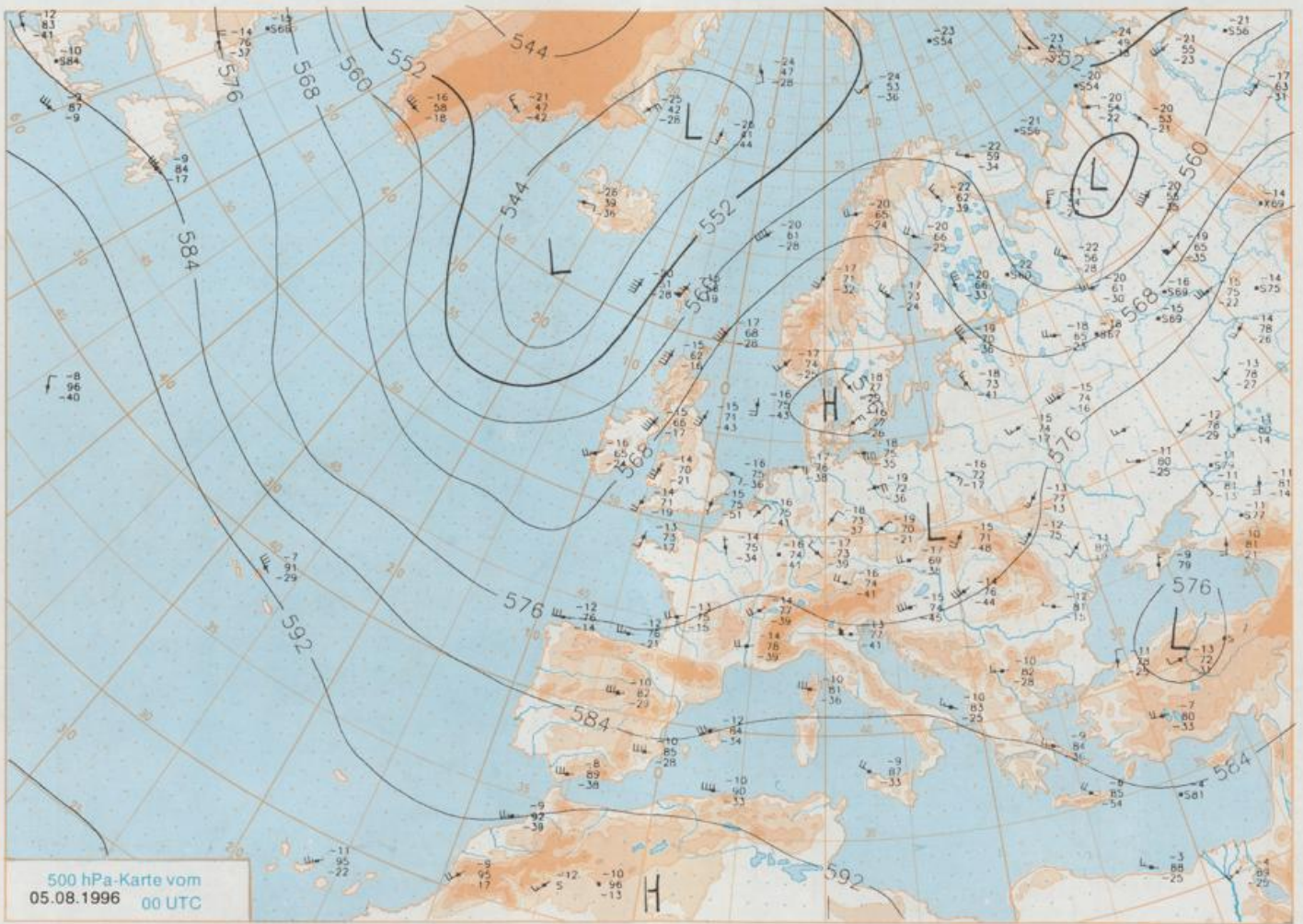
Deutschland-Vorhersage für Mittwoch, 07.08.96

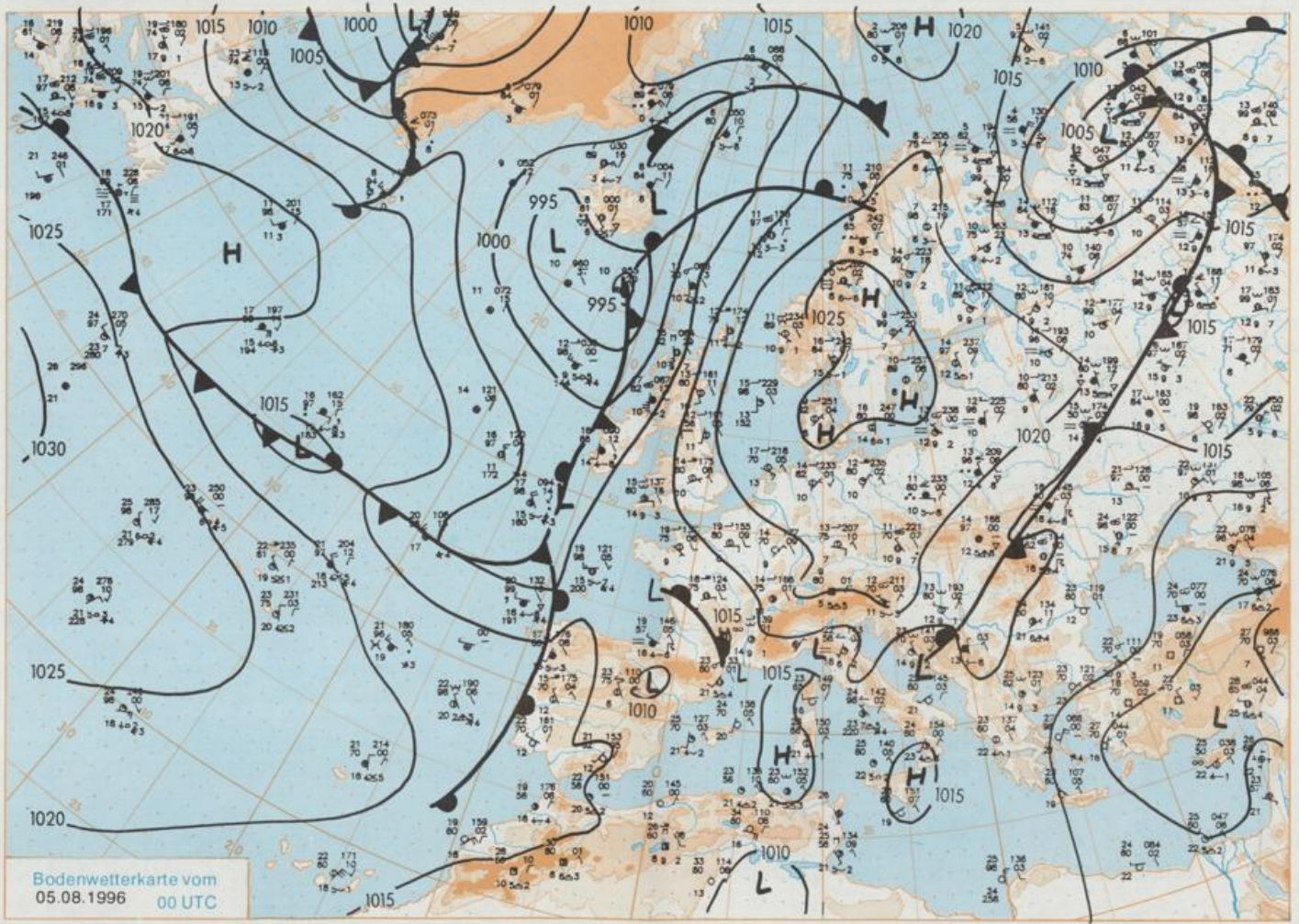
Ein Frontensystem verlagert sich über Deutschland ostwärts. Dahinter gelangt von Westen etwas kühlere Luft in das Vorhersagegebiet.

Am Mittwoch ist es nach recht warmer Nacht mit Temperaturen von 14 bis 19°C vielfach stärker bewölkt mit Schauern und Gewittern. Nur in Gewitternähe lebt der Wind böig auf, sonst bleibt er schwach aus unterschiedlichen Richtungen. Es sind Temperaturhöchstwerte von 20 bis 26°C zu erwarten.

Weitere Aussichten für Donnerstag, 08.08.96

Wolbig, im Osten und Süden auch stärker bewölkt, Niederschläge teils gewittrig, warm.





Stereographische Projektion 1 : 30 000 000 60°N

Wettermeldungen von Montag, dem 5. August 1996 06 UTC

Station	Bar.- höhe (m)	Luftdr. red.NN (hPa)	Wetter	Wind km/h	Temperaturen (Grad C)					Sonne Vort. Std.	RR 24h mm	Schnee höhe cm	Extremwerte der Lufttemperatur in der Dekade vom 1.08 bis 10.08.					
					Luft		Tau-		Mittel				Nacht 5 cm	Tmax Datum	Tmin Datum			
					2 m	punkt	Max	Min	2 m									
Heigoland	8	1023.7	leicht bew.	ESE	24	16.7	13.8	18.5	16.1	15.5	13	14.4		1952	28.1	10.08.1975	11.0	2.08.1964
List / Sylt	29	1023.8	leicht bew.	ESE	17	15.1	12.4	18.2	14.6	13.0	10	11.8		1937	32.5	10.08.1975	9.8	7.08.1987
Lack	17	1024.7	wolkig	E	8	11.3	10.4	20.2	14.8	7.8	4	11.3		1974	33.3	10.06.1975	5.1	3.08.1991
Hulum	37	1024.5	wolkig	ENE	13	13.4	11.7	20.3	14.7	9.3	7	9.7						
Schleswig	48	1024.6	leicht bew.	ENE	8	13.3	12.6	20.9	15.5	9.5	7	7.6		1947	32.3	1.08.1948	6.4	10.08.1965
Kiel	31	1024.5	leicht bew.	ENE	4	15.9	14.4	20.2	15.0	8.9	6	14.0		1940	35.0	9.08.1992	6.3	2.08.1981
Akrona	42	1025.0	wolkig	NNE	8	16.0	14.3	17.6	15.6	13.8	10	11.8		1951	31.1	1.08.1983	8.5	7.08.1987
Norderney	16	1022.9	wolkig	ESE	15	14.4	11.0	19.1	16.3	13.9	13	12.3		1947	33.0	4.08.1994	9.6	7.08.1987
Bremerhaven	11	1023.8	wolkig	E	13	13.1	9.5	15.8	11.6	8.6	9	9.9		1949	35.8	9.08.1992	8.5	9.08.1962
Cuxhaven	12	1024.0	wolkig	NE	17	15.8	12.8	18.8	16.8	14.6	12	14.7		1946	36.3	9.08.1992	8.5	5.08.1962
Hamburg/Flugh.	15	1023.9	leicht bew.	ESE	5	13.0	11.5	20.9	16.2	9.0	5	8.7		1891	37.3	9.08.1992	5.3	10.08.1965
Lübeck	15	1024.3	wolkig	ENE	4	8.2	7.9	21.3	14.1	5.4	4	5.4		1890	38.0	9.08.1992	6.0	9.08.1995
Boitenhagen	17	1024.7	wolkig	S	5	12.3	10.8	19.9	15.8	9.3	8	12.0		1951	36.8	9.08.1992	5.9	10.08.1965
Schwern	68	1024.3	wolkig	NE	5	12.5	12.0	20.6	15.7	9.1	4	9.1		1946	36.9	9.08.1992	4.9	7.08.1987
Warnemünde	10	1024.5	leicht bew.	S	4	13.8	11.9	18.9	16.2	11.4	9	6.4		1951	36.9	9.08.1992	7.1	7.08.1987
Teterow	50	1024.8	Nebel	N	2	8.8	8.8	20.2	14.9	6.8	6	7.7		1947	38.7	9.08.1992	6.7	7.08.1987
Barth	7	1024.5	leicht bew.	still		10.7	10.1	18.7	14.2	6.8	5	6.2		1967	34.9	5.08.1994	7.1	8.08.1976
Greifswald	6	1024.6	wolkig	WSW	2	11.6	11.2	20.0	14.4	7.5	6	9.1	0.0	1951	36.5	1.08.1994	6.5	2.08.1976
Ueckermünde	7	1025.1	leicht bew.	still		10.8	10.1	19.7	15.8	6.8	5	13.6		1951	38.0	1.08.1994	6.5	1.08.1965
Emden	12	1022.5	wolkig	E	15	11.4	10.7	22.7	16.1	10.4	9	11.7		1947	33.3	4.08.1994	4.4	10.08.1965
Oldenburg	20	1022.7	wolkig	E	13	12.8	9.6	21.6	16.1	9.8	6	12.6						
Bremen/Flugh.	5	1022.9	wolkig	E	13	12.7	10.8	21.6	15.5	9.1	6	10.8		1890	37.6	9.08.1992	4.7	7.08.1987
Soitzeu	78	1023.5	leicht bew.	E	5	10.9	10.7	20.6	14.3	6.9	6	10.0		1947	38.0	9.08.1992	5.6	10.08.1965
Boizenburg	46	1024.5	leicht bew.	E	9	12.2	12.2	20.1	14.9	8.6	5	5.2		1951	37.3	9.08.1992	6.4	10.08.1965
Lüchow	18	1024.0	leicht bew.	NE	5	10.9	10.7	20.9	15.0	7.1	6	9.9		1955	37.6	9.08.1992	5.2	5.08.1957
Seehausen/Altm.	23	1024.4	leicht bew.	ENE	8	12.2	10.8	21.7	15.5	7.2	7	10.7						
Marnitz	85	1024.5	Nebel	still		9.7	8.9	20.1	14.5	6.6	2	X		1951	36.5	1.08.1994	6.6	10.08.1965
Neuruppin	39	1023.9	leicht bew.	NE	8	12.5	11.7	21.2	16.5	10.7	8	3.3		1958	35.0	1.08.1994	5.6	7.08.1987
Neubrandenburg	80	1025.1	Nebel	NE	4	9.5	9.5	19.7	14.4	8.3	7	8.1						
Angermünde	55	1024.2	Nebel	NNE	5	11.0	10.6	20.9	15.0	8.6	5	6.3		1951	37.6	9.08.1992	6.0	7.08.1987
Lingen	26	1021.7	wolkig	E	4	11.9	9.8	23.4	17.3	10.7	9	14.0		1951	34.1	4.08.1994	6.5	8.08.1953
Münst.-Osn./Flugh.	53	1021.2	wolkig	E	9	13.6	3.7	22.9	17.2	11.3	7	12.2						
Osnabrück	97	1021.9	wolkig	E	4	12.1	9.6	22.7	17.2	10.2	6	12.3		1952	35.3	4.08.1990	7.1	9.08.1965
Diepholz	43	1022.4	leicht bew.	ENE	8	12.2	9.9	22.2	16.1	8.5	6	10.4		1952	35.8	9.08.1992	4.5	9.08.1953
Bad Salzungen	139	1022.3	leicht bew.	NE	5	11.0	9.7	21.7	16.2	9.3	8	12.9		1935	36.5	9.08.1992	5.1	4.08.1935
Hannover/Flugh.	59	1022.3	wolkig	ENE	8	11.0	9.5	21.9	15.6	9.0	6	11.0		1936	37.4	9.08.1992	5.6	2.08.1947
Braunschweig	88	1023.1	leicht bew.	still		12.2	10.2	21.1	15.4	8.6	4	12.8		1891	38.2	9.08.1992	5.9	3.08.1902
Gardelegen	48	1023.5	leicht bew.	NNE	4	10.0	9.6	22.0	16.8	5.6	5	10.5		1947	36.4	5.08.1994	4.3	9.08.1995
Magdeburg	85	1023.2	leicht bew.	NNW	2	11.7	10.6	21.8	16.6	9.6	7	5.9		1947	37.9	9.08.1992	4.5	7.08.1987
Potsdam	100	1023.4	leicht bew.	NE	9	11.9	11.6	22.1	15.9	10.6	8	6.6		1893	38.6	9.08.1992	5.4	7.08.1987
Berlin-Temp.	49	1023.1	leicht bew.	NE	13	13.7	10.9	21.0	16.5	11.0	6	4.7		1876	37.2	1.08.1994	6.8	6.08.1886
Lindenberg	104	1022.9	leicht bew.	ENE	11	13.0	10.8	21.0	16.1	12.3	12	5.4		1947	38.5	9.08.1992	5.6	7.08.1987
Manschnow	16	1023.1	wolkig	E	11	14.1	12.2	21.4	15.9	10.1	9	4.2						
Düsseldorf/Flugh.	41	1019.9	wolkig	E	11	12.7	9.3	23.5	18.4	10.8	8	14.2		1969	36.0	4.08.1994	7.3	6.08.1987
Bocholt	24	1020.2	wolkig	E	9	13.5	9.3	24.2	18.2	10.7	7	13.5		1947	36.3	4.08.1994	6.3	8.08.1953
Essen	161	1020.7	leicht bew.	E	13	13.7	8.3	22.9	18.0	12.6	11	13.9		1935	35.2	4.08.1994	6.8	6.08.1887
Luedenscheid	392	1020.7	leicht bew.	E	5	11.9	7.9	21.1	15.1	9.2	5	12.4						
Kahler Asten	859	-	leicht bew.	E	22	9.6	6.1	17.6	12.3	8.3	7	10.5		1955	30.3	5.08.1994	3.4	1.08.1965
Bad Lippspringe	158	1021.6	leicht bew.	E	11	14.3	9.8	22.0	16.1	11.2	9	13.4		1951	36.2	9.08.1992	4.8	7.08.1987
Kassel	233	1021.8	leicht bew.	N	5	12.4	7.9	21.4	16.3	9.8	5	11.8		1951	35.5	5.08.1994	4.4	7.08.1987
Göttingen	171	1022.7	leicht bew.	W	2	8.0	6.8	21.7	14.5	5.1	4	9.2		1947	37.9	9.08.1992	3.6	9.08.1953
Leinefelde	356	1022.4	leicht bew.	NE	5	10.8	8.6	20.1	13.4	7.1	4	9.8		1957	34.7	9.08.1992	3.9	7.08.1987
Braunlage	610	1022.2	leicht bew.	ENE	8	11.3	8.1	18.3	13.4	9.1	6	8.5		1936	32.8	9.08.1992	3.6	7.08.1987
Brocken	1153	-	leicht bew.	ESE	26	8.7	7.7	11.6	8.8	7.0	5	8.8		1951	27.9	9.08.1992	1.0	6.08.1987
Artern	166	1022.8	leicht bew.	NNE	2	10.8	8.7	21.0	15.2	8.5	6	8.6		1954	37.4	9.08.1992	4.2	7.08.1987
Leipzig/Flugh.	149	1022.4	wolkig	ENE	9	12.6	10.9	20.5	15.6	11.5	10	3.5		1951	37.0	9.08.1992	6.1	7.08.1987
Wittenberg	106	1022.6	wolkig	NNE	5	13.3	10.5	22.4	16.0	11.7	10	3.7		1951	38.5	9.08.1992	5.8	7.08.1987
Oschatz	152	1022.6	leicht bew.	ENE	8	12.0	11.2	20.4	15.5	10.0	6	3.6						
Dresden/Flugh.	232	1022.7	leicht bew.	SSE	5	12.0	11.1	19.4	16.1	10.6	8	4.9		1917	36.9	1.08.1994	6.8	7.08.1987
Doberlug-Kir.	70	keine	eldung							X	X	X		1951	38.5	9.08.1992	5.0	7.08.1987
Cottbus	100	1022.8	wolkig	ENE	11	13.5	11.3	21.0	16.4	10.9	9	5.2		1951	38.4	9.08.1992	5.8	7.08.1987
Gröritz	238	1021.9	leicht bew.	N	2	12.9	11.6	19.2	15.0	9.6	8	3.6		1951	35.5	1.08.1994	4.3	7.08.1987
Aachen	205	1018.9	wolkig	E	4	11.4	7.9	24.5	18.2	10.5	8	12.0		1891	36.3	4.08.1994	7.3	3.08.1908
Nuerbg.-Barw.	486	1019.0	wolkig	E	15	10.6	6.6	20.7	15.2	9.5	7	9.6						
Köln-Bonn/Flugh.	100	1019.6	wolkig	SE	9	13.4	8.1	24.5	17.4	12.0	10	12.2		1958	36.4	4.08.1990	5.0	6.08.1987
Bendorf	129	1019.7	leicht bew.	W	4	12.0	9.3	24.8	17.3	10.9	9	10.3		1951	36.4	4.08.1		