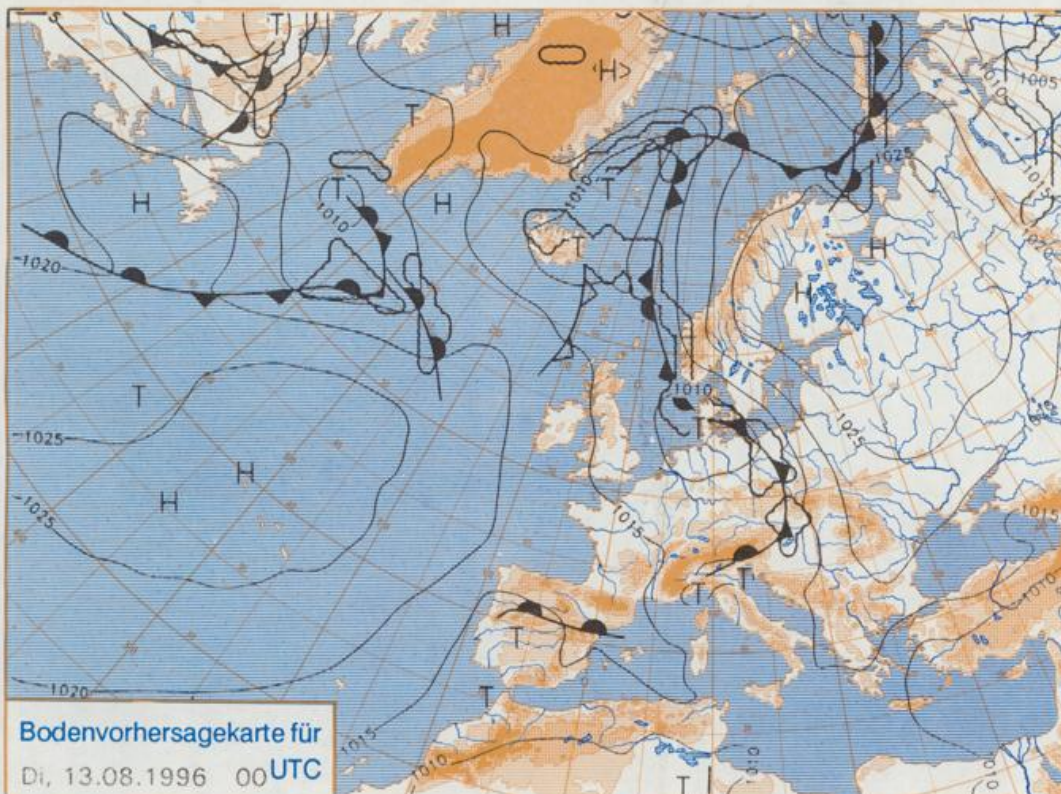


Stereographische Projektion 1 : 60 000 000 60°N

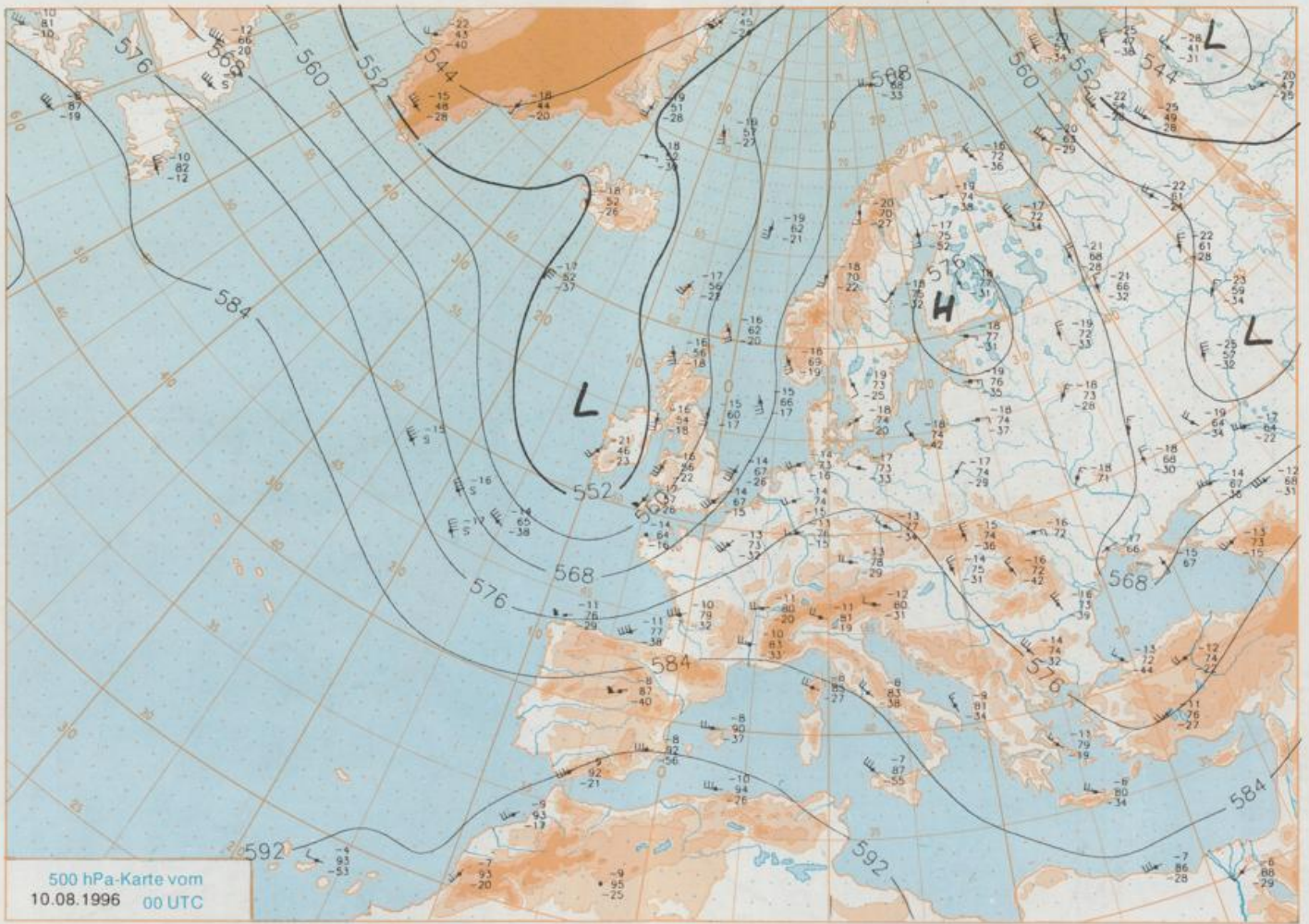


Deutschland-Vorhersage
für Montag, den 12.08.1996

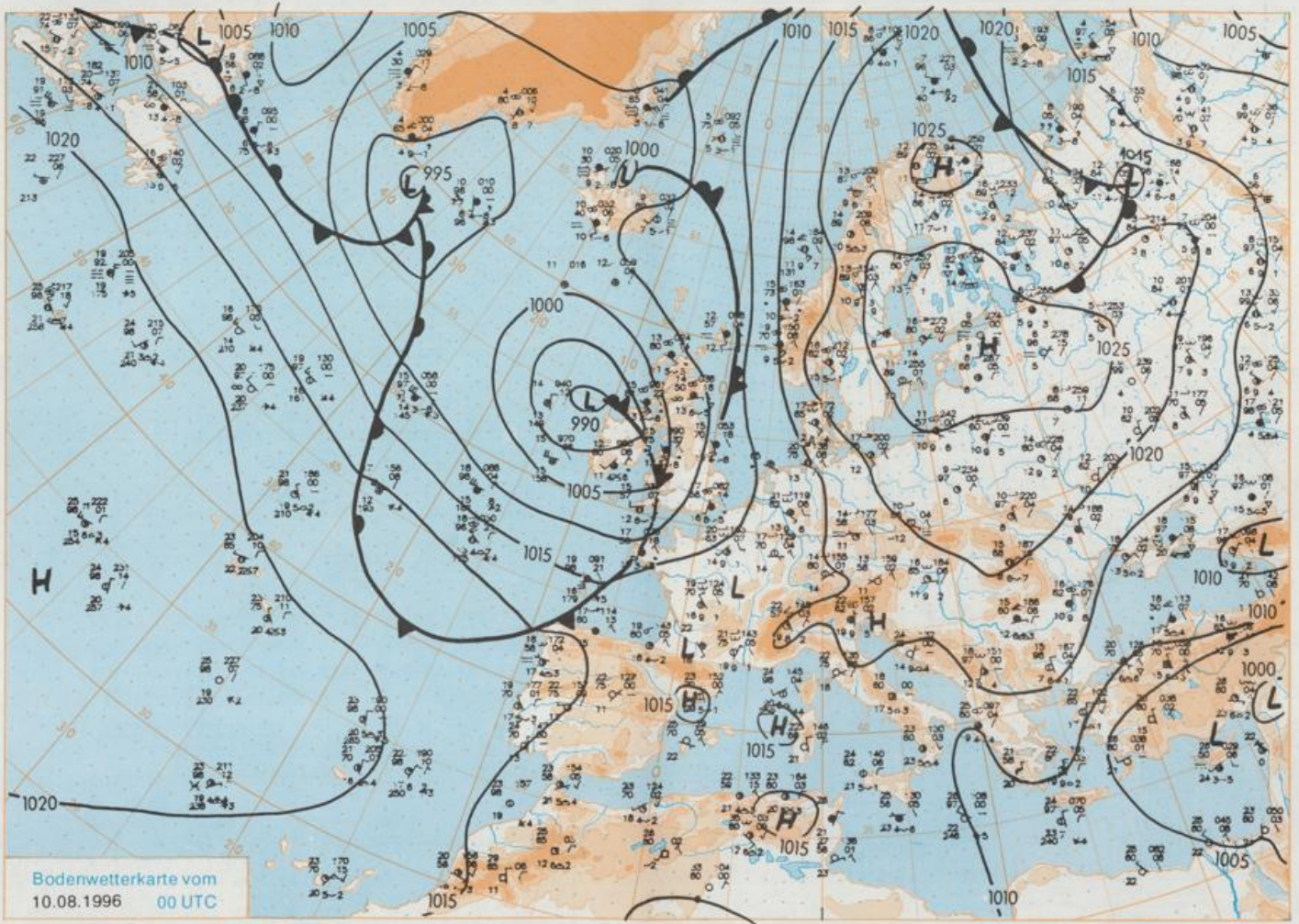
Deutschland gelangt von Westen her zunehmend in den Einflußbereich eines bis in große Höhe reichenden Tiefs. Dabei bestimmt labil geschichtete Luft das Wettergeschehen. Es kommt verbreitet zu Schauern und Gewittern, vor allem im Norden und Nordosten. Nach zeitweise bewölkter Nacht mit Frühtemperaturen um 15 Grad, und nach der Auflösung örtlicher Frühnebelfelder steigen die Temperaturen auf Werte zwischen 19 und 23 Grad. Der Wind weht schwach bis mäßig aus südwestlichen Richtungen. Im Nordosten kommt er aus Südost und ist dabei recht kräftig.

Weitere Aussichten für
Dienstag, den 13.08.1996

Weiterhin unbeständig mit einzelnen Schauern und Gewittern, Tageshöchsttemperaturen 19 bis 22 Grad.



Stereographische Projektion 1 : 30 000 000 60°N



Stereographische Projektion 1 : 30 000 000 60°N

Wettermeldungen von Samstag, dem 10. August 1996 06 UTC

Station	Bar.-höhe (m)	Luftdr. red.NN (hPa)	Wetter	Wind	Temperaturen (Grad C)					Sonne Vort. Std.	RR 24h mm	Schnee höhe cm	Extremwerte der Lufttemperatur in der Dekade vom 1.08. bis 10.08.					
					Luft 2 m	Tau- punkt	Max	Mitt. Voritag	Min 2 m				Nacht 5 cm	Tmax Datum	Tmin Datum			
																		Deutschland
Helgoland	8	1011.9	stark bew.	SE	42	17.5	13.6	21.2	19.4	17.5	17	5.8	1952	28.1	10.08.1975	11.0	2.08.1964	
List / Sylt	29	1012.8	stark bew.	ESE	33	18.4	12.2	23.6	19.3	18.1	17	8.6	1937	32.5	10.08.1975	9.8	7.08.1987	
Leck	17	1013.9	wolkig	ESE	22	17.8	11.8	24.8	19.2	16.8	15	5.2	1974	33.9	10.08.1975	5.1	3.08.1961	
Husum	37	1014.2	leicht bew.	E	22	18.0	10.6	25.8	19.4	17.2	16	5.7						
Schleswig	48	1014.7	wolkig	E	11	17.8	10.6	24.9	19.3	16.1	15	6.8	1947	32.3	1.08.1948	6.4	10.08.1965	
Kiel	31	1014.8	wolkig	SSE	5	17.9	10.6	25.0	21.2	17.3	16	6.6	1940	35.0	9.08.1992	6.3	2.08.1981	
Arkona	42	1020.0	leicht bew.	SE	22	17.6	13.7	21.3	18.6	16.6	15	11.7	1951	31.1	1.08.1983	8.5	7.08.1987	
Norderney	16	1010.1	stark bew.	SE	18	19.3	14.6	27.6	21.3	18.5	18	7.9	0.0	1947	33.0	4.08.1994	9.6	7.08.1987
Bremerhaven	11	1012.3	wolkig	ESE	18	18.2	10.7	26.8	22.1	18.2	16	7.8	1949	35.8	9.08.1992	8.5	9.08.1962	
Cuxhaven	12	1012.8	leicht bew.	SE	17	18.1	12.4	25.9	21.0	17.9	17	9.4	1946	36.3	9.08.1992	8.5	5.08.1962	
Hamburg/Flugh.	15	1014.1	leicht bew.	ESE	18	17.7	10.1	26.2	21.9	17.6	16	10.1	1891	37.3	9.08.1992	5.3	10.08.1965	
Lübeck	15	1015.1	leicht bew.	E	11	16.6	10.5	27.4	19.7	15.2	12	9.2	1890	38.0	9.08.1992	6.0	9.08.1995	
Böhlenhagen	17	1016.1	leicht bew.	SE	26	17.1	11.6	25.9	20.6	16.0	15	10.8	1951	36.9	9.08.1992	4.9	7.08.1987	
Schwerin	68	1015.8	wolkig	ESE	15	17.6	10.8	26.7	21.1	16.5	15	12.1	1946	36.9	9.08.1992	7.1	7.08.1987	
Warnemünde	10	1017.0	leicht bew.	SE	17	16.0	9.9	26.4	20.3	15.1	14	11.6	1951	36.9	9.08.1992	7.1	7.08.1987	
Teterow	50	1017.5	leicht bew.	SE	22	14.7	11.1	26.2	19.8	13.2	12	12.0	1947	38.7	9.08.1992	6.7	7.08.1987	
Barth	7	1018.0	leicht bew.	SE	9	15.5	10.4	25.5	19.2	13.3	12	10.8	1967	34.9	5.08.1994	7.1	8.08.1976	
Greifswald	6	1018.9	leicht bew.	SE	15	16.9	10.7	26.1	19.8	13.4	11	11.4	1951	36.5	1.08.1994	6.5	2.08.1976	
Ueckermünde	7	1019.9	leicht bew.	SSE	11	16.1	10.2	26.1	19.5	13.7	11	11.4	1951	38.0	1.08.1994	6.5	1.08.1965	
Emden	12	1010.1	wolkig	ESE	26	19.2	14.7	28.3	21.3	18.4	16	7.2		1947	33.3	4.08.1994	4.4	10.08.1965
Oldenburg	20	1011.0	wolkig	ESE	17	18.3	12.3	28.8	22.3	18.1	17	8.6						
Bremen/Flugh.	5	1011.9	leicht bew.	ESE	18	17.6	11.9	27.6	22.4	17.5	17	9.2	0.0	1890	37.6	9.08.1992	4.7	7.08.1987
Soltau	78	1013.5	leicht bew.	ESE	13	16.0	10.7	27.2	21.9	15.8	15	9.3	1947	38.0	9.08.1992	5.6	10.08.1966	
Boizenburg	46	1015.2	leicht bew.	ESE	18	15.9	9.8	26.6	20.9	15.6	15	10.9	1951	37.3	9.08.1992	6.4	10.08.1965	
Lüchow	18	1015.0	wolkig	ESE	9	16.2	10.7	27.6	21.2	16.6	15	8.3	1955	37.6	9.08.1992	5.2	5.08.1957	
Seehausen/Altm.	23	1016.0	wolkig	ESE	17	15.9	9.6	27.4	21.3	15.2	15	10.9						
Maritz	85	1016.3	leicht bew.	ESE	18	16.5	10.1	26.8	20.0	12.9	9	X	1951	36.5	1.08.1994	6.6	10.08.1965	
Neuruppin	39	1017.2	leicht bew.	E	15	15.4	10.7	25.5	20.6	13.6	12	12.2	1956	35.0	1.08.1994	5.6	7.08.1987	
Neubrandenburg	80	1018.5	leicht bew.	ESE	18	16.0	9.4	25.7	19.6	13.9	12	12.7						
Angermünde	55	1018.9	leicht bew.	ESE	18	15.6	10.7	25.8	19.0	13.7	11	12.5	1951	37.6	9.08.1992	6.0	7.08.1987	
Lingen	26	1010.0	wolkig	SE	8	19.5	13.5	28.1	22.3	19.0	18	8.5	1951	34.1	4.08.1994	6.5	8.08.1953	
Münst.-Osn./Flugh.	53	1010.8	wolkig	ESE	9	18.9	12.4	28.5	21.9	18.4	17	7.9						
Osnabrück	97	1011.0	leicht bew.	E	8	19.2	13.2	27.8	22.1	17.6	16	8.3	1952	35.8	9.08.1992	7.1	9.08.1965	
Diaphol	43	1011.6	wolkig	ESE	11	17.7	13.8	26.2	21.7	17.1	17	7.7	1952	36.5	9.08.1992	5.1	4.08.1935	
Bad Salzuflen	139	1011.7	leicht bew.	SSE	13	19.9	13.3	27.6	23.0	19.5	17	7.7	1936	37.4	9.08.1992	5.6	2.08.1947	
Hannover/Flugh.	59	1012.4	leicht bew.	ESE	13	17.0	11.9	27.3	22.6	15.2	14	8.1	1891	38.2	9.08.1992	5.9	3.08.1902	
Braunschweig	88	1013.4	wolkig	ESE	15	17.7	12.2	27.2	22.4	17.0	16	9.2	1947	36.4	5.08.1994	4.3	9.08.1995	
Gardelegen	48	1014.8	wolkig	ESE	8	16.9	10.1	27.4	20.8	16.1	15	9.0	1947	37.9	9.08.1992	4.5	7.08.1987	
Magdeburg	85	1015.0	wolkig	ESE	15	16.1	10.5	27.2	20.9	15.7	13	8.8	1893	38.6	9.08.1992	5.4	7.08.1987	
Potsdam	100	1016.9	leicht bew.	E	18	15.0	10.6	26.5	20.1	13.1	11	11.2	1876	37.2	1.08.1994	6.8	6.08.1886	
Berlin-Temp.	49	1017.1	leicht bew.	E	21	16.1	9.8	25.8	20.9	14.5	13	11.9	1947	38.5	9.08.1992	5.6	7.08.1987	
Lindenberg	104	1018.0	leicht bew.	E	17	15.7	9.7	25.7	19.7	13.9	13	11.9	1947	38.5	9.08.1992	5.6	7.08.1987	
Manschnow	16	1018.6	leicht bew.	E	18	14.1	11.5	26.1	18.8	12.1	10	13.3						
Düsseldorf/Flugh.	41	1009.6	wolkig	SSE	18	21.4	13.5	27.8	23.6	20.7	18	7.8	1959	36.0	4.08.1994	7.3	6.08.1987	
Bocholt	24	1008.8	stark bew.	SE	9	20.3	13.7	29.7	22.6	19.4	15	8.7	1947	36.3	4.08.1994	6.3	8.08.1953	
Essen	161	1010.3	leicht bew.	SE	21	20.7	13.6	27.9	23.0	19.0	16	8.3	1935	35.2	4.08.1994	6.8	6.08.1987	
Luedenscheid	392	1011.2	leicht bew.	ENE	4	16.5	12.3	25.5	20.9	16.3	13	9.3						
Kahler Asten	859	-	leicht bew.	NE	17	15.7	11.5	22.1	17.2	14.7	12	8.9	1955	30.3	5.08.1994	3.4	1.08.1965	
Bad Lippspringe	158	1011.4	leicht bew.	SE	21	20.6	12.0	27.6	22.9	19.4	17	8.2	1951	36.2	9.08.1992	4.8	7.08.1987	
Kassel	233	1013.2	leicht bew.	still	14.9	13.2	26.9	20.5	14.2	11	9.5	1951	35.5	5.08.1994	4.4	7.08.1987		
Göttingen	171	1013.5	leicht bew.	ESE	9	15.6	13.1	27.2	18.5	13.4	11	9.7	1947	37.9	9.08.1992	3.6	9.08.1953	
Leinefelde	356	1013.9	leicht bew.	still	15.5	13.4	25.0	19.5	14.9	11	9.8	1957	34.7	9.08.1992	3.9	7.08.1987		
Braunlage	610	1013.9	wolkig	SW	2	14.6	13.0	23.0	17.6	11.9	9	9.9	1936	32.8	9.08.1992	3.6	7.08.1987	
Brocken	1153	-	stark bew.	S	33	15.4	10.7	18.0	14.6	13.1	11	10.5	1951	27.9	9.08.1992	1.0	6.08.1987	
Artern	166	1014.9	stark bew.	still	15.3	14.3	27.1	20.1	13.9	12	9.6	1954	37.4	9.08.1992	4.2	7.08.1987		
Leipzig/Flugh.	149	1015.1	leicht bew.	E	13	15.1	11.9	27.2	20.9	13.8	13	9.9	1951	37.0	9.08.1992	6.1	7.08.1987	
Wittenberg	106	1015.9	wolkig	E	15	15.3	9.8	27.1	21.0	14.4	14	12.5	1951	38.5	9.08.1992	5.8	7.08.1987	
Oschatz	152	1016.3	leicht bew.	E	5	13.4	10.9	26.8	20.3	13.0	10	10.5						
Dresden/Flugh.	232	1016.4	leicht bew.	SE	18	16.6	9.8	25.5	19.9	15.7	14	11.5	1917	36.9	1.08.1994	6.8	7.08.1987	
Dobberlug-Kir.	100	1017.2	leicht bew.	E	13	15.8	10.8	26.5	20.1	12.8	10	12.3	1951	38.5	9.08.1992	5.0	7.08.1987	
Cottbus	70	1017.8	leicht bew.	ESE	13	15.9	10.4	26.5	20.5	14.1	13	12.5	1951	38.4	9.08.1992	5.8	7.08.1987	
Görlitz	238	1017.5	leicht bew.	ESE	13	13.9	9.2	24.6	18.9	11.8	11	13.0	1951	35.5	1.08.1994	4.3	7.08.1987	
Aachen	205	1008.5	wolkig	S	15	22.2	11.8	28.9	22.9	19.7	17	8.1	1891	36.3	4.08.1994	7.3	3.08.1908	
Nuerbg.-Berw.	486	1010.0	wolkig	SSE	15	20.0	11.0	26.4	21.6	19.1	16	10.6						
Köln-Bonn/Flugh.	100	1010.2	leicht bew.	ESE	13	19.3	13.7	28.5	23.0	18.9	18	8.2	1958	36.4	4.08.1990	5.0	6.08.1987	
Bendorf	129	1011.6	leicht bew.	NNE	2	17.0	14.7	29.7	22.0	15.8	14	10.1	1951	36.4	4.08.1994	7.0	6.08.1967	
Bad Marienberg	555	1012.1	wolkig	SE	5</													