

## Amtsblatt des Deutschen Wetterdienstes

D 7311 A  
ISSN 0936-5818

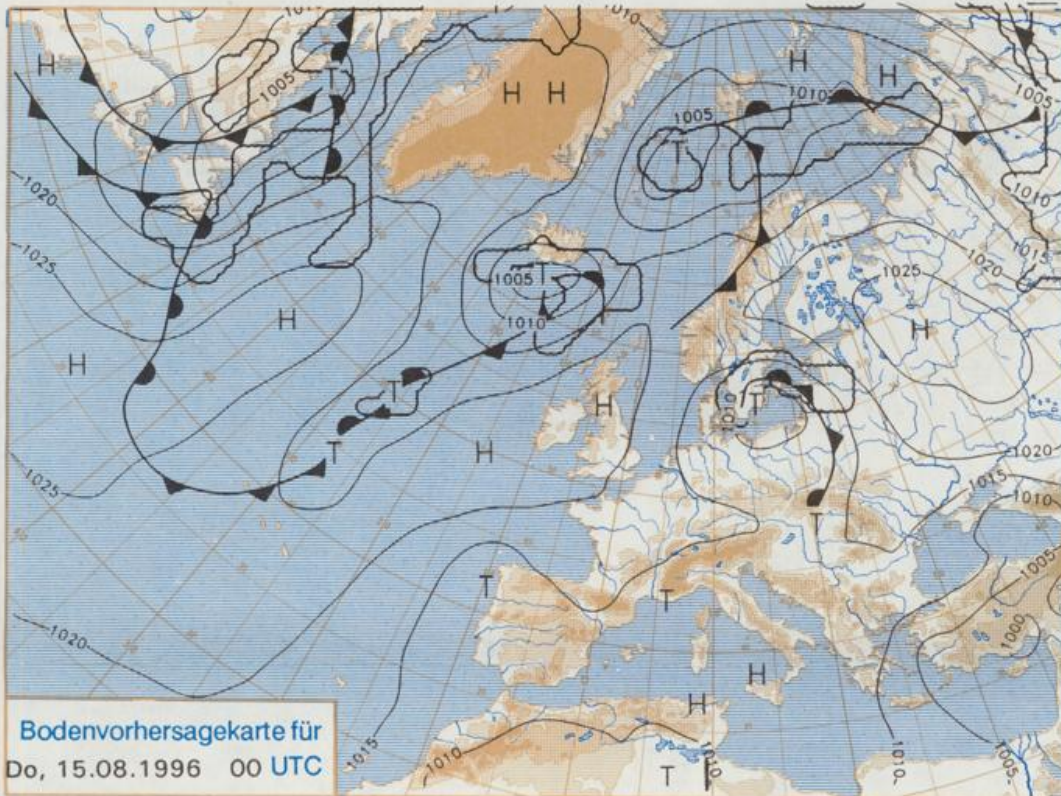
Schutzgebühr monatlich DM 27,50  
einschließlich Versandkosten,  
Einzelpreis DM 1,25  
zuzüglich Versandkosten

Druck und Verlag: Deutscher Wetterdienst  
Frankfurter Straße 135, 63067 Offenbach  
Postanschrift: 63004 (Postfach), Telefon: (0 69) 80 62-22 83  
Telex: 4152871, Telefax: (0 69) 80 62-24 84  
Postgirokonto Frankfurt: BLZ 500 100 60, Kto.-Nr. 490 31 -606  
Erscheint täglich; nur Postbezug

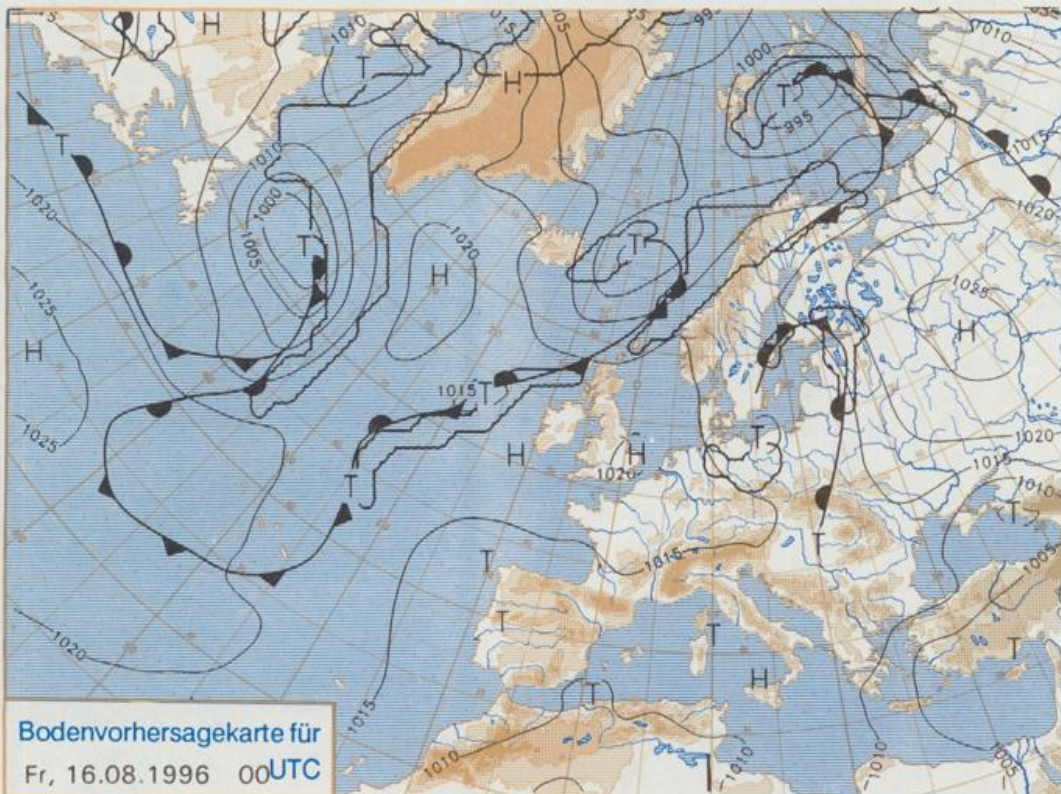
Jahrgang 1996

Dienstag, den 13. August

Nummer: 226



Stereographische Projektion 1 : 60 000 000 60°N



### Deutschland-Vorhersage für Donnerstag, 15.08.96

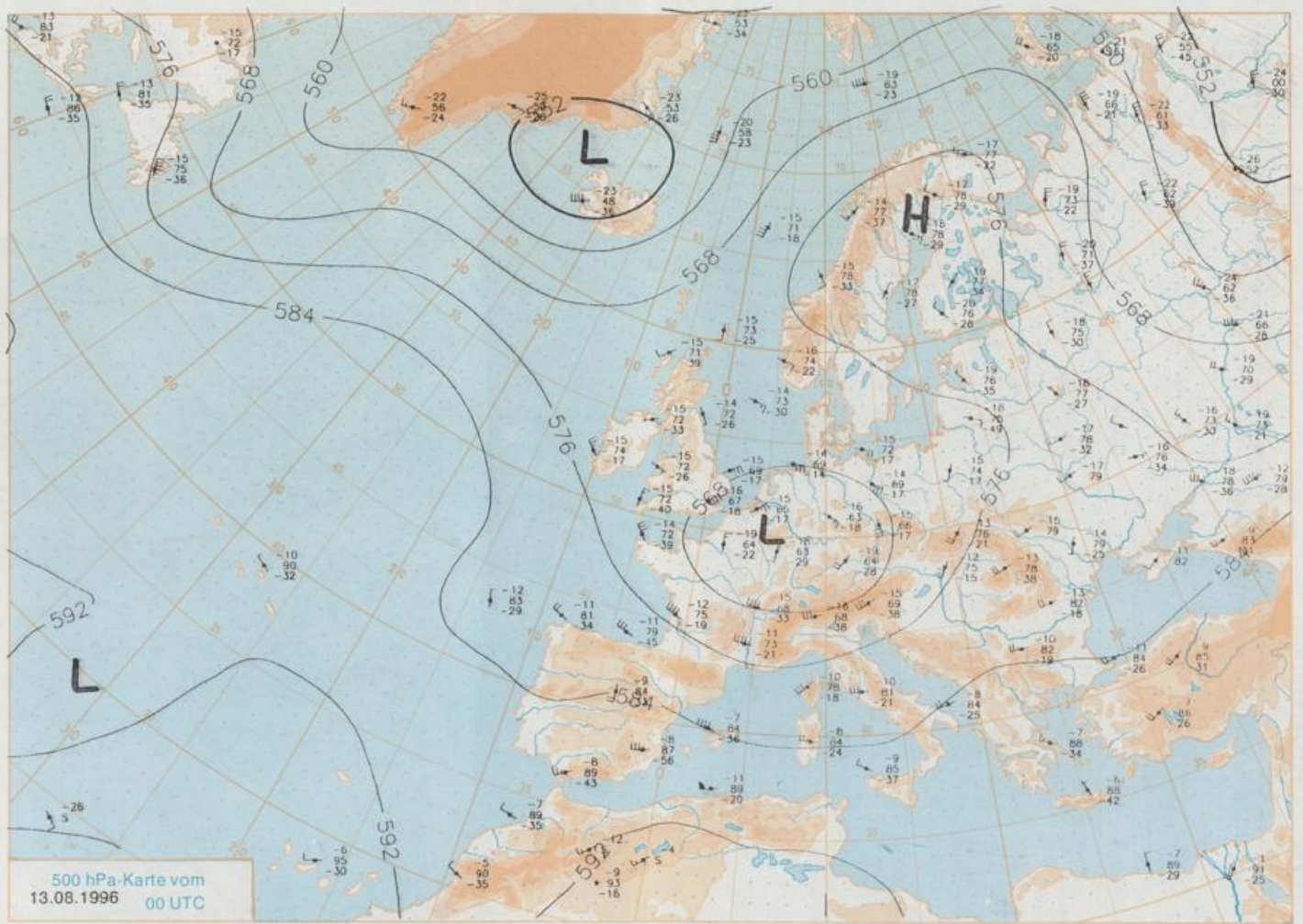
Das Tief über der Ostsee, das im Verlauf des Donnerstags nach Nordwestpolen zieht, beeinflusst immer noch die Nordosthälfte Deutschlands.

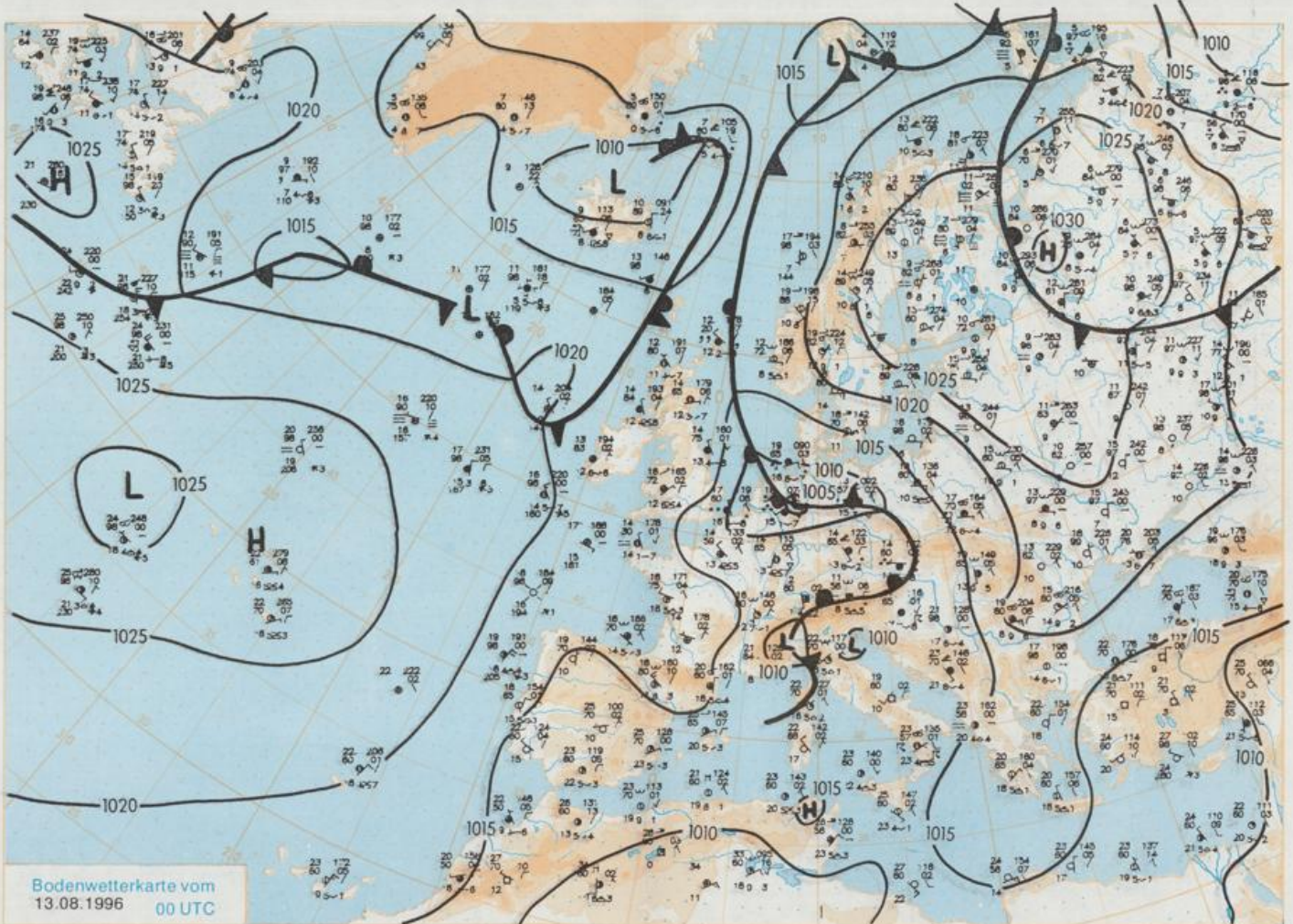
Nach Frühtemperaturen von 11 bis 16 Grad ist die Bewölkung in Deutschland zunächst nur örtlich, meist im Süden, aufgelockert, sonst herrscht meist starke oder geschlossene Bewölkung vor und besonders nach Nordosten zu kommt es noch zu einzelnen Regenfällen oder Schauern. Gegen Abend setzen sich in der Südwesthälfte verstärkt Wolkenauflockerungen durch. Die Temperaturen steigen bei einem schwachen bis mäßigen Wind aus West bis Nordwest auf 16 bis 23 Grad.

### Weitere Aussichten für Freitag, 16.08.96

Am Freitag im Osten wolkelig, aber nur noch vereinzelt Schauer, im Westen und Süden freundlich. Noch wenig geänderte Temperaturen.

Der Umwelt zuliebe: gedruckt auf chlorfrei gebleichtem Papier.





Wettermeldungen von Dienstag, dem 13. August 1996 06 UTC

Station	Bar.- höhe (m)	Luftdr. red.NN (hPa)	Wetter	Deutschland										Extremwerte der Lufttemperatur der Dekade vom 11.08. bis 20.08.				
				Wind km/h	Temperaturen (Grad C)				Sonne Vort. Std.	RR 24h mm	Schnee höhe cm	in seit	Tmax Datum	Tmin Datum				
					Luft	Tau- punkt	Max	Mittel Vortag							Nacht 2m			
Helgoland	8	1008.8	leicht bew.	ENE	37	18.0	15.5	20.4	18.4	17.6	17	4.7	0.0	1952	26.7	11.08.1975	11.1	15.08.1956
List / Sylt	29	1010.7	stark bew.	NE	30	17.7	14.1	20.8	18.5	17.4	17	0.4	0.5	1937	32.6	11.08.1975	9.4	14.08.1994
Lack	17	1010.5	stark bew.	NE	22	17.7	14.5	21.7	18.4	17.2	16	0.4	1	1974	33.5	11.08.1975	3.6	11.08.1986
Husum	37	1009.7	wolkig	NE	21	17.5	14.9	22.5	18.2	16.8	15	2.5	0.2					
Schleswig	48	1009.6	wolkig	ENE	17	17.4	14.6	21.2	18.1	16.5	15	0.6	0.2	1947	32.0	11.08.1975	5.2	20.08.1949
Kiel	31	1009.5	wolkig	E	18	18.1	14.4	21.4	18.3	16.8	16	0.9	4	1940	31.7	11.08.1975	4.7	13.08.1987
Westermarkdf.	8	1010.4	leicht bew.	NE	21	16.5	13.9	19.6	17.4	16.3	16	1.1	2					
Arkona	42	1011.8	leicht bew.	E	52	17.0	13.4	20.3	17.9	16.0	15	5.6		1951	31.3	16.08.1974	9.3	12.08.1979
Norderney	16	1008.0	leicht bew.	ENE	26	17.8	15.7	20.7	18.8	17.5	17	11.8	0.0	1947	31.9	13.08.1953	10.4	17.08.1966
Bremerhaven	11	1007.7	leicht bew.	ENE	15	16.8	13.3	23.6	20.2	16.3	15	7.0	0.1	1949	32.1	11.08.1975	8.2	13.08.1987
Cuxhaven	12	1008.4	leicht bew.	ENE	24	16.9	14.8	22.7	19.0	16.7	15	5.8		1946	32.4	12.08.1995	9.3	16.08.1946
Hamburg/Flugh.	15	1008.0	stark bew.	ENE	9	16.3	14.3	22.9	19.2	15.4	14	1.3	0.0	1891	34.3	20.08.1932	2.4	20.08.1949
Lübeck	15	1008.4	stark bew.	ENE	11	16.2	13.9	22.9	18.8	14.6	12	2.0	5	1890	33.7	19.08.1893	4.1	20.08.1929
Boltenhagen	17	1009.1	wolkig	E	24	17.6	14.1	22.2	18.3	15.9	15	2.7	2	1951	32.3	16.08.1974	6.6	13.08.1987
Schwerin	68	1008.2	stark bew.	E	13	16.9	13.4	24.0	19.4	16.6	15	1.8	6	1946	32.7	16.08.1974	5.5	20.08.1949
Wernemünde	10	1009.4	wolkig	E	9	17.1	12.5	23.3	18.7	16.5	16	0.2	3	1951	33.5	16.08.1974	8.0	13.08.1987
Terow	50	1009.1	stark bew.	E	13	17.7	13.0	22.9	19.2	17.3	16	1.1	0.0	1947	34.0	16.08.1974	5.9	17.08.1977
Barth	7	1010.0	leicht bew.	E	21	17.8	13.1	24.3	20.3	17.0	16	4.3	0.3	1967	36.0	16.08.1974	6.2	13.08.1987
Greifswald	6	1010.2	bedeckt	E	11	18.0	12.7	24.6	20.5	17.4	15	3.7	0.0	1951	32.9	16.08.1974	6.1	17.08.1964
Ueckermünde	7	1010.7	wolkig	SSE	15	18.4	11.5	23.9	21.0	18.3	17	2.6	0.0	1951	33.0	16.08.1974	5.5	19.08.1970
Emden	12	1007.4	wolkig	ENE	13	17.0	16.1	25.7	19.9	16.9	16	10.1	5	1947	32.1	12.08.1995	5.7	11.08.1965
Odenburg	20	1006.5	stark bew.	E	8	16.2	14.6	23.5	18.2	15.9	16	5.1	14					
Bremen/Flugh.	5	1006.9	bedeckt	E	9	17.4	15.5	25.3	20.2	17.4	17	8.1	3	1890	34.7	11.08.1975	4.4	19.08.1978
Soi tau	78	1007.2	Regen	E	8	16.4	15.5	24.7	19.4	16.4	16	7.7	3	1947	33.9	11.08.1975	3.4	20.08.1949
Boizenburg	46	1008.2	bedeckt	E	13	16.0	14.2	23.4	19.0	15.3	15	0.4	0.0	1951	34.6	16.08.1974	5.1	20.08.1968
Lüchow	18	1007.5	bedeckt	E	5	16.8	16.5	23.7	20.1	16.6	16	0.4	0.6	1955	34.5	16.08.1974	4.1	20.08.1968
Seehausen/Altm.	23	1008.2	stark bew.	SE	13	16.1	15.1	23.7	19.7	16.0	16	0.8	0.8					
Marnitz	85	1008.3	Regen	E	4	15.5	13.5	24.0	19.2	13.8	12	X	3	1951	34.7	16.08.1974	4.0	20.08.1968
Neuruppin	39	1008.9	bedeckt	SSE	13	16.7	14.2	23.4	19.6	16.5	15	3.1	2	1958	33.1	16.08.1974	6.0	20.08.1968
Neubrandenburg	80	1009.8	stark bew.	E	17	17.4	11.3	22.0	17.7	15.2	14	0.4	0.6					
Angermünde	55	1009.6	Regen	ESE	9	16.7	15.3	22.1	19.4	15.9	13	0.3	0.5	1951	34.4	16.08.1989	5.0	13.08.1965
Lingen	28	1006.5	stark bew.	E	8	15.7	14.5	25.4	19.2	15.7	15	5.6	13	1951	32.4	12.08.1995	5.5	17.08.1966
Münst.-Osn./Flugh.	53	1006.3	Sprühregen	ESE	8	14.9	14.9	25.0	17.2	14.6	15	6.2	46					
Osnabrück	97	1006.7	Regen	ESE	4	15.0	14.6	24.6	17.4	14.9	14	6.2	15	1952	33.2	12.08.1995	6.3	12.08.1965
Diepholz	43	1007.2	Regen	ESE	5	15.4	14.8	25.1	19.6	15.3	15	8.1	11	1952	33.6	11.08.1975	4.6	20.08.1962
Bad Salzuflen	139	1007.1	Regen	SSE	5	14.3	13.6	23.1	17.3	14.2	14	4.6	42	1935	33.5	13.08.1966	5.1	12.08.1965
Hannover/Flugh.	59	1007.1	bedeckt	SSW	8	15.4	14.4	24.8	18.7	15.2	15	4.6	7	1936	36.5	20.08.1944	4.7	18.08.1949
Braunschweig	88	1007.6	bedeckt	SW	5	15.2	13.5	23.8	18.8	14.7	15	5.5	12	1891	36.3	19.08.1892	4.6	20.08.1949
Gardelegen	48	1007.6	stark bew.	SSE	8	15.1	14.7	23.4	18.4	15.1	15	0.6	3	1947	35.7	16.08.1974	3.1	20.08.1949
Magdeburg	85	1008.1	stark bew.	S	8	14.7	13.7	22.6	17.8	14.4	14	0.3	8	1947	35.5	16.08.1989	5.3	20.08.1949
Potsdam	100	1009.3	Regen	SSE	13	14.9	14.6	23.8	18.3	14.7	15	2.3	2	1893	37.2	20.08.1943	6.0	13.08.1949
Berlin-Temp.	49	1009.2	Regen	SSE	9	15.7	14.5	23.7	18.9	15.5	15	2.4	2	1876	36.0	20.08.1943	6.2	20.08.1949
Lindenberg	104	1009.7	Regen	SSW	8	15.0	14.1	22.8	18.4	15.0	15	0.5	2	1947	34.9	16.08.1989	6.7	20.08.1949
Manschnow	16	1009.2	stark bew.	E	5	16.2	16.0	22.7	20.3	15.7	15	0.3	3					
Düsseldorf/Flugh.	41	1004.4	Regen	SSE	18	15.6	14.6	19.0	16.6	15.0	15	0.2	22	1969	34.1	12.08.1990	6.2	15.08.1994
Bocholt	24	1003.1	Regen	ESE	21	15.3	15.2	21.0	17.6	15.2	15	1.0	37	1947	34.0	16.08.1947	5.1	11.08.1987
Essen	161	1005.2	stark bew.	SSE	21	14.6	14.2	19.1	16.1	14.2	14	0.7	23	1935	31.8	12.08.1990	7.3	15.08.1994
Luedenscheid	X	X	X	X	X	X	X	X	X	X	X	X	X					
Kahler Asten	859	-	in Wolken	S	18	10.3	10.3	14.2	11.4	10.0	10		26	1955	28.3	16.08.1974	3.8	18.08.1970
Bad Lippspringe	158	1006.9	Regen	ESE	11	14.4	13.2	22.5	16.4	14.1	14	2.8	68	1951	33.3	12.08.1995	5.2	16.08.1994
Kassel	233	1007.8	stark bew.	SSE	8	13.9	13.2	19.3	14.9	13.2	13	0.1	40	1951	34.0	16.08.1974	5.1	14.08.1960
Göttingen	171	1008.0	stark bew.	SSE	8	14.2	13.6	24.5	15.9	13.7	14	3.4	27	1947	35.0	16.08.1989	3.2	14.08.1949
Leinafelde	356	1008.2	Regen	S	11	13.3	13.0	22.6	15.5	12.7	12	2.7	18	1957	33.3	16.08.1974	4.1	12.08.1965
Braunlage	610	1008.0	stark bew.	SW	11	11.5	11.2	20.9	14.8	11.2	11	5.8	12	1936	30.6	16.08.1989	3.2	14.08.1960
Brocken	1153	-	in Wolken	SW	39	8.3	8.3	16.1	12.2	7.9	8	4.8	20	1954	35.2	16.08.1989	6.4	14.08.1965
Artern	166	1009.1	Regen	still										1951	35.4	16.08.1974	7.2	16.08.1994
Leipzig/Flugh.	149	1009.2	Regen	S	11	14.1	13.3	21.2	15.7	12.8	12	0.8	12	1954	35.2	16.08.1989	6.4	14.08.1965
Wittenberg	106	1009.1	Regen	S	8	14.4	13.4	22.5	18.1	14.3	14	0.4	2	1951	36.2	16.08.1989	6.2	12.08.1965
Oschatz	152	1009.9	Regen	SSW	5	14.1	13.8	21.7	17.1	13.8	12	0.5	8					
Dresden/Flugh.	232	1010.7	Regen	S	11	13.8	13.1	20.5	17.2	13.7	13	0.9	6	1917	36.8	20.08.1943	6.6	13.08.1949
Doberlug-Kir.	100	1010.6	Regen	S	9	14.4	13.3	23.1	19.0	14.4	14	3.9	3	1951	35.4	16.08.1989	3.1	14.08.1975
Cottbus	70	1010.4	Regen	SSW	5	14.8	14.2	22.7	19.1	14.8	15	0.2	7	1951	35.5	13.08.1966	6.2	19.08.1970
Görlitz	238	1010.5	Regen	SSW	9	13.6	13.0	20.3	17.6	13.5	13	0.4	13	1951	34.0	17.08.1974	5.5	14.08.1965
Aachen	205	1003.5	Regen	SSW	22	14.4	13.7	19.9	16.4	14.3	14	0.6	14	18				