

## Amtsblatt des Deutschen Wetterdienstes

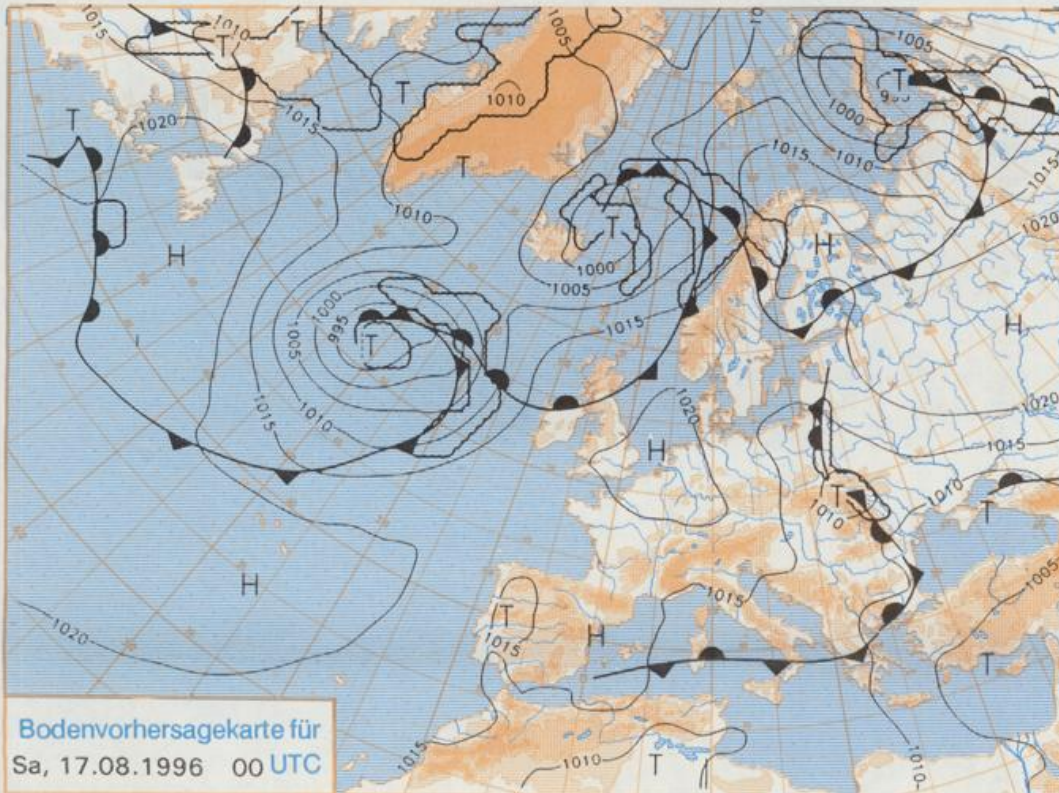
D 7311 A  
ISSN 0936-5818  
Schutzgebühr monatlich DM 27,50  
einschließlich Versandkosten,  
Einzelpreis DM 1,25  
zuzüglich Versandkosten

Druck und Verlag: Deutscher Wetterdienst  
Frankfurter Straße 135, 63067 Offenbach  
Postanschrift: 63004 (Postfach), Telefon: (0 69) 80 62-22 83  
Telex: 4152871, Telefax: (0 69) 80 62-24 84  
Postgirokonto Frankfurt: BLZ 500 100 60, Kto.-Nr. 490 31 -606  
Erscheint täglich, nur Postbezug

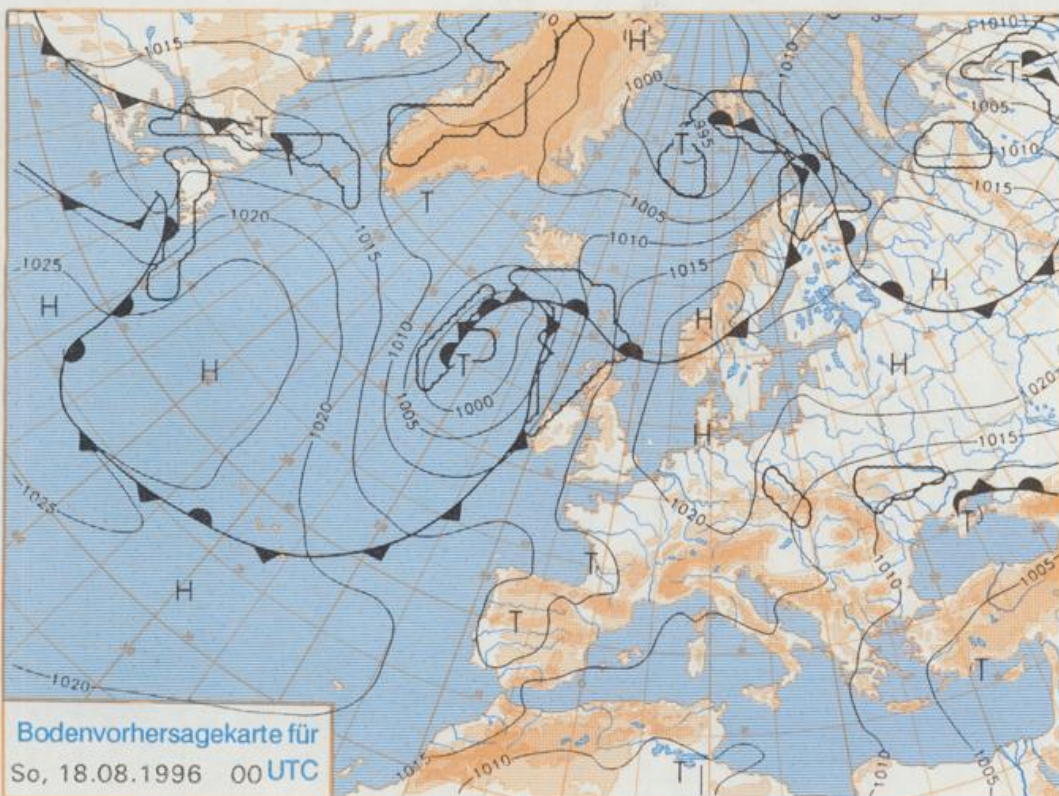
Jahrgang 1996

Donnerstag, den 15. August

Nummer: 228



Stereographische Projektion 1 : 60 000 000 60°N



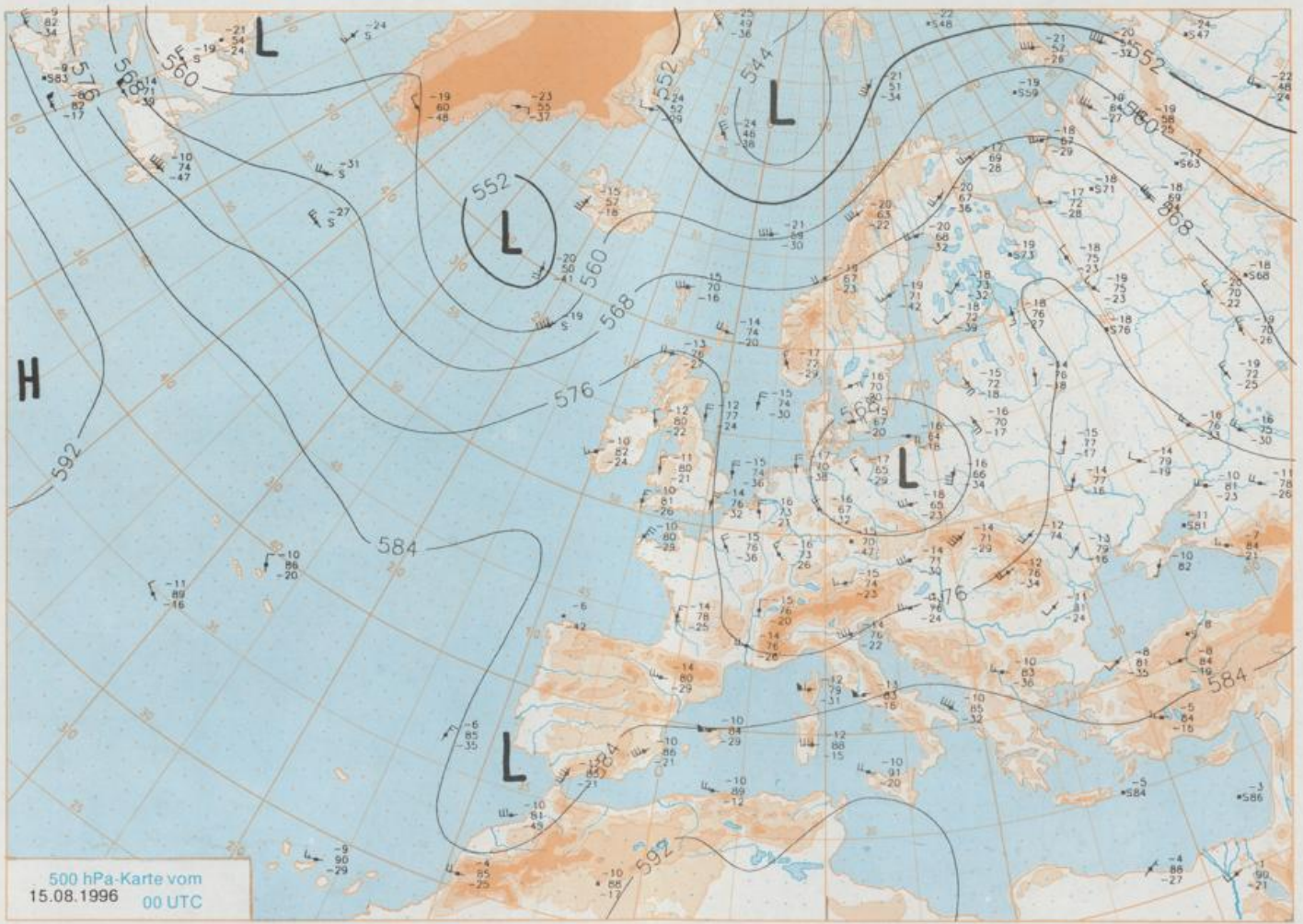
### Deutschland-Vorhersage für Samstag, den 17.08.1996

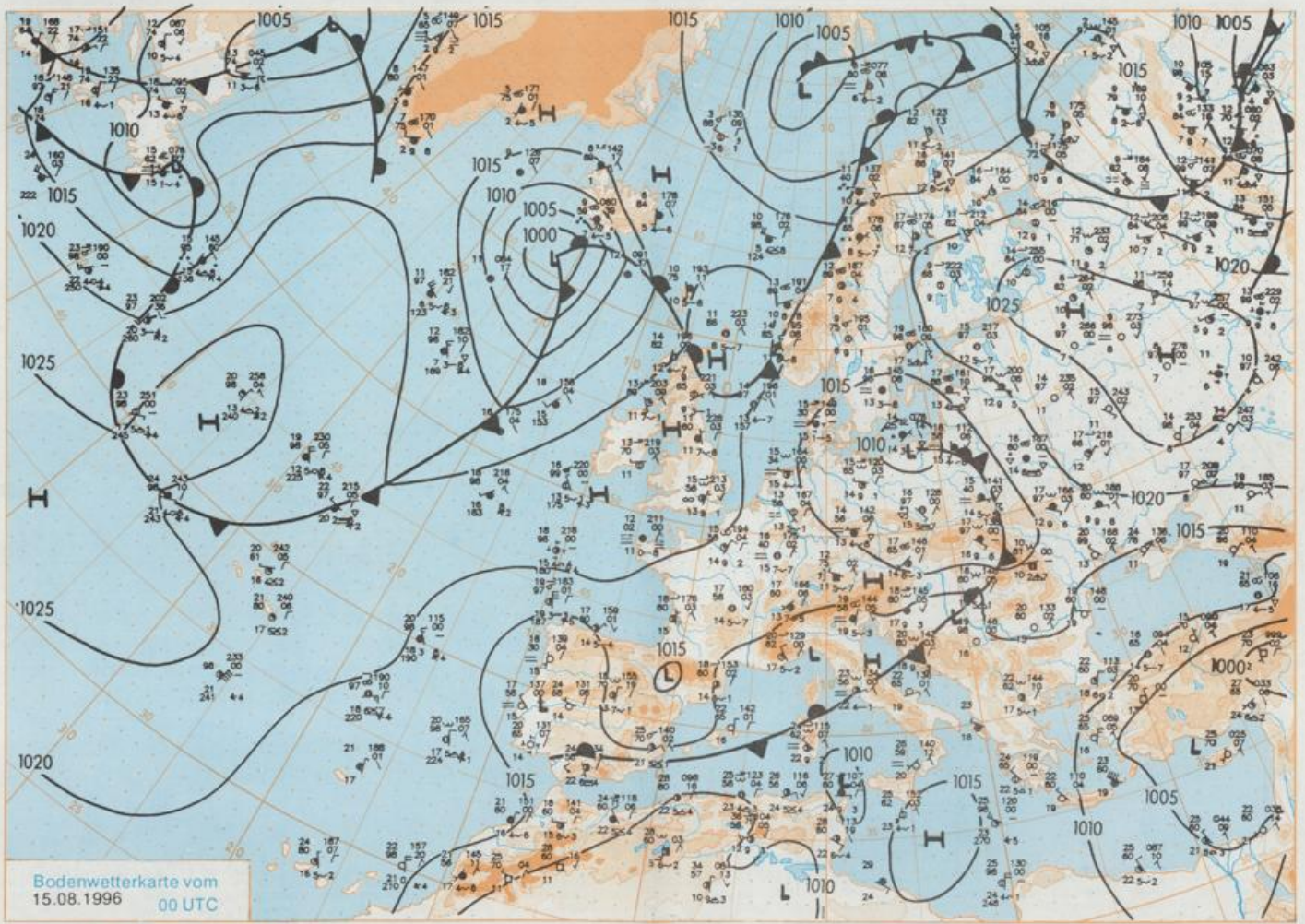
Ein Hoch mit Schwerpunkt über der südwestlichen Nordsee gewinnt von Westen her Einfluß auf das Wetter in Deutschland.

Im Osten und Südosten ist es zunächst noch wechselnd bis stark bewölkt und es gibt einzelne Schauer. In den anderen Gebieten ist es nach Frühnebelauflösung heiter bis wolkig und trocken. Nach Frühtemperaturen zwischen 9°C im Westen und 14°C im Osten sind Tageshöchsttemperaturen zwischen 22°C im Osten und 26°C im Südwesten zu erwarten. Im Osten und Südosten weht ein schwacher bis mäßiger Nordwestwind, sonst ist es meist schwachwindig.

### Weitere Aussichten für Sonntag, den 18.08.1996

Heiter bis wolkig, auch im Südosten im wesentlichen niederschlagsfrei. Höchsttemperaturen zwischen 23°C im Osten und 28°C im Südwesten.





Stereographische Projektion 1 : 30 000 000 60°N

Wettermeldungen von Donnerstag, dem 15. August 1996 06 UTC

Station	Bar.-höhe (m)	Luftdr. red. NN (hPa)	Wetter	Wind km/h	Temperatur (Grad C)					Nacht 5 cm	Sonne Vort. Std.	RR 24h mm	Schnee höhe cm	Extremwerte der Lufttemperatur in der Dekade vom 11.08. bis 20.08.		
					Luft 2 m	Tau- punkt	Max	Mittel Min	Vortag					Tmax Datum	Tmin Datum	
Helgoland	8	1015,5	wolkig	N	18	16,8	15,7	19,7	17,2	16,0	15	10,0		1952	26.7.11.08.1975	11.1.15.08.1956
List / Sylt	22	1015,3	leicht bew.	NN	20	16,0	15,3	20,2	17,5	14,9	14	4,1	0,3	1937	32.6.11.08.1975	9.4.14.08.1994
Lack	17	1015,1	stark bew.	NNW	15	15,0	14,8	22,6	17,0	13,1	11	8,3		1974	33.5.11.08.1975	3.6.11.08.1986
Husum	37	1014,8	stark bew.	NW	13	15,0	14,4	22,6	17,7	14,0	12	7,8				
Schleswig	48	1014,6	stark bew.	NNW	15	14,6	14,5	22,1	17,0	13,8	12	4,0		1947	32.0.11.08.1975	5.2.20.08.1949
Kiel	31	1013,7	stark bew.	NNW	5	16,0	15,3	19,9	15,4	12,6	12	3,7	3	1940	31.7.11.08.1975	4.7.13.08.1987
Westermarckf.	8	1013,2	stark bew.	WNW	17	15,0	14,7	17,5	15,6	14,5	14	2,6	0,1			
Arkona	42	1010,8	Regen	N	22	16,1	14,6	20,0	17,3	16,0	15	2,9	0,0	1951	31.3.16.08.1974	9.3.12.08.1979
Norderney	16	1016,1	stark bew.	N	30	17,5	15,9	19,0	17,8	17,2	16	11,1	0,0	1947	31.9.13.08.1953	10.4.17.08.1966
Bremerhaven	11	1014,7	stark bew.	N	11	17,5	15,1	20,0	17,5	17,2	15	8,5		1949	32.1.11.08.1975	8.2.13.08.1987
Cuxhaven	12	1014,8	stark bew.	WNW	11	17,4	16,3	20,3	17,5	16,6	16	7,1	0,0	1946	32.4.12.08.1995	9.3.16.08.1946
Hamburg/Flugh.	15	1013,9	stark bew.	NNW	8	16,1	16,0	21,8	17,0	12,3	10	4,8	0,2	1891	34.3.20.08.1932	2.4.20.08.1949
Lübeck	15	1013,4	Nebel	W	5	14,6	14,5	20,4	15,4	10,5	9	2,9	0,0	1890	33.7.19.08.1893	4.1.20.08.1929
Boltenhagen	17	1013,0	Nebel	WNW	17	15,9	15,4	18,2	15,8	14,8	14	1,9	2	1951	32.3.16.08.1974	5.6.13.08.1987
Schwerin	68	1012,9	Nebel	W	13	14,3	13,8	20,6	15,7	13,5	11	2,7	0,3	1946	32.7.16.08.1974	5.5.20.08.1949
Wernemünde	10	1011,9	Nebel	WNW	18	15,0	14,2	17,9	15,4	14,4	14	3,8	0,5	1951	33,5.16.08.1974	8.0.13.08.1987
Teterow	50	1011,8	bedeckt	WNW	8	14,8	14,8	23,8	16,8	14,0	14	6,3		1947	34.0.16.08.1974	5.9.17.08.1977
Barth	7	1011,2	stark bew.	WNW	13	15,8	14,9	21,0	16,9	14,6	14	7,1	0,8	1967	36,0.16.08.1974	6.2.13.08.1987
Greifswald	6	1010,7	bedeckt	W	17	15,8	14,7	20,3	16,4	15,4	14	7,1	0,1	1951	32,9.16.08.1974	6.1.17.08.1964
Ueckermünde	7	1010,8	bedeckt	SSW	18	16,1	14,5	21,6	18,0	15,5	15	7,4	0,0	1951	33,0.16.08.1974	5.5.19.08.1970
Emden	12	1015,7	stark bew.	N	17	17,2	16,8	22,0	17,8	16,0	15	8,3	0,0	1947	32.1.12.08.1995	5.7.11.08.1965
Oldenburg	20	1014,6	stark bew.	WNW	8	15,6	14,5	22,0	18,2	14,6	13	8,3				
Bremen/Flugh.	5	1015,1	stark bew.	W	8	15,6	15,0	22,7	17,4	13,7	12	4,3	0,2	1890	34.7.11.08.1975	4.4.19.08.1978
Solttau	78	1015,2	bedeckt	W	8	14,9	14,7	21,8	16,8	14,7	14	2,7	3	1947	33,9.11.08.1975	3.4.20.08.1949
Boizenburg	46	1014,2	bedeckt	W	9	15,5	15,5	20,3	15,2	12,8	12	3,3	0,0	1951	34,6.16.08.1974	5.1.20.08.1968
Lüchow	18	1014,2	bedeckt	W	8	14,2	14,0	21,6	16,3	10,5	9	0,7		1955	34,5.16.08.1974	4.1.20.08.1968
Seehausen/Altm.	23	1014,3	Sprühregen	W	17	13,4	12,8	22,2	16,0	12,6	13	1,2	0,0			
Marnitz	85	1012,9	Nebel	W	11	13,7	12,9	20,6	15,5	12,6	9	X	2	1951	34,7.16.08.1974	4.0.20.08.1968
Neuruppin	39	1013,0	stark bew.	W	11	14,0	14,0	22,5	16,9	13,2	12	4,9	0,0	1958	33,1.16.08.1974	6.0.20.08.1968
Neubrandenburg	80	1012,1	bedeckt	W	17	14,6	14,1	22,5	17,0	13,3	12	3,8	0,0			
Angermünde	55	1011,8	stark bew.	W	18	14,7	14,3	23,2	16,9	13,3	10	7,4	0,8	1951	34,4.16.08.1989	5.0.13.08.1965
Lingen	26	1016,2	Regen	W	5	15,4	14,3	22,7	17,8	15,1	14	5,2	0,0	1951	32,4.12.08.1995	5.5.17.08.1966
Münst.-Osn./Flugh.	53	1016,2	stark bew.	W	13	15,7	15,7	22,0	17,1	13,1	12	4,0	0,1			
Osnabrück	97	1016,1	stark bew.	W	11	15,8	15,0	22,3	17,4	14,3	13	4,0	0,0	1952	33,2.12.08.1995	6.3.12.08.1965
Diepholz	43	1015,7	stark bew.	W	11	15,9	14,7	22,6	17,7	14,7	14	4,6		1952	33,6.11.08.1975	4.6.20.08.1962
Bad Salzuflen	139	1016,0	bedeckt	SW	4	14,8	14,1	21,0	16,9	13,4	12	3,4	0,0	1935	33,5.13.08.1966	5.1.12.08.1965
Hannover/Flugh.	59	1014,6	bedeckt	W	11	14,9	14,2	21,7	16,8	14,0	13	2,1		1936	36,5.20.08.1944	4.7.18.08.1949
Braunschweig	88	1016,0	bedeckt	W	9	15,5	14,9	20,4	16,5	14,8	13	2,5	3	1891	36,3.19.08.1892	4.6.20.08.1949
Gardelegen	48	1014,8	Nebel	W	9	13,1	13,0	21,6	16,3	12,1	11	1,8	5	1947	35,7.16.08.1974	3.1.20.08.1949
Magdeburg	85	1014,7	bedeckt	WNW	9	14,5	14,0	22,6	16,4	13,3	13	2,5	12	1947	35,5.16.08.1989	5.3.20.08.1949
Potsdam	100	1013,8	Nebel	W	15	13,9	13,9	22,7	16,0	13,4	12	3,1	7	1893	37,2.20.08.1943	6.0.13.08.1949
Berlin-Temp.	49	1013,0	stark bew.	W	13	14,4	13,9	22,6	16,7	13,9	11	4,1	0,0	1876	36,0.20.08.1943	6.2.20.08.1949
Lindenberg	104	1012,9	Nebel	W	13	13,6	12,9	19,5	15,9	13,0	12	2,8	0,0	1947	34,9.16.08.1989	6.7.20.08.1949
Manschnow	16	1011,8	stark bew.	SW	13	14,2	14,0	21,2	16,5	13,1	13	4,0	0,2			
Düsseldorf/Flugh.	41	1018,2	stark bew.	WNW	11	15,7	14,8	20,9	17,7	14,3	12	0,5		1969	34,1.12.08.1990	6.2.15.08.1994
Bocholt	24	1017,2	stark bew.	WNW	11	15,3	15,2	21,3	17,6	14,9	14	2,0	0,0	1947	34,0.16.08.1947	5.1.11.08.1987
Essen	161	1018,2	bedeckt	WNW	9	15,4	14,5	20,3	17,2	14,9	13	0,5	0,0	1935	31,8.12.08.1990	7.3.15.08.1994
Luedenscheid	392	1017,0	bedeckt	W	9	13,7	13,4	17,7	14,0	11,7	11	0,3	0,4			
Kahler Asten	859	-	in Wolken	WNW	17	11,0	11,0	13,2	11,8	10,9	11	0,7	2	1955	28,3.16.08.1974	3.8.18.08.1970
Bad Lippspringe	158	1016,3	Nebel	WSW	8	14,1	13,9	21,3	16,8	13,5	12	3,9	3	1951	33,3.12.08.1995	5.2.16.08.1994
Kassel	233	1015,9	stark bew.	W	2	14,2	13,5	19,4	15,5	13,9	12	1,2	1	1951	34,0.16.08.1974	5.1.14.08.1960
Göttingen	171	1016,2	stark bew.	NW	2	14,2	14,2	20,1	15,8	11,0	10	1,0	3	1947	35,0.16.08.1989	3.2.14.08.1949
Leinefelde	356	1016,0	stark bew.	WNW	9	13,6	13,3	16,8	14,8	13,2	13	0,4	3	1957	33,3.16.08.1974	4.1.12.08.1965
Braunlage	610	1014,9	stark bew.	WNW	11	12,3	11,6	16,8	12,8	11,7	11	0,8	14	1936	30,6.16.08.1989	3.2.14.08.1960
Brocken	1153	-	in Wolken	NNW	26	9,6	9,6	10,8	9,5	8,5	9	0,8	7	1951	24,6.16.08.1989	2.7.19.08.1972
Artern	166	1015,5	stark bew.	WNW	17	14,8	14,1	19,9	16,6	14,1	12	0,4	0,5	1954	35,2.16.08.1989	6.4.14.08.1965
Leipzig/Flugh.	149	1014,6	stark bew.	W	11	14,9	14,1	21,2	16,4	14,3	13	1,7	0,5	1951	35,4.16.08.1974	7.2.16.08.1994
Wittenberg	106	1014,0	Nebel	W	5	14,4	14,1	23,0	15,5	12,2	11	3,2	8	1951	36,2.16.08.1989	6.2.12.08.1965
Oschatz	152	1014,5	bedeckt	W	17	14,8	14,4	20,4	15,6	12,7	9	0,9	0,0			
Dresden/Flugh.	232	1014,7	stark bew.	WSW	8	14,2	14,0	18,3	15,2	12,1	11	1,5	0,6	1917	36,8.20.08.1943	6.6.13.08.1949
Doberlug-Kir.	100	1014,4	Nebel	W	13	14,1	13,6	21,0	16,0	11,6	8	3,3	0,0	1951	35,4.16.08.1989	3.1.14.08.1975
Cottbus	70	1013,6	Nebel	SW	9	13,3	12,8	19,6	16,2	12,1	10	1,8	0,7	1951	35,5.13.08.1966	6.2.19.08.1970
Görlitz	238	1013,9	bedeckt	SW	9	13,5	13,1	18,4	15,5	11,5	10	0,8	6	1951	34,0.17.08.1974	5.5.14.08.1965
Aachen	205	1018,4	Sprühregen	WNW	5	15,1	14,0	19,7	17,6	14,9	14	0,3	0,0	1891	36,4.18.08.1892	6.0.18.08.1896
Nürbg.-Barw.	486	1017,8	stark bew.	NNW	9	13,4	13,0	16,8	14,4	13,2	11		6			
Köln-Bonn/Flugh.	100	1017,8	stark bew.	NW	5	14,6	14,4	20,4	16,2	12,9	11		0,0	1958	34,6.12.08.1990	5.2.15.08.1994
Bendorf	129	1017,5	Sprühregen	N	4	15,6	15,6	21,3	16,7	13,5	12	0,8	0,4	1951	36,2.16.08.1974	7.7.16.08.1994
Bad Mari																