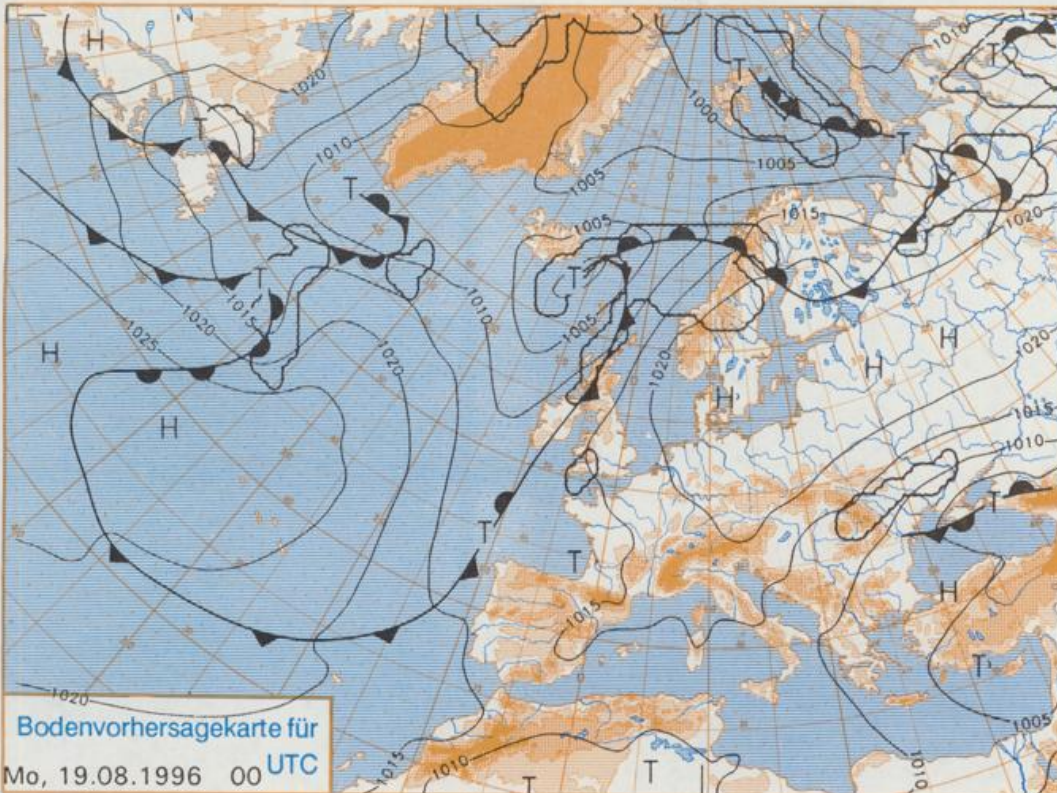


Stereographische Projektion 1 : 60 000 000 60°N



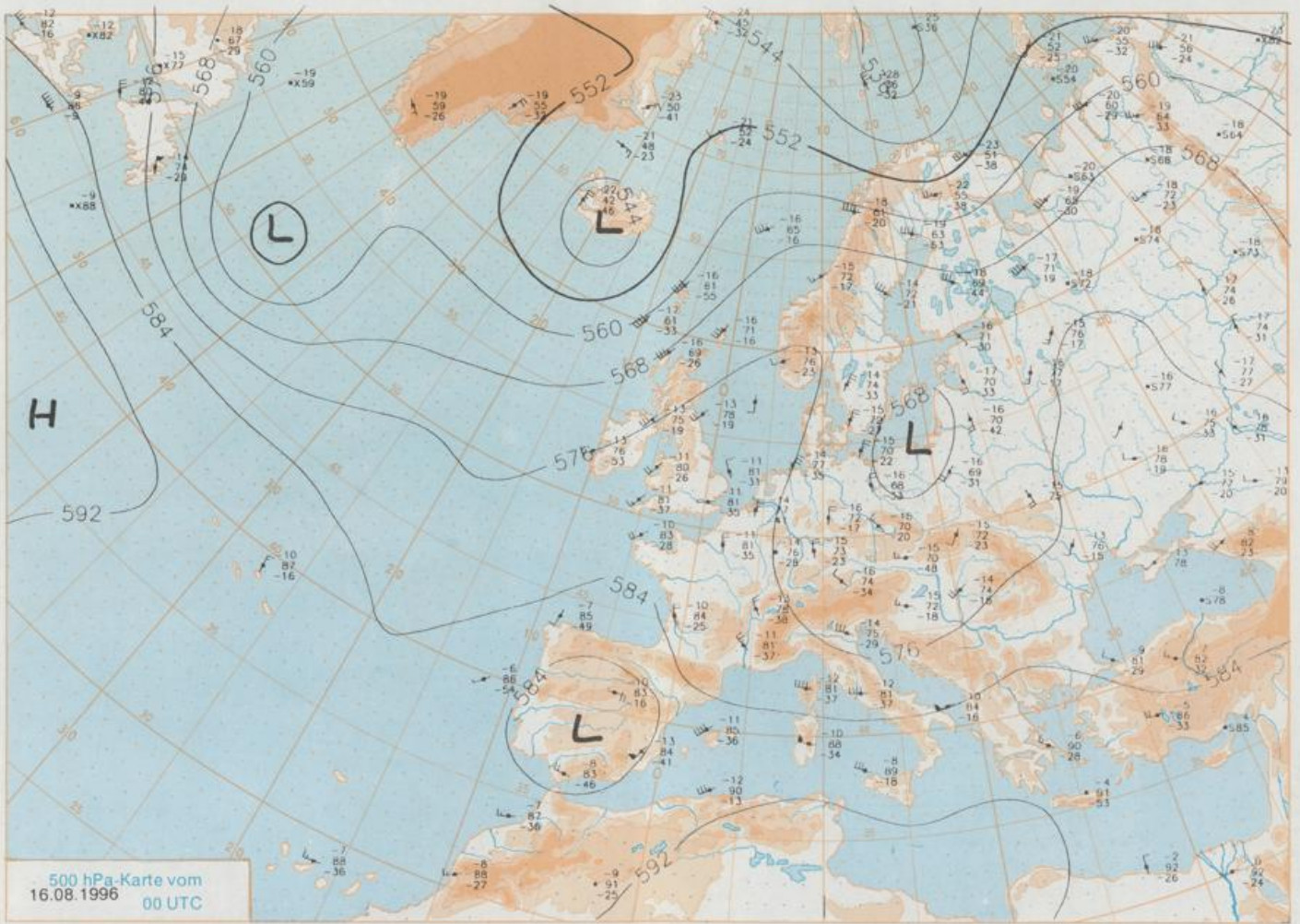
Deutschland-Vorhersage für Sonntag, den 18.08.96

Ein umfangreiches Hoch zieht von den Britischen Inseln her ostwärts. Es erreicht mit seinem Kern am Sonntag das südliche Skandinavien und wird für Deutschland wetterbestimmend.

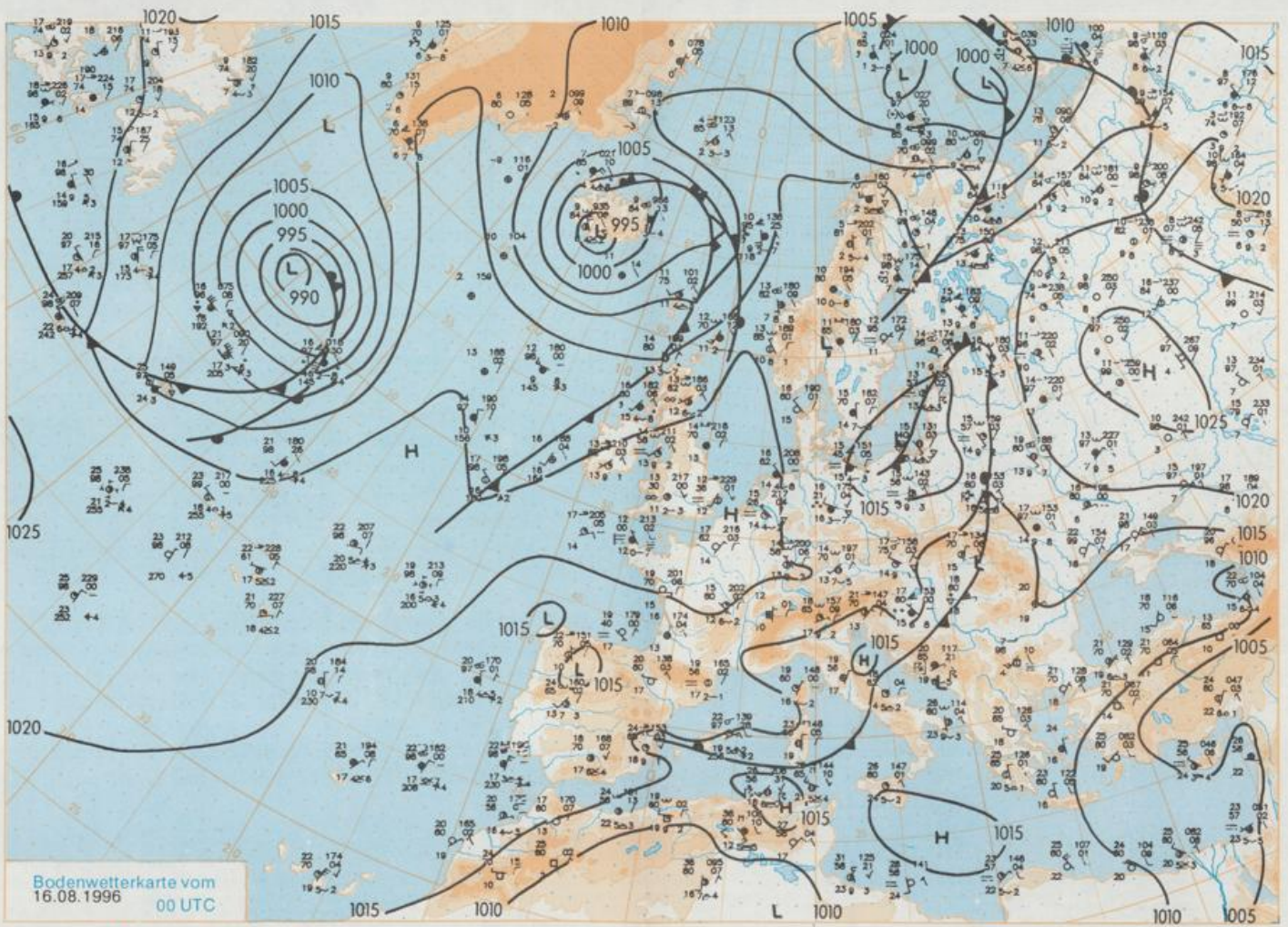
Nach Auflösung von Frühnebeln zeigt sich verbreitet die Sonne. Nach Frühtemperaturen zwischen 16 und 10 Grad werden Tagesmaxima zwischen 22 Grad an der Küste und Werten nahe 30 Grad am Oberrhein erreicht. Es weht ein vorwiegend schwacher östlicher bis südöstlicher Wind.

Weitere Aussichten für
Montag, den 19.08.96

Weiterhin sonnig bei steigenden Temperaturen



Stereographische Projektion 1 : 30 000 000 60°N



Stereographische Projektion 1 : 30 000 000 60°N

Wettermeldungen von Freitag, dem 16. August 1996 06 UTC

Station	Bar.-höhe (m)	Luftdr. red.NN (hPa)	Wetter	Wind km/h	Temperatur (Grad C)					Sonne Vord. Std.	RR 24h mm	Schnee Höhe cm	Extremwerte der Lufttemperatur der Dekade vom 11.08. bis 20.08.					
					Luft 2 m	Taufpunkt	Max Vortag	Mittel Min 2 m	Nacht 5 cm				in Tmx Datum	Tmin Datum	Tmin Datum			
																Deutschland		
Halgoland	8	1020,2	leicht bew.	NW	31	16,5	15,1	19,7	17,5	15,7	15	9,2		1952	26,7	11.08.1975	11,1	15.08.1966
List / Sylt	29	1019,6	leicht bew.	NNW	22	16,4	15,1	20,8	18,4	15,6	14	10,7		1937	32,6	11.08.1975	9,4	14.08.1994
Leck	17	1019,4	leicht bew.	NNW	13	14,8	13,7	24,3	18,7	11,8	9	10,1		1974	33,5	11.08.1975	3,6	11.08.1986
Husum	37	1019,2	wolkenlos	NW	13	14,1	12,9	23,6	17,3	11,4	9	8,1	0,0					
Schleswig	48	1019,2	leicht bew.	NW	9	13,5	12,0	24,1	18,8	12,5	11	7,5		1947	32,0	11.08.1975	5,2	20.08.1949
Kiel	31	1018,3	wolkenlos	NNW	5	16,3	14,4	23,1	17,8	13,5	12	7,5		1940	31,7	11.08.1975	4,7	13.08.1987
Westermarckd.	8	1018,3	wolkig	NW	11	15,9	15,1	18,5	16,3	15,6	15	1,3	0,0					
Arkona	42	1016,9	wolkig	N	22	16,4	14,6	16,7	16,4	15,6	14		8	1951	31,3	16.08.1974	9,3	12.08.1979
Norderney	16	1021,2	wolkig	NNW	26	16,3	14,2	18,4	17,2	15,9	16	0,9		1947	31,9	13.08.1953	10,4	17.08.1966
Bremerhaven	11	1019,6	wolkig	NNW	21	17,9	15,2	20,0	17,8	17,3	16	8,3	0,0	1949	32,1	11.08.1975	8,2	13.08.1987
Cuxhaven	12	1019,4	leicht bew.	NNW	22	18,1	16,0	20,2	17,8	17,5	16	8,5		1946	32,4	12.08.1995	9,3	16.08.1946
Hamburg/Flugh.	15	1018,3	leicht bew.	WNW	5	14,7	14,5	23,6	18,6	14,3	13	3,2	0,0	1891	34,3	20.08.1932	2,4	20.08.1949
Lübeck	15	1018,1	wolkig	W	5	13,9	13,4	22,3	17,8	13,5	11	0,5	0,0	1890	33,7	19.08.1893	4,1	20.08.1929
Boitenhagen	17	1017,8	wolkig	NNW	18	16,5	15,1	20,9	18,1	16,4	16	0,5	0,0	1951	32,3	16.08.1974	6,6	13.08.1987
Schwerin	68	1017,5	bedeckt	NNW	11	15,8	15,1	19,3	17,5	15,2	14		0,2	1946	32,7	16.08.1974	5,5	20.08.1949
Warnemünde	10	1017,2	leicht bew.	N	13	15,2	14,1	15,9	15,3	14,7	14		3	1951	33,5	16.08.1974	8,0	13.08.1987
Teterow	50	1016,8	wolkig	N	13	15,6	15,5	17,8	15,8	15,3	15		5	1947	34,0	16.08.1974	5,9	17.08.1977
Barth	7	1016,8	leicht bew.	NNW	8	15,6	14,8	17,0	16,4	14,3	13		4	1967	36,0	16.08.1974	6,2	13.08.1987
Greifswald	6	1016,1	leicht bew.	NNW	13	15,2	14,5	17,3	16,5	14,9	13		3	1951	32,9	16.08.1974	6,1	17.08.1964
Ueckermünde	7	1015,5	bedeckt	N	17	17,3	15,1	17,4	16,8	16,7	15		5	1951	33,0	16.08.1974	5,5	19.08.1970
Emden	12	1021,3	stark bew.	NNW	11	16,0	14,2	20,4	17,5	15,5	15	2,1		1947	32,1	12.08.1995	5,7	11.08.1965
Oldenburg	20	1019,5	stark bew.	NW	15	16,2	14,1	21,6	17,1	14,4	15	7,8						
Bremen/Flugh.	5	1019,8	stark bew.	WNW	17	16,4	15,3	22,6	17,6	15,6	15	6,4	0,1	1890	34,7	11.08.1975	4,4	19.08.1978
Soltau	78	1019,2	stark bew.	WNW	9	16,4	15,2	21,9	17,5	16,0	16	2,1		1947	33,9	11.08.1975	3,4	20.08.1949
Boizenburg	48	1018,5	leicht bew.	W	11	15,0	14,7	20,9	18,4	14,0	13	0,4	0,8	1951	34,6	16.08.1974	5,1	20.08.1968
Lüchow	18	1017,8	leicht bew.	NW	5	16,2	16,0	20,0	17,0	15,8	15	0,4	2	1955	34,5	16.08.1974	4,1	20.08.1968
Seehausen/Altm.	23	1017,7	stark bew.	NW	13	16,1	15,4	20,0	16,3	15,4	15	0,1	3					
Marnitz	85	1017,1	stark bew.	NW	8	16,0	15,0	17,6	15,9	15,3	14	X	6	1951	34,7	16.08.1974	4,0	20.08.1968
Neuruppin	39	1016,4	stark bew.	NNW	9	16,6	16,4	19,0	16,1	15,6	14		3	1958	33,1	16.08.1974	6,0	20.08.1968
Neubrandenburg	80	1016,7	leicht bew.	NNW	17	15,2	14,6	18,3	15,9	14,7	14		2					
Angermünde	55	1015,1	stark bew.	NW	21	15,9	15,5	18,1	16,0	14,8	12		0,5	1951	34,4	16.08.1989	5,0	13.08.1965
Lingen	26	1021,4	stark bew.	NW	8	15,9	13,6	22,6	18,1	15,7	15	4,5	0,0	1951	32,4	12.08.1995	5,5	17.08.1966
Münst.-Osn./Flugh.	53	1021,1	stark bew.	NW	8	15,5	14,1	22,3	17,6	15,2	15	3,0	2					
Osnabrück	97	1021,0	stark bew.	WNW	11	15,4	13,6	22,1	17,0	15,2	14	3,1	11	1952	33,2	12.08.1995	6,3	12.08.1965
Diepholz	43	1020,6	stark bew.	NW	11	15,6	13,2	22,1	16,7	15,2	14	3,1	0,7	1952	33,6	11.08.1975	4,6	20.08.1962
Bad Salzuflen	139	1020,9	bedeckt	W	4	14,8	13,2	20,7	16,6	14,6	13	0,7	2	1935	33,5	13.08.1966	5,1	12.08.1965
Hannover/Flugh.	59	1019,0	Sprühregen	W	21	15,0	14,3	21,2	17,2	14,9	15	1,9	0,2	1936	36,5	20.08.1944	4,7	18.08.1949
Braunschweig	88	1018,8	bedeckt	WNW	13	15,7	14,1	20,9	17,5	15,4	15	2,8	4	1891	36,3	19.08.1892	4,6	20.08.1949
Gardelegen	48	1017,9	stark bew.	WNW	8	16,4	16,0	21,7	17,1	16,0	16	2,5	1	1947	35,7	16.08.1974	3,1	20.08.1949
Magdeburg	85	1017,9	bedeckt	WNW	9	16,1	15,3	23,1	17,4	16,0	16	2,9	9	1947	35,6	16.08.1989	5,3	20.08.1949
Potsdam	100	1016,6	stark bew.	NW	11	15,7	15,6	21,7	16,7	15,7	16	1,3	6	1893	37,2	20.08.1943	6,0	13.08.1949
Berlin-Temp.	49	1015,8	stark bew.	NNW	13	16,2	15,1	20,5	17,0	16,0	15	0,9	7	1876	36,0	20.08.1943	6,2	20.08.1949
Lindenberg	104	1015,4	stark bew.	WNW	13	15,8	15,0	21,0	16,4	15,5	16	1,2	5	1947	34,9	16.08.1989	6,7	20.08.1949
Manschnow	16	1014,4	stark bew.	WNW	11	16,0	15,7	20,5	16,8	15,3	15	0,2	1					
Düsseldorf/Flugh.	41	1022,1	bedeckt	WNW	4	16,3	14,6	21,5	18,3	15,8	15	1,2	4	1969	34,1	12.08.1990	6,2	15.08.1994
Bocholt	24	1021,5	stark bew.	NW	5	15,8	14,9	22,3	17,4	15,4	14	4,6	0,2	1947	34,0	16.08.1947	5,1	11.08.1987
Essen	161	1022,3	bedeckt	NNE	5	15,3	13,9	20,7	17,8	15,0	13	0,7	6	1935	31,8	12.08.1990	7,3	15.08.1994
Luedenscheid	392	1021,3	stark bew.	still		13,3	12,6	17,9	15,5	12,7	11	0,3	6					
Kahler Asten	859	-	in Wolken	NW	22	10,6	10,6	14,8	12,4	10,5	11	0,7	4	1955	28,3	16.08.1974	3,8	18.08.1994
Bad Lippspringe	158	1021,2	stark bew.	W	8	14,2	13,6	20,5	16,6	14,1	14	0,8	4	1951	33,3	12.08.1995	5,2	16.08.1994
Kassel	233	1020,0	stark bew.	N	5	14,6	12,9	20,2	15,9	14,3	13	1,2	2	1951	34,0	16.08.1974	5,1	14.08.1960
Göttingen	171	1020,0	bedeckt	NW	17	14,6	13,4	20,0	16,5	14,6	14	0,7	0,5	1947	35,0	16.08.1989	3,2	14.08.1949
Leinefelde	356	1019,4	bedeckt	WNW	17	13,6	13,4	18,5	15,4	13,6	13	1,5	0,9	1957	33,3	16.08.1974	4,1	12.08.1965
Braunlage	610	1018,6	wolkig	NW	17	12,7	11,8	17,1	14,4	12,7	12	3,2	2	1936	30,6	16.08.1989	3,2	14.08.1960
Brocken	1153	-	Sprühregen	NNW	41	9,6	9,6	11,3	10,6	9,3	10	2,4	18	1951	24,6	16.08.1989	2,7	19.08.1972
Artern	166	1018,5	bedeckt	WNW	11	15,8	15,2	22,6	17,7	15,5	15	5,9	11	1954	35,2	16.08.1989	6,4	14.08.1965
Leipzig/Flugh.	149	1017,3	stark bew.	NW	21	15,9	15,3	21,4	16,9	15,8	15	4,2	5	1951	35,4	16.08.1974	7,2	16.08.1994
Wittenberg	106	1016,6	bedeckt	WNW	16	12,7	11,8	16,5	14,2	12,4	12	3,5	2	1951	36,2	16.08.1989	6,2	12.08.1965
Oschatz	152	1016,9	stark bew.	WNW	17	16,1	15,8	21,7	17,1	15,8	13	5,0	2					
Dresden/Flugh.	232	1016,6	stark bew.	NW	17	15,5	15,3	20,7	16,5	15,0	15	3,2	10	1917	36,8	20.08.1943	6,6	13.08.1949
Dobersberg-Kir.	100	1016,7	stark bew.	NW	15	16,3	15,3	21,8	17,1	15,8	16	3,8	3	1951	35,4	16.08.1989	3,1	14.08.1975
Cottbus	70	1015,7	stark bew.	WNW	5	16,4	15,8	22,3	17,2	16,2	16	2,6	0,5	1951	35,5	13.08.1966	6,2	19.08.1970
Görlitz	238	1015,0	Regen	NW	5	15,1	14,6	20,5	16,2	14,7	13	5,6	5	1951	34,0	17.08.1974	5,5	14.08.1965
Aachen	205	1022,1	stark bew.	WNW	4	14,1	12,5	21,0	17,1									