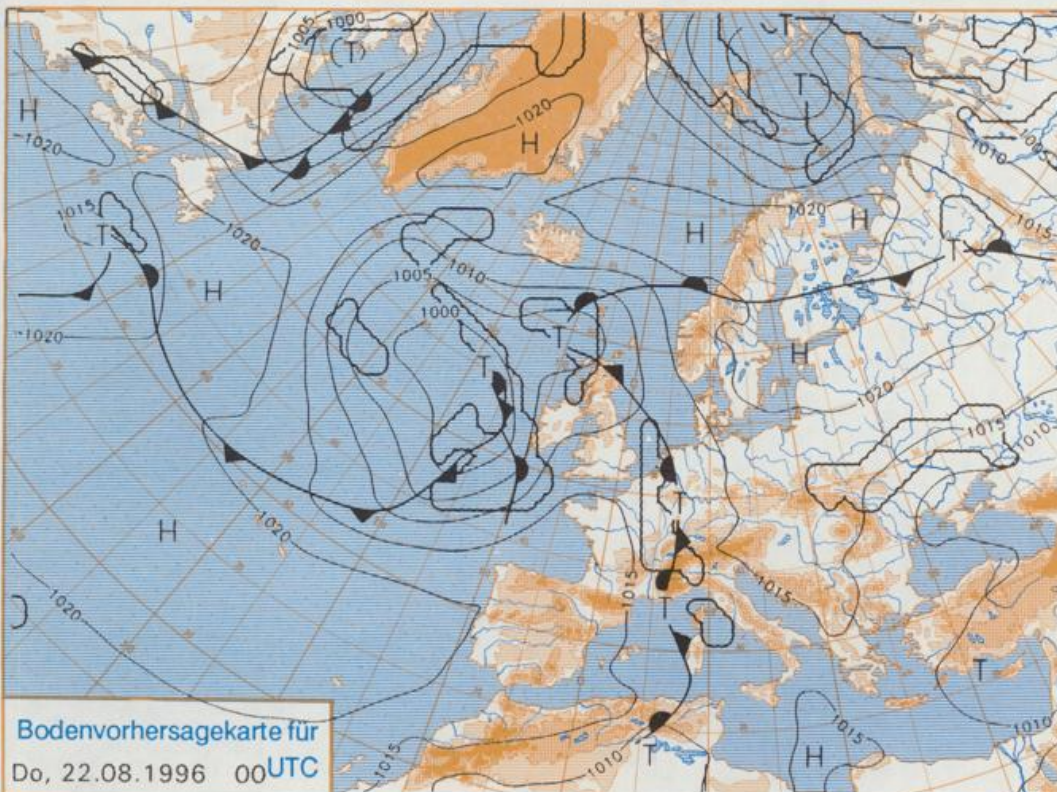


Stereographische Projektion 1 : 60 000 000 60°N



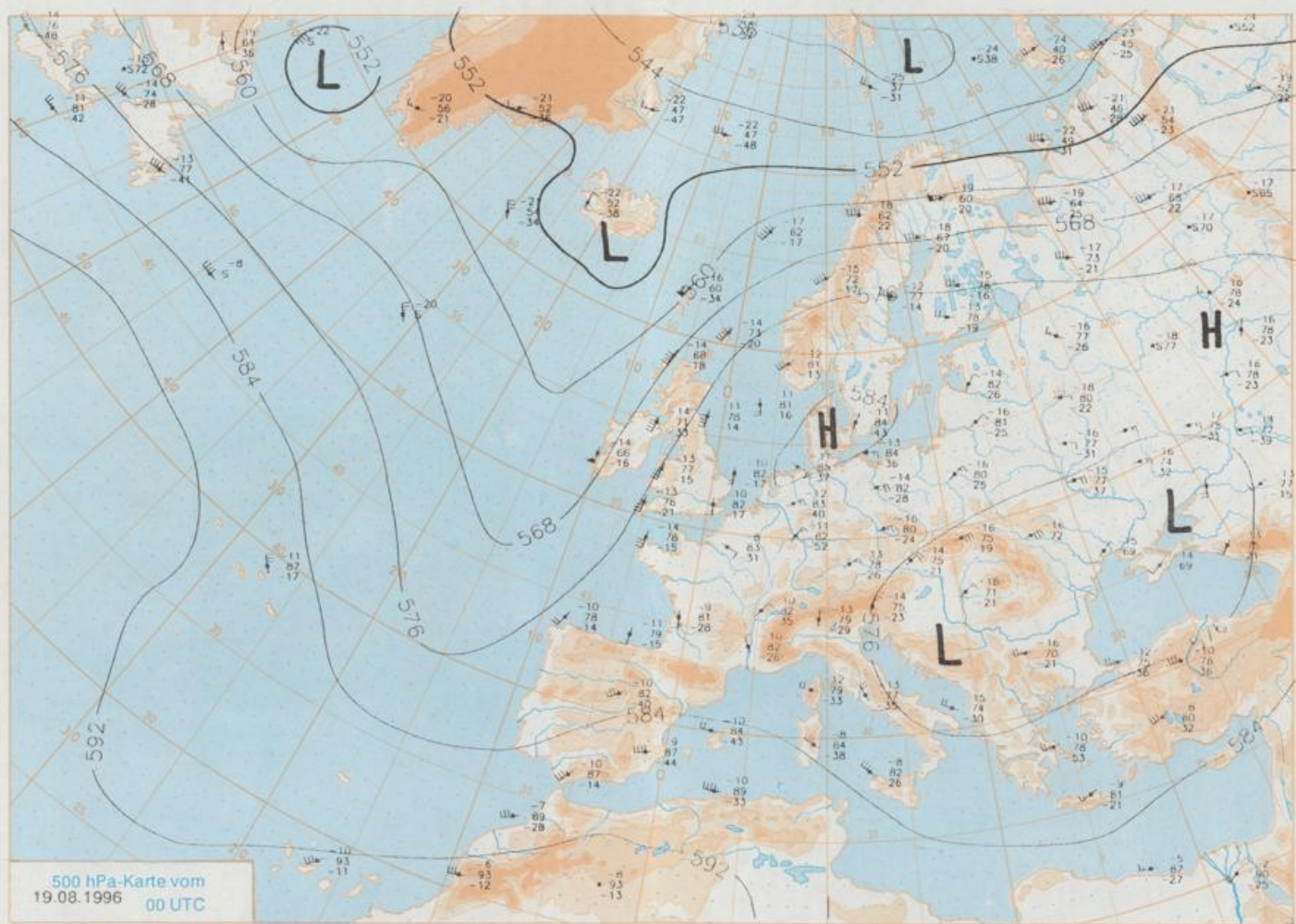
Deutschland-Vorhersage für Mittwoch, 21.08.96

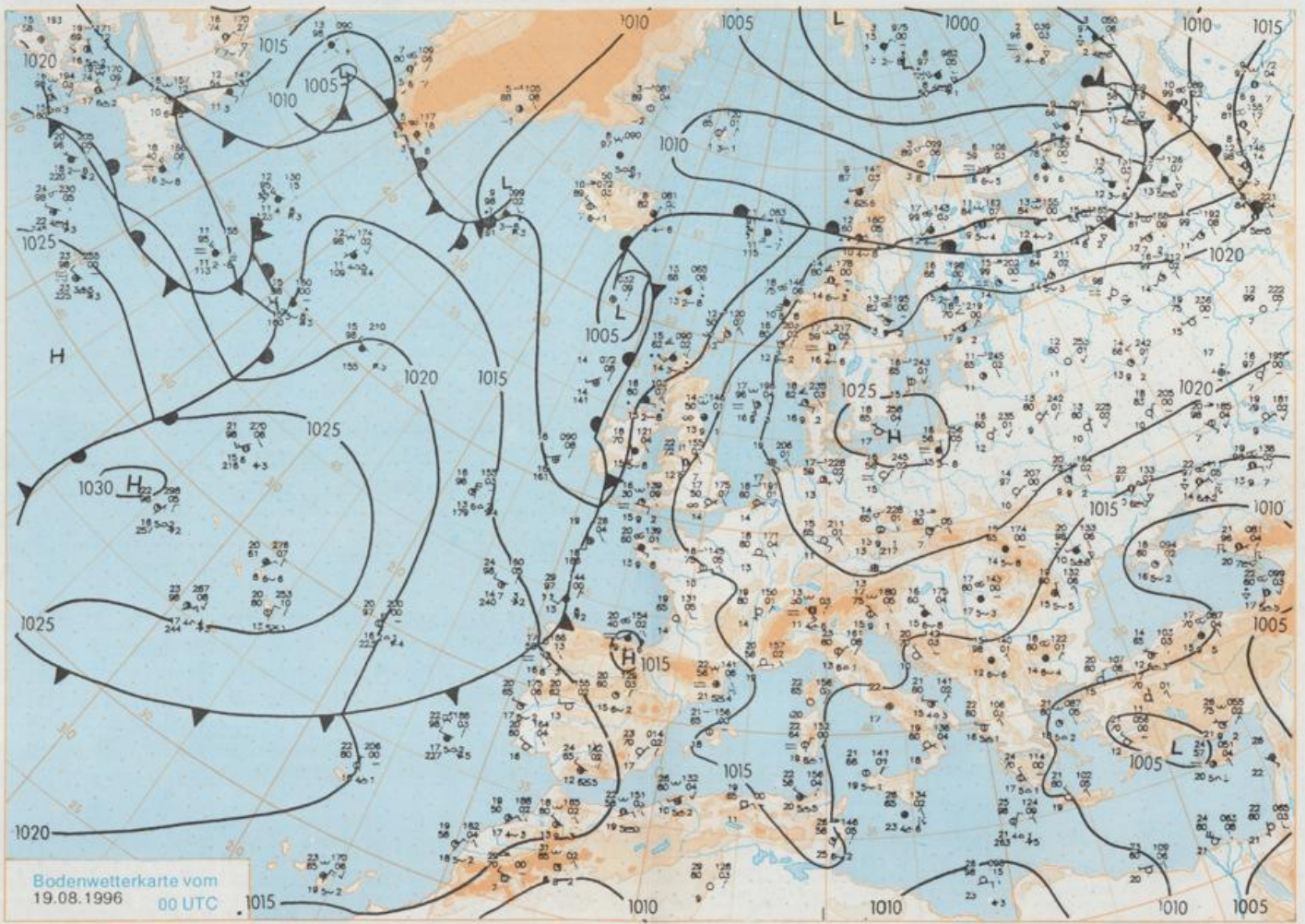
Deutschland liegt zwischen einem ausgedehnten Hoch mit Schwerpunkt über dem Ostseeraum und einer Tiefdruckrinne über Frankreich. Dadurch wird sehr warme und zunehmend schwüle Luft zu uns geführt. Im Laufe des Tages kommt der in die Tiefdruckrinne eingelagerte Frontenzug etwas nach Osten voran, er erfaßt jedoch das Vorhersagegebiet noch nicht.

Nach der Auflösung von morgendlichen Nebelfeldern, die sich bei Frühtemperaturen zwischen 12 und 15° C örtlich bilden, wird in ganz Deutschland heiteres Wetter erwartet. Nachmittags kommen südlich der Donau sowie in der Westhälfte des Vorhersagegebietes starke Quellwolken auf, aus denen nachfolgend Schauer und Gewitter fallen. Die Tageshöchsttemperaturen erreichen 24 bis fast 30° C. Der Wind weht schwach bis mäßig, in Böen auch stark, aus unterschiedlichen Richtungen.

Weitere Aussichten für Donnerstag, 22.08.96

In der Westhälfte und in Bayern schwül-warm und teils gewittrige Regenfälle, in den anderen Gebieten meist noch freundlich.





Stereographische Projektion 1 : 30 000 000 60°N

Wettermeldungen von Montag, dem 19. August 1996 06 UTC

Station	Bar.- höhe (m)	Luftdr. red.NN (hPa)	Wetter	Wind km/h	Temperaturen (Grad C)					Nacht 5 cm	Sonne Vort. Std.	RR 24h mm	Schnee höhe cm	Extremwerte der Lufttemperatur				
					Luft 2 m	Tau- punkt	Max Vortag	Mittel 2 m	Min 2 m					in der Dekade von 11.08.	bis 20.08. Datum			
																19.08.	19.08.	
Helgoland	8	1022.1	leicht bew.	SE	24	17.9	16.2	21.5	19.4	17.9	17	13.0		1952	26.7	11.08.1975	11.1	15.08.1956
List / Sylt	29	1022.4	wolkenlos	SE	13	17.8	15.3	24.5	20.6	17.5	14	12.5		1937	32.6	11.08.1975	9.4	14.08.1994
Leck	17	1023.2	leicht bew.	ESE	11	16.0	14.4	26.4	19.2	13.5	10	11.9		1974	33.5	11.08.1975	3.6	11.08.1986
Husum	37	1023.1	leicht bew.	E	13	16.2	14.3	26.1	19.7	14.3	13	11.7						
Schleswig	48	1023.5	leicht bew.	E	5	16.2	14.9	25.6	20.0	14.4	12	12.7						
Kiel	31	1023.5	wolkenlos	SSE	8	16.2	14.8	24.6	19.5	15.3	12	12.3		1947	32.0	11.08.1975	5.2	20.08.1949
Westermarckt.	8	1024.2	wolkenlos	SE	9	16.2	14.8	23.3	17.4	13.2	12	13.0		1940	31.7	11.08.1975	4.7	13.08.1987
Arkona	42	1025.6	wolkig	SE	11	16.4	15.7	21.5	18.7	15.3	13	12.6		1951	31.3	16.08.1974	9.3	12.08.1979
Norderney	16	1021.3	wolkenlos	SE	11	17.1	14.2	24.8	20.2	16.5	15	12.2		1947	31.9	13.08.1953	10.4	17.08.1966
Bremerhaven	11	1022.4	wolkenlos	ESE	11	17.4	13.2	26.9	21.5	16.4	14	11.2		1949	32.1	11.08.1975	8.2	13.08.1987
Cuxhaven	12	1022.6	wolkenlos	SE	9	17.7	14.6	25.4	20.6	17.2	14	12.4		1946	32.4	12.08.1995	9.3	16.08.1946
Hamburg/Flugh.	15	1023.1	wolkenlos	ESE	5	16.9	15.1	27.1	20.4	14.6	11	10.5		1891	34.3	20.08.1932	2.4	20.08.1949
Lübeck	15	1023.6	wolkenlos	ESE	5	13.8	13.5	28.2	19.4	12.3	10	12.7		1890	32.3	16.08.1974	6.6	13.08.1987
Boitenhagen	17	1023.9	wolkenlos	S	2	16.7	14.9	22.0	19.8	16.1	14	13.2		1951	32.7	16.08.1974	5.5	20.08.1949
Schwerin	68	1023.7	wolkenlos	ESE	4	17.0	15.7	26.6	20.3	15.6	12	12.7		1946	35.2	16.08.1974	8.0	13.08.1987
Warnemünde	10	1024.1	wolkenlos	SE	8	15.7	12.9	22.2	18.6	15.0	13	12.9		1951	33.5	16.08.1974	5.9	17.08.1977
Teterow	50	1024.4	wolkenlos	still		13.6	13.3	26.6	19.0	12.6	10	11.0		1947	34.0	16.08.1974	6.2	13.08.1987
Barth	7	1024.7	wolkenlos	still		14.7	13.9	25.6	18.3	11.5	10	11.7		1967	36.0	16.08.1974	6.2	13.08.1987
Greifswald	6	1024.9	wolkenlos	E	8	14.3	14.0	21.9	16.7	12.1	11	9.6		1951	32.9	16.08.1974	6.1	17.08.1964
Ueckermünde	7	1025.2	wolkenlos	SSE	5	14.4	13.7	22.2	17.6	11.4	10	8.8		1951	33.0	16.08.1974	5.5	19.08.1970
Emden	12	1021.3	wolkenlos	ESE	11	17.1	14.6	26.9	19.7	15.7	13	12.0		1947	32.1	12.08.1995	5.7	11.08.1965
Oldenburg	20	1021.3	wolkenlos	E	8	15.8	14.0	26.4	19.7	14.2	12	12.2						
Bremen/Flugh.	5	1021.8	wolkenlos	SE	11	16.3	14.3	26.9	20.7	15.7	13	10.7		1890	34.7	11.08.1975	4.4	19.08.1978
Soitze	78	1023.1	wolkenlos	ESE	5	14.5	14.2	27.2	19.6	13.0	12	11.1		1947	33.9	11.08.1975	3.4	20.08.1949
Boizenburg	46	1024.1	wolkenlos	ESE	8	16.2	15.5	27.1	20.9	14.6	13	12.2		1951	34.6	16.08.1974	5.1	20.08.1968
Lüchow	18	1023.8	wolkenlos	NNE	4	13.4	13.2	26.5	20.4	11.4	10	11.9		1955	34.5	16.08.1974	4.1	20.08.1968
Seehausen/Altm.	23	1024.2	wolkenlos	still		13.3	12.7	26.6	19.4	11.6	11	12.4						
Marnitz	85	1024.2	wolkenlos	still		13.8	13.1	26.6	18.8	11.9	9	X		1951	34.7	16.08.1974	4.0	20.08.1968
Neuruppin	39	1024.1	wolkenlos	E	5	16.1	15.6	26.1	19.1	15.1	13	9.0		1958	33.1	16.08.1974	6.0	20.08.1968
Neubrandenburg	80	1025.0	wolkenlos	ENE	9	13.1	12.6	26.2	17.9	11.8	11	9.1						
Angermünde	55	1024.6	Nebel	NNE	4	14.1	13.8	25.8	18.6	12.4	9	7.9		1951	34.4	16.08.1989	5.0	13.08.1965
Lingen	26	1020.7	wolkenlos	ESE	5	16.1	13.9	26.9	20.3	15.8	14	12.6		1951	32.4	12.08.1995	5.5	17.08.1966
Münst.-Osn./Flugh.	53	1020.5	wolkenlos	ESE	9	17.5	14.6	26.8	20.9	16.7	14	12.9						
Osnabrück	97	1021.2	wolkenlos	ENE	4	15.8	14.3	26.0	20.2	14.4	11	12.6		1952	33.2	12.08.1995	6.3	12.08.1965
Diepholz	43	1021.7	wolkenlos	ESE	9	16.0	14.0	26.4	20.1	13.0	10	10.7		1952	33.6	11.08.1975	4.6	20.08.1962
Bad Salzungen	139	1021.5	wolkenlos	NE	5	17.8	15.0	26.0	19.9	16.9	14	12.0		1935	33.5	13.08.1966	5.1	12.08.1965
Hannover/Flugh.	59	1022.5	wolkenlos	ENE	5	14.5	13.5	26.1	19.6	13.2	12	11.7		1936	36.5	20.08.1944	4.7	18.08.1949
Braunschweig	88	1022.7	wolkenlos	SSE	2	15.1	13.8	25.5	19.0	13.3	9	11.8		1891	36.3	19.08.1992	4.6	20.08.1949
Gardelegen	48	1023.5	wolkenlos	still		11.8	11.4	26.4	19.9	10.2	9	11.0		1947	35.7	16.08.1974	3.1	20.08.1949
Magdeburg	85	1023.3	wolkenlos	N	4	13.5	13.1	26.6	19.8	11.8	10	12.4		1947	35.5	16.08.1989	5.3	20.08.1949
Potsdam	100	1023.9	wolkenlos	E	13	16.1	15.9	25.4	18.9	15.4	13	9.2		1893	37.2	20.08.1943	6.0	13.08.1949
Berlin-Temp.	49	1023.6	wolkenlos	E	11	17.5	15.8	25.3	19.8	15.1	10	8.5		1876	36.0	20.08.1943	6.2	20.08.1949
Lindenberg	104	1023.5	wolkenlos	ENE	11	17.9	15.1	25.1	19.7	17.2	16	7.4		1947	34.9	16.08.1989	6.7	20.08.1949
Manschnow	16	1023.5	wolkenlos	NE	2	14.0	13.8	24.9	18.5	11.8	11	6.8						
Düsseldorf/Flugh.	41	1019.5	wolkenlos	ENE	5	15.3	14.0	27.0	19.9	13.9	13	11.5		1969	34.1	12.08.1990	6.2	15.08.1994
Bocholt	24	1019.4	wolkenlos	E	5	16.0	13.9	27.1	20.5	15.1	12	11.7		1947	34.0	16.08.1947	5.1	11.08.1987
Essen	161	1019.8	wolkenlos	E	15	18.1	13.6	26.1	20.9	16.9	13	12.4		1935	31.8	12.08.1990	7.3	15.08.1994
Luedenscheid	392	1019.9	wolkenlos	ESE	11	15.9	13.0	24.0	17.4	14.8	11	11.4						
Kahler Asten	859	-	wolkenlos	E	13	12.8	12.4	20.3	15.2	12.2	9	12.2		1955	28.3	16.08.1974	3.8	18.08.1970
Bad Lippspringe	158	1021.0	wolkenlos	NNE	8	18.0	15.4	25.5	19.2	16.8	15	12.9		1951	33.3	12.08.1995	5.2	16.08.1994
Kassel	233	1021.1	wolkenlos	N	5	16.5	14.7	26.2	18.8	15.7	12	10.5		1951	34.0	16.08.1974	5.1	14.08.1960
Göttingen	171	1022.5	wolkenlos	NE	2	12.7	12.7	26.2	16.8	11.0	9	8.2		1947	35.0	16.08.1989	3.2	14.08.1949
Lainfelde	356	1022.4	wolkenlos	ESE	5	14.9	14.4	24.0	17.5	13.8	9	10.5		1957	33.3	16.08.1974	4.1	12.08.1965
Braunlage	610	1022.6	wolkenlos	NE	9	14.4	12.5	21.9	16.8	12.2	10	9.8		1936	30.6	16.08.1989	3.2	14.08.1960
Brocken	1153	-	wolkenlos	SE	39	12.5	11.1	16.3	13.6	11.8	10	11.9		1951	24.6	16.08.1989	2.7	19.08.1972
Artern	166	1022.9	wolkenlos	ENE	4	14.7	14.7	25.7	18.3	13.8	11	9.2		1954	35.2	16.08.1989	6.4	14.08.1965
Leipzig/Flugh.	149	1022.9	wolkenlos	ENE	5	14.9	14.4	25.1	19.3	14.0	12	9.9		1951	35.4	16.08.1974	7.2	16.08.1994
Wittenberg	106	1023.3	wolkenlos	ENE	9	16.8	16.4	26.4	20.3	15.3	13	10.5		1951	36.2	16.08.1989	6.2	12.08.1965
Oschatz	152	1023.4	Nebel	still		12.8	12.6	24.8	19.0	13.4	12	6.4						
Dresden/Flugh.	232	1023.2	wolkenlos	SSE	11	13.3	13.8	23.6	18.7	13.4	12	6.4						
Doberlug-Kir.	100	1023.9	Nebel	E	8	14.2	13.7	24.3	18.3	11.8	10	7.3		1917	36.8	20.08.1943	6.6	13.08.1949
Cottbus	70	1023.6	wolkenlos	NE	9	16.0	15.4	25.5	19.0	12.9	10	7.3		1951	35.4	16.08.1989	3.1	14.08.1975
Görlitz	238	1023.2	Nebel	still		12.9	12.5	24.6	17.8	12.8	10	7.8	0.0	1951	34.0	17.08.1974	5.5	14.08.1965
Aachen	205	1018.5	wolkenlos	E	4	14.6	12.0	27.3	20.5	14.3	12	12.6		1891	36.4	18.08.1892	6.0	18.08.1896