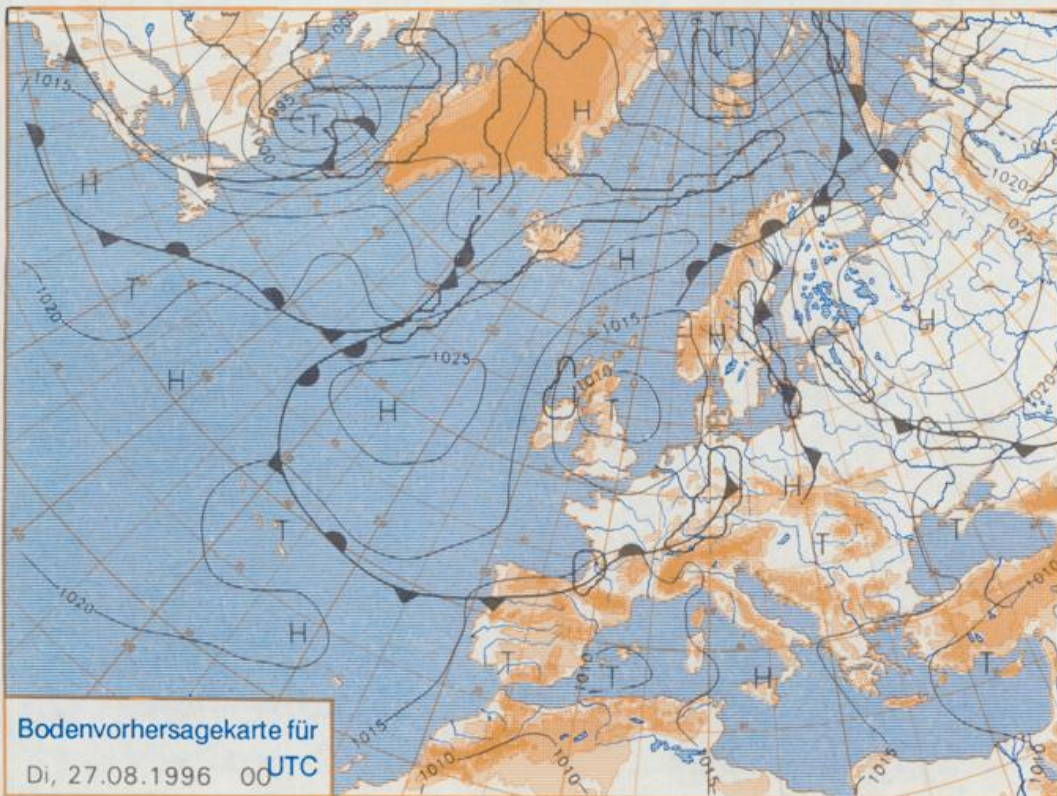


Stereographische Projektion 1 : 60 000 000 60°N



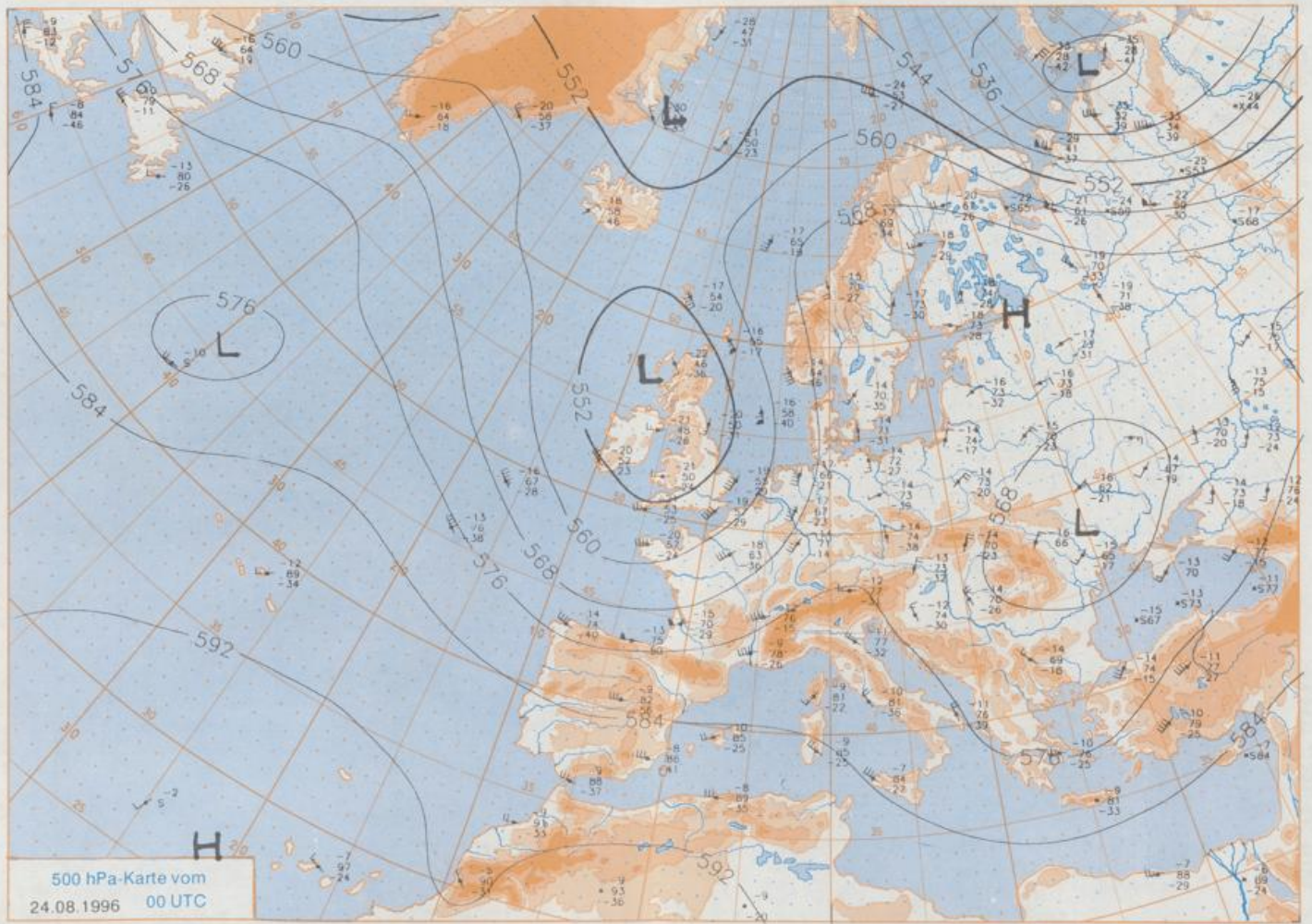
Deutschland-Vorhersage für Montag, 26.08.96

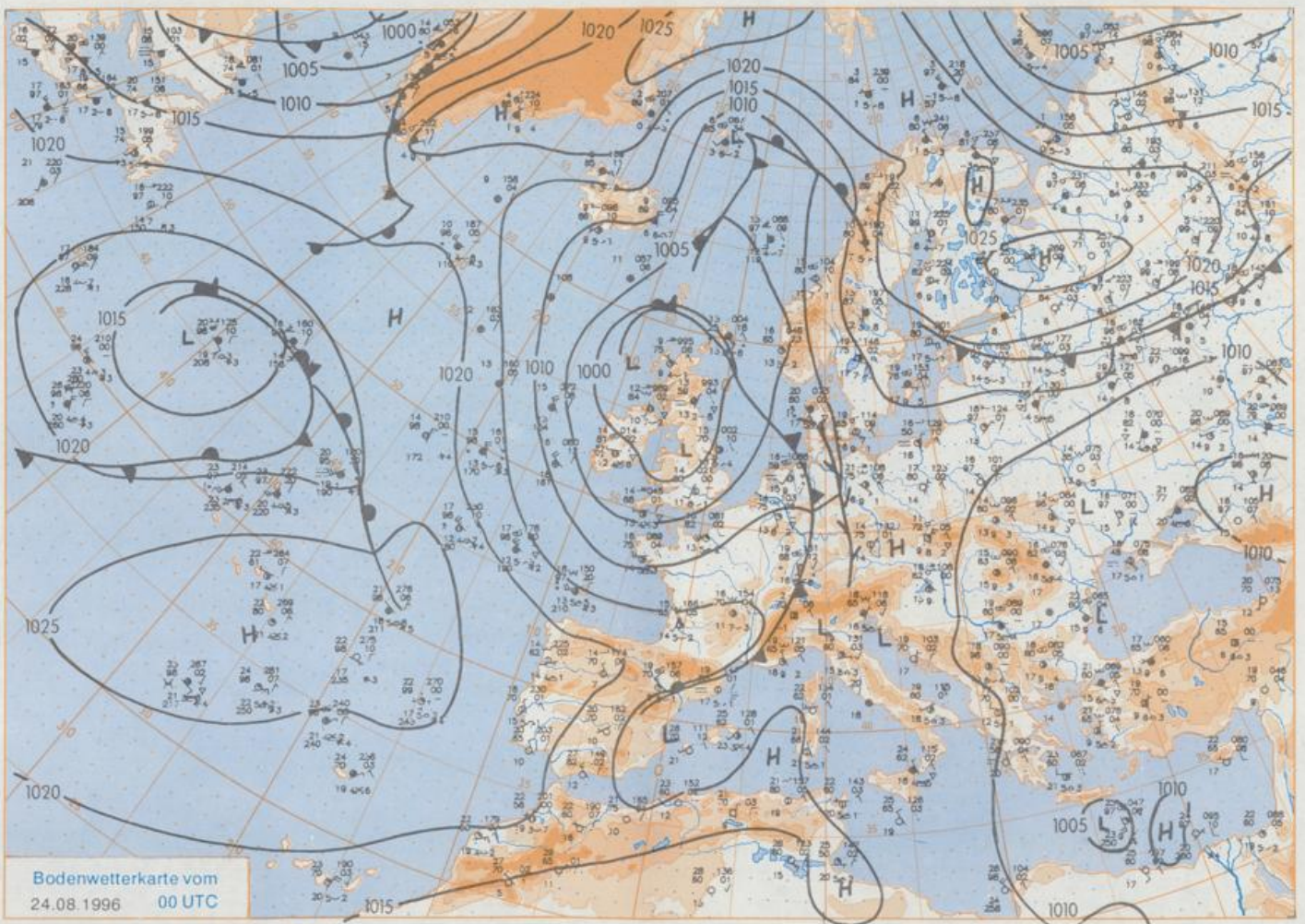
Das auch in höheren Niveaus noch deutlich erkennbare Tief über den Britischen Inseln verlagert sich mit etwas kälterer Luft zur Nordsee. An seiner Südflanke gelangen von Südwesten im Verlauf neue Tiefausläufer nach Westdeutschland. Für den Südosten wird dabei etwas besseres Wetter als im Westen erwartet.

Nach Frühtemperaturen zwischen 11 und 14°C ist es tagsüber wechselnd bewölkt, wobei vor allem im Westen und Nordwesten einzelne Schauer, gebietsweise auch zeitweiliger Regen auftreten. Weiter nach Südosten und Osten zu scheint noch häufig die Sonne. Die Höchsttemperaturen bewegen sich zwischen 19 und 24°C. Der südliche bis südwestliche Wind weht schwach bis mäßig.

Weitere Aussichten für Dienstag, 27.08.1996

Einzelne Niederschläge. Leichter Temperaturrückgang.





Stereographische Projektion 1 : 30 000 000 60°N

Wettermeldungen von Samstag, dem 24. August 1996 06 UTC

Station	Bar.-höhe (m)	Luftdr. red. NN (hPa)	Wetter	Wind	Deutschland					Sonne Vort. Std.	RR 24h mm	Schnee höhe cm	Extremwerte der Lufttemperatur der Dekade vom 21.08. bis 31.08.					
					km/h	Temperatur (Grad C)			Nacht 2 m				5 cm	Tmax Datum	Tmin Datum			
						Tau-punkt	Max. Vortag	Mittel Min										
Helgoland	8	1008.4	stark bew.	S	21	17.4	15.4	22.9	20.7	17.4	17	7.3	0.1	1952	24.8	23.08.1995	9.0	25.08.1956
List / Sylt	29	1007.8	Regen	SW	11	17.7	14.3	25.4	21.1	17.0	16	4.2	22	1937	28.0	22.08.1995	9.4	30.08.1986
Leck	17	1008.5	Regen	SSW	4	17.2	16.6	27.0	21.0	16.4	14	3.8	1	1974	31.0	22.08.1995	2.8	31.08.1983
Husum	37	1008.7	stark bew.	S	9	17.0	16.1	27.3	20.8	16.6	15	4.5	1					
Schleswig	48	1008.5	stark bew.	S	4	17.6	16.1	27.9	21.8	17.1	15	7.8	7	1947	30.7	23.08.1995	4.8	29.08.1948
Kiel	31	1008.7	wolkig	WSW	8	17.7	15.7	28.5	22.6	17.0	15	8.8	0.6	1940	32.3	27.08.1964	4.9	22.08.1964
Westermarckdf.	8	1008.5	wolkig	ESE	5	17.3	16.5	24.9	21.2	16.5	16	12.5	0.1					
Arkona	42	1010.5	leicht bew.	S	15	19.2	16.6	22.9	19.5	18.0	17	11.3		1951	30.1	27.08.1964	7.8	23.08.1964
Norderney	16	1008.6	wolkig	S	17	15.6	13.4	25.4	20.1	15.6	15	6.8	2	1947	30.5	27.08.1964	8.9	24.08.1956
Brienerhaven	11	1009.4	wolkig	SSW	11	16.6	13.6	27.0	22.0	16.6	16	6.8	2	1949	31.6	27.08.1964	7.5	25.08.1966
Cuxhaven	12	1009.0	Schauer	S	8	17.4	16.4	27.6	22.0	17.4	17	7.2	3	1946	31.7	27.08.1964	7.6	25.08.1956
Hamburg/Flugh.	15	1009.1	stark bew.	SW	5	17.6	16.8	28.9	21.5	17.3	15	5.9	0.7	1891	35.7	21.08.1943	1.8	22.08.1964
Lübeck	15	1008.7	stark bew.	SSW	5	17.2	16.7	30.9	22.2	16.3	14	10.4	2	1890	34.5	21.08.1943	3.6	21.08.1949
Böfthenhagen	17	1008.7	stark bew.	S	4	18.0	17.3	27.4	22.6	17.6	16	12.1	3	1951	33.2	27.08.1964	4.3	22.08.1964
Schwerin	68	1009.0	leicht bew.	SSW	11	17.6	16.8	28.9	24.0	17.2	14	11.9	1	1946	32.5	27.08.1964	5.7	23.08.1973
Warnemünde	10	1008.8	wolkig	SE	9	18.9	16.5	29.1	22.5	18.9	17	12.5	1	1951	33.5	27.08.1964	6.5	22.08.1964
Teterow	50	1009.3	stark bew.	SE	15	18.8	16.3	29.4	22.1	18.7	18	12.0	0.0	1947	33.5	23.08.1995	5.2	22.08.1964
Berth	7	1009.4	nach Gewitt	SE	5	18.0	15.1	26.2	21.6	16.7	15	12.0		1967	31.7	23.08.1995	3.5	23.08.1973
Greifswald	6	1009.8	wolkig	SSE	11	18.4	15.4	27.9	20.9	16.5	14	11.7		1951	32.4	27.08.1964	4.2	23.08.1964
Ueckermünde	7	1011.0	leicht bew.	S	9	17.6	15.6	25.9	20.8	15.6	13	8.4		1951	32.4	30.08.1951	2.4	23.08.1964
Emden	12	1008.7	wolkig	SSW	22	15.5	14.4	26.4	20.1	15.4	15	4.4	1	1947	32.4	27.08.1964	4.4	22.08.1964
Oldenburg	20	1008.6	wolkig	S	4	15.6	13.8	27.6	21.0	15.6	14	7.3	0.2					
Bremen/Flugh.	5	1009.4	stark bew.	S	5	15.5	14.1	27.1	21.3	15.5	15	7.1	0.9	1890	36.0	21.08.1943	3.4	26.08.1980
Soltau	78	1009.8	Regen	W	5	16.8	15.7	28.6	21.0	16.8	16	7.9	0.4	1947	32.5	27.08.1964	2.4	26.08.1980
Boizenburg	46	1009.4	wolkig	SW	9	17.0	16.8	29.0	21.4	16.1	15	8.8	2	1951	33.2	27.08.1964	4.5	22.08.1964
Lüchow	18	1009.6	wolkig	SSW	5	17.3	16.6	29.0	22.3	15.3	13	8.5	0.0	1955	32.7	27.08.1964	2.0	23.08.1973
Seehausen/Altm.	23	1010.0	leicht bew.	SW	8	18.3	15.3	29.4	23.0	16.1	15	10.7	0.0					
Mernitz	85	1009.4	leicht bew.	S	5	18.2	15.6	28.4	23.0	17.0	13	X	0.0	1951	32.5	27.08.1964	4.7	22.08.1964
Neuruppin	39	1010.1	leicht bew.	S	9	17.7	16.2	27.4	21.8	17.5	15	12.6	0.7	1958	32.5	21.08.1989	4.7	22.08.1973
Neubrandenburg	80	1009.5	stark bew.	S	15	19.5	14.4	28.3	22.3	18.8	18	12.3						
Angermünde	55	1010.5	leicht bew.	SE	11	16.8	15.9	28.3	21.4	15.5	11	12.4		1951	33.1	21.08.1989	2.1	23.08.1973
Lingen	26	1009.1	leicht bew.	S	9	15.3	13.9	26.4	20.6	15.2	15	7.1	0.8	1951	33.4	27.08.1964	4.5	31.08.1959
Münst.-Osn./Flugh.	53	1009.6	leicht bew.	SE	5	14.2	13.8	26.9	20.0	13.7	12	7.8	0.0					
Osnabrück	97	1009.5	wolkig	S	5	16.1	12.0	26.4	21.6	14.6	12	9.0	0.0	1952	33.9	27.08.1964	4.7	31.08.1959
Diepholz	43	1009.9	wolkig	S	9	14.7	13.2	26.9	20.9	14.6	13	8.5	0.1	1952	33.5	27.08.1964	2.2	31.08.1959
Bad Salzuflen	139	1010.5	leicht bew.	S	4	14.3	13.2	25.9	20.4	13.8	13	8.0	2	1935	35.2	21.08.1943	3.3	31.08.1959
Hannover/Flugh.	59	1009.8	Regen	W	9	16.1	14.4	26.9	22.1	16.1	16	9.0	0.9	1936	38.0	21.08.1943	3.3	22.08.1964
Braunschweig	88	1010.0	stark bew.	SW	8	18.7	15.4	27.0	21.1	16.9	14	8.2	0.0	1891	36.1	21.08.1943	4.6	22.08.1964
Gerdelegen	48	1010.0	stark bew.	SW	4	15.7	15.3	29.3	20.9	13.7	13	8.6	2	1947	33.9	27.08.1964	1.4	23.08.1964
Magdeburg	85	1010.4	stark bew.	S	8	17.2	15.4	28.9	21.0	14.5	12	9.9		1947	33.9	27.08.1964	3.8	26.08.1980
Potsdam	100	1010.5	leicht bew.	SSW	13	17.6	15.8	29.3	21.9	16.5	15	12.7		1893	37.4	21.08.1943	5.6	28.08.1899
Berlin-Temp.	49	1010.2	leicht bew.	SSW	4	17.9	15.3	27.7	22.9	17.3	16	12.0		1876	36.6	21.08.1943	3.5	29.08.1885
Lindenberg	104	1010.8	leicht bew.	SE	9	16.7	14.9	27.8	22.1	16.0	14	10.4		1947	34.3	28.08.1964	6.0	29.08.1959
Manschnow	16	1010.3	leicht bew.	SE	9	16.2	15.0	27.5	20.6	14.9	12	10.3						
Düsseldorf/Flugh.	41	1010.0	wolkig	SSE	15	15.5	13.7	25.4	20.2	14.6	13	9.4	2	1969	31.7	22.08.1995	5.0	29.08.1993
Bocholt	24	1008.8	leicht bew.	S	9	14.3	13.7	25.6	18.9	14.0	12	9.0	2	1947	34.7	27.08.1964	3.7	29.08.1993
Essen	161	1010.1	leicht bew.	S	13	14.4	12.0	24.4	19.8	14.0	13	9.5	3	1935	35.0	23.08.1944	6.0	30.08.1964
Luedenscheid	392	1010.4	wolkig	ENE	2	11.8	10.9	22.4	17.8	11.1	9	6.1	0.7					
Kahler Asten	859	-	in Wolken	SW	13	11.1	11.0	19.9	15.5	9.0	7	6.0	3	1955	28.3	27.08.1964	3.0	30.08.1964
Bed Lipp Springs	158	1010.5	wolkig	ESE	5	13.8	13.1	25.2	20.5	13.7	13	9.5	2	1951	34.0	27.08.1964	3.6	22.08.1973
Kassel	233	1010.6	leicht bew.	S	9	15.8	15.0	25.2	19.6	15.8	13	7.6	0.2	1951	34.9	27.08.1964	4.6	29.08.1949
Göttingen	171	1010.5	wolkig	SSW	5	16.9	16.0	26.0	20.3	15.1	13	6.9	0.2	1947	33.3	28.08.1964	2.3	21.08.1949
Leinefelde	356	1010.3	stark bew.	SW	8	17.3	14.8	24.9	19.8	16.0	13	8.4	0.0	1957	32.7	27.08.1964	3.1	29.08.1993
Braunlage	610	1010.3	stark bew.	still	14	11.3	13.7	23.3	16.7	13.8	12	5.5	0.6	1936	30.8	21.08.1943	2.6	22.08.1973
Brocken	1153	-	in Wolken	SW	24	11.9	11.6	18.0	14.6	11.8	11	5.9	2	1951	25.9	28.08.1964	1.4	25.08.1980
Artern	166	1010.8	stark bew.	still	4	16.7	16.4	26.9	20.7	15.5	14	5.1	9	1954	34.0	28.08.1964	4.2	26.08.1980
Leipzig/Flugh.	149	1010.8	Gewitter	WSW	4	18.3	15.7	29.1	21.9	15.6	13	9.4	0.0	1951	33.9	28.08.1992	5.5	26.08.1980
Wittenberg	106	1010.6	still	2	17.4	15.5	29.1	22.7	15.9	14	9.3		1951	33.6	21.08.1989	4.6	26.08.1980	
Oschers	152	1011.3	wolkig	S	2	16.4	15.1	29.3	20.2	15.1	13	11.9		1917	34.8	21.08.1943	5.3	30.08.1947
Dresden/Flugh.	232	1011.6	leicht bew.	S	13	15.9	14.9	27.2	21.1	15.1	13	11.9		1951	34.7	28.08.1992	1.2	23.08.1976
Doberflug-Kir.	100	1011.5	leicht bew.	SSW	5	16.4	14.3	28.5	21.4	15.3	12	12.1		1951	34.9	27.08.1964	3.2	23.08.1976
Cottbus	70	1011.1	leicht bew.	S	4	18.0	15.9	28.2	22.0	14.6	12	12.0		1951	34.9	27.08.1964	3.2	23.08.1976
Görlitz	238	1011.4	leicht bew.	SSE	5	16.1	14.5	25.8	20.0	14.2	12	12.0		1951	33.8	29.08.1992	4.1	23.08.1976
Aachen	205	1009.9	leicht bew.	SSW	11	13.7	10.8	24.										