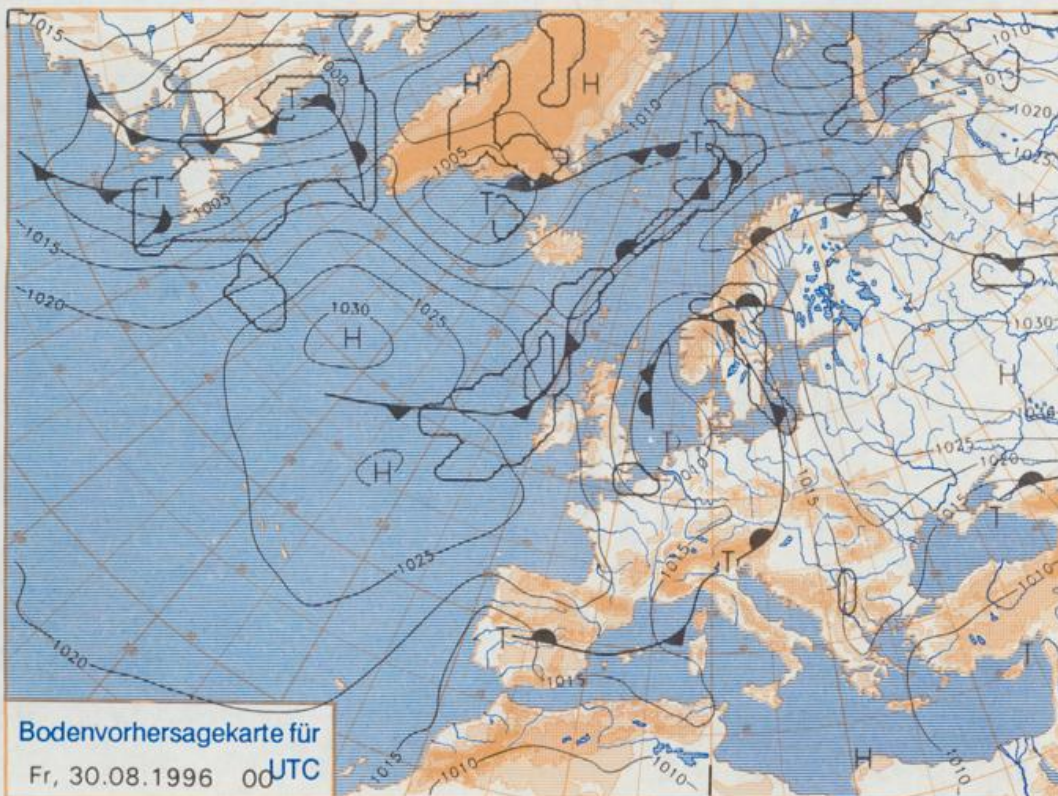


Stereographische Projektion 1 : 60 000 000 60°N

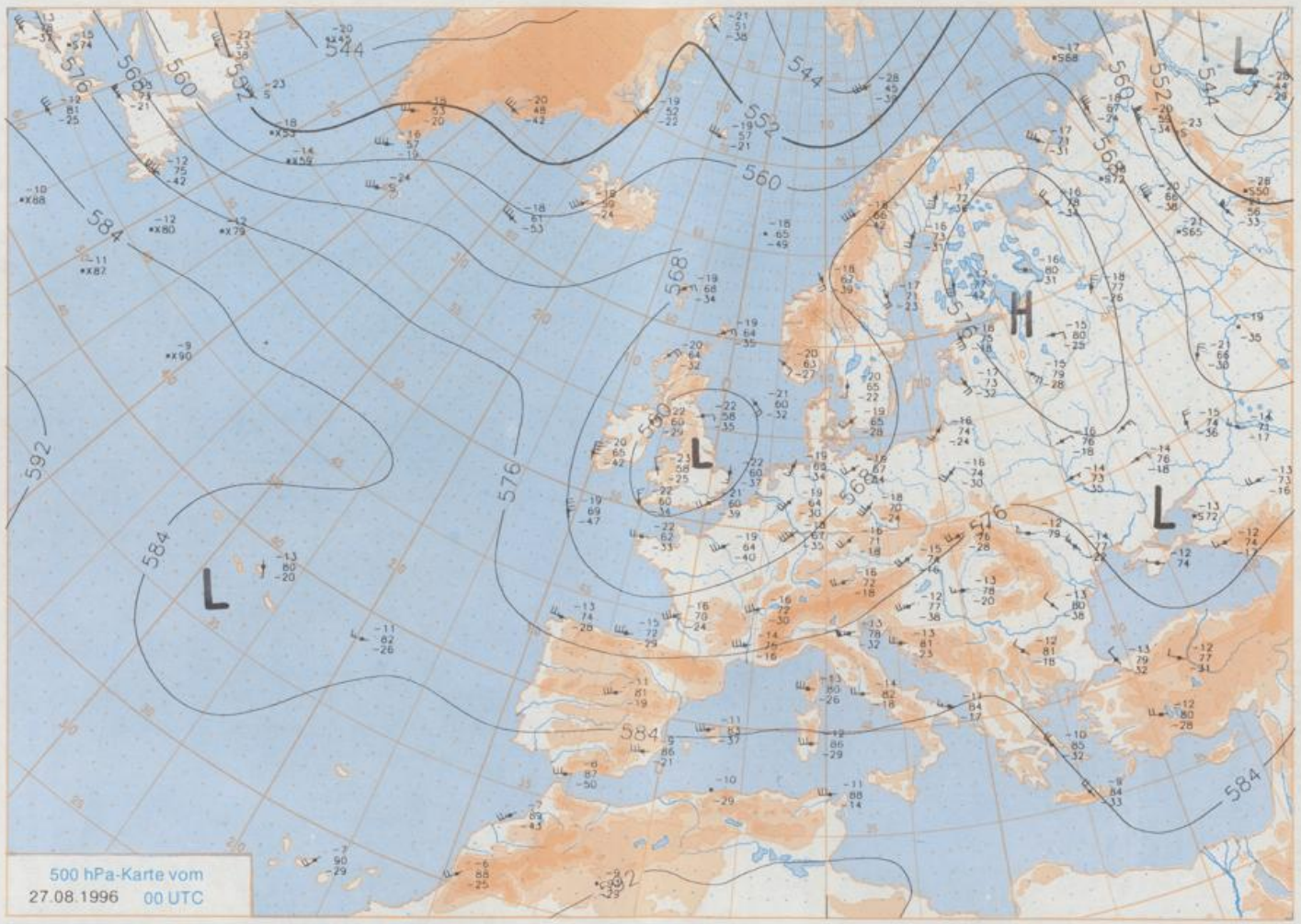


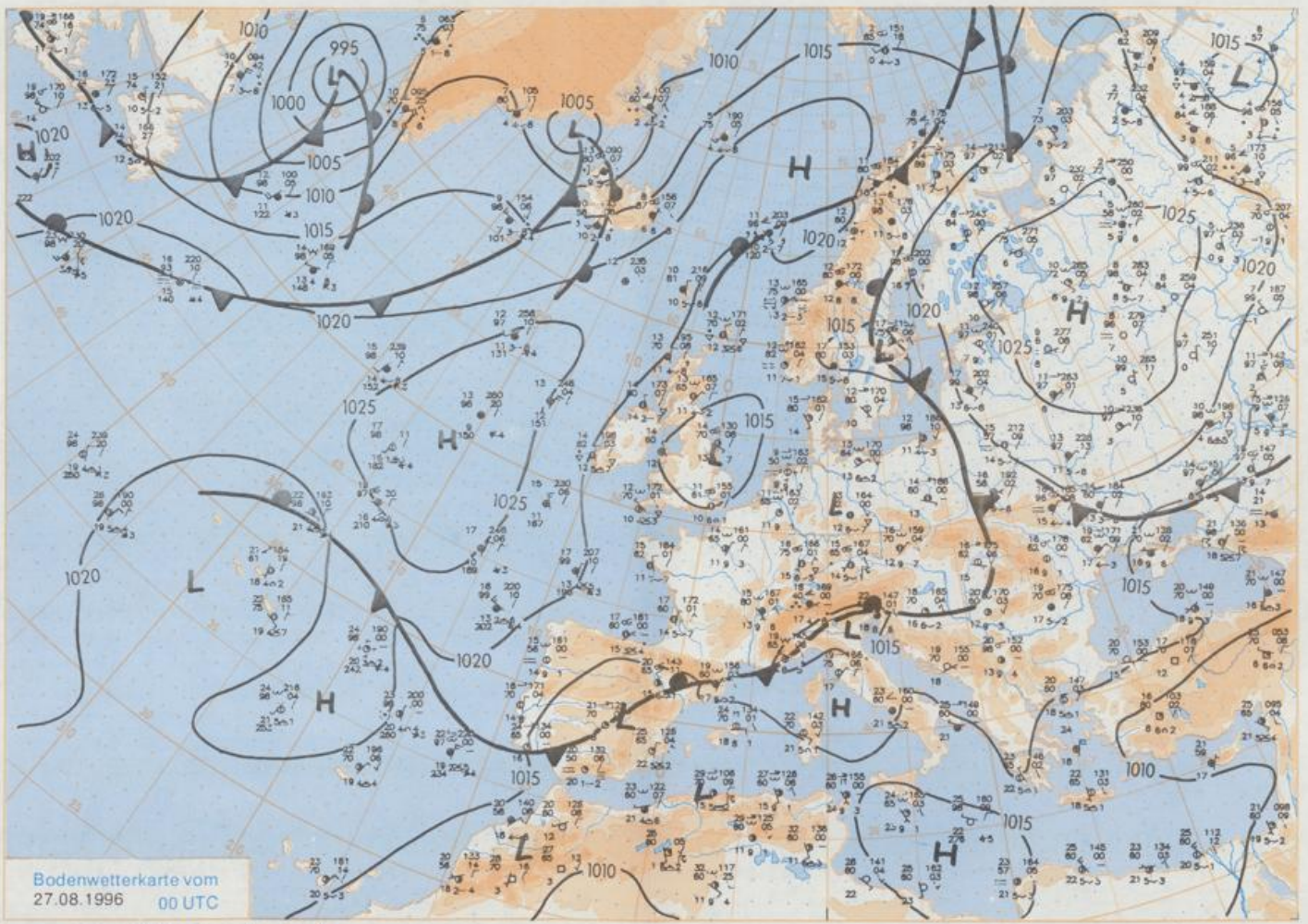
### Deutschland-Vorhersage für Donnerstag, den 29.08.96

Ein sich kräftig entwickelndes Tief zieht über Deutschland hinweg nach Holland. Nach wolken- und niederschlagsreicher Nacht sind Frühtemperaturen um 13 Grad zu erwarten. Am Tage regnet es dann vor allem im Westen Deutschlands. Örtlich können diese Niederschläge ergiebig sein. In den übrigen Gebieten zeigt sich wechselnde Bewölkung, und es kommt zu Schauern, vor allem am Alpenrand sind bei stärkerer Bewölkung auch Gewitter möglich. Die Temperaturen steigen im Westen auf Werte um 16 Grad, sonst können 17 bis 22 Grad erreicht werden. Im Norden weht ein kräftiger und böiger südlicher Wind. Sonst ist mit schwachem bis mäßigem Wind aus unterschiedlichen Richtungen zu rechnen.

### Weitere Aussichten für Freitag, den 30.08.96

Im Nordwesten und Westen weiterhin stark bewölkt mit Regenfällen, sonst wechselnd bewölkt mit Schauern bei wenig geänderten Temperaturen.





Bodenwetterkarte vom  
27.08.1996 00 UTC

Stereographische Projektion 1 : 30 000 000 60°N

Wettermeldungen von Dienstag, dem 27. August 1996 06 UTC

Station	Bar.-höhe (m)	Luftdr. red. NN (hPa)	Wetter	Wind	Temperaturen (Grad C)					Sonne Vort. Std.	RR 24h mm	Schnee höhe cm	Extremwerte der Lufttemperatur in der Dekade vom 21.08. bis 31.08.							
					Luft 2 m	Taufpunkt	Max	Mittel	Min				Nacht 2 m 5 cm	Tmax Datum	Tmin Datum					
																km/h	Vortag	2 m	5 cm	
Helgoland	8	1016,9	leicht bew.	S	4	16,0	14,5	18,8	18,8	15,9	10	6,9	0,7	1952	24,8	23,08	1995	9,0	25,08	1996
List / Sylt	29	1017,1	Gewitter	SSE	9	14,8	10,3	20,5	17,7	14,2	12	9,1	2	1937	28,0	22,08	1995	9,4	30,08	1986
Leck	17	1017,7	leicht bew.	E	11	9,7	9,1	21,3	15,8	7,9	5	8,0	0,2	1974	31,0	22,08	1995	2,8	31,08	1983
Husum	37	1017,2	wolkig	E	11	12,0	11,1	21,0	15,5	10,1	8	8,2	0,0	1947	30,7	23,08	1995	4,8	29,08	1948
Schleswig	48	1017,8	stark bew.	E	5	12,3	12,2	22,5	18,8	10,4	8	7,1	0,0	1940	32,3	27,08	1964	4,9	22,08	1964
Kiel	31	1017,7	wolkig	S	2	14,3	13,1	22,8	16,5	9,9	8	4,8	0,2	1951	30,1	27,08	1964	7,8	23,08	1964
Westermarckd.	8	1017,9	leicht bew.	ESE	5	12,6	12,1	19,9	18,2	10,4	10	7,7	2	1951	30,1	27,08	1964	7,8	23,08	1964
Arkona	42	1018,8	leicht bew.	S	9	16,4	15,1	18,9	16,5	14,4	12	4,2	0,3	1947	30,5	27,08	1964	8,9	24,08	1966
Norderney	16	1017,0	wolkig	S	5	14,7	12,7	20,9	16,6	13,6	10	9,1	0,0	1949	31,6	27,08	1964	7,5	25,08	1966
Brienerhagen	11	1016,8	wolkig	ESE	5	15,9	12,3	21,5	17,2	14,7	12	10,2	6	1946	31,7	27,08	1964	7,8	25,08	1966
Cuxhaven	12	1017,3	Schauer	S	11	14,4	12,4	24,2	18,1	14,2	12	10,0	0,9	1891	35,7	21,08	1943	3,6	21,08	1949
Hamburg/Flugh.	15	1017,3	wolkig	ESE	5	13,6	12,7	23,8	16,5	10,7	7	6,8	0,3	1951	33,3	27,08	1964	4,3	22,08	1964
Lübeck	15	1017,8	Nebel	N	2	7,5	7,2	24,0	14,9	8,1	5	4,7	0,0	1946	32,5	27,08	1964	5,7	23,08	1973
Boitenhagen	17	1017,9	leicht bew.	still	5	12,6	11,5	21,1	15,8	10,8	8	5,8	0,1	1951	33,5	27,08	1964	6,5	22,08	1964
Schwerin	68	1017,7	leicht bew.	ESE	5	12,2	11,8	23,4	16,5	10,8	10	5,8	0,1	1947	33,5	23,08	1995	5,2	22,08	1964
Warnemünde	10	1017,8	leicht bew.	SE	2	13,6	12,9	20,5	16,8	12,8	10	5,8	0,0	1967	31,7	23,08	1995	3,5	23,08	1973
Teterow	50	1017,9	leicht bew.	still	2	12,1	12,1	23,5	16,8	10,6	8	4,5	0,0	1951	32,4	27,08	1964	4,2	23,08	1964
Barth	7	1018,1	leicht bew.	SE	2	1,2	10,4	22,2	15,8	10,0	8	4,5	0,0	1951	32,4	27,08	1964	2,4	23,08	1964
Greifswald	6	1018,3	wolkig	SE	8	12,5	12,1	20,1	15,5	10,4	9	3,7	2,2	1951	32,4	30,08	1951	2,4	23,08	1964
Ueckermünde	7	1018,8	wolkig	SSE	5	13,1	12,5	21,8	15,0	10,7	9	3,8	0,1	1947	32,4	27,08	1964	4,4	22,08	1964
Emden	12	1018,8	leicht bew.	S	4	12,7	12,3	21,1	16,4	12,4	10	8,0	0,6	1947	32,4	27,08	1964	4,4	22,08	1964
Oldenburg	20	1016,3	wolkig	S	4	13,7	13,7	22,0	16,3	12,8	9	7,8	4	1890	36,0	21,08	1943	3,4	26,08	1980
Bremen/Flugh.	5	1016,7	leicht bew.	NE	4	13,2	12,3	22,3	16,8	10,8	8	6,7	0,0	1947	32,5	27,08	1964	2,4	26,08	1980
Soi tau	78	1017,5	wolkig	SE	2	10,0	9,5	22,7	14,3	9,1	8	6,7	2	1951	33,2	27,08	1964	4,5	22,08	1964
Boizenburg	46	1018,1	leicht bew.	WNW	2	10,5	10,5	23,2	15,1	9,1	7	6,4	0,8	1955	32,7	27,08	1964	2,0	23,08	1973
Lüchow	18	1017,5	stark bew.	NNE	2	9,5	9,5	23,7	15,8	7,5	7	7,8	5	1951	32,7	27,08	1964	4,7	22,08	1964
Seehausen/Altm.	23	1017,7	stark bew.	N	2	9,8	9,1	23,7	16,3	8,2	8	X	13	1951	32,5	27,08	1964	4,7	22,08	1964
Marnitz	85	1017,9	wolkig	still	4	12,0	11,3	23,2	16,6	9,7	8	X	13	1958	32,5	21,08	1989	4,7	22,08	1973
Neuruppin	39	1017,4	wolkig	E	4	13,4	12,7	24,3	19,0	12,6	10	8,8	7	1947	33,2	27,08	1964	4,7	22,08	1964
Neubrandenburg	80	1018,0	leicht bew.	NE	8	12,4	11,9	23,2	16,5	11,5	11	4,7	0,2	1951	33,1	21,08	1989	2,1	23,08	1973
Angermünde	55	1018,1	wolkig	E	2	13,5	13,2	23,7	16,4	11,0	8	5,9	0,0	1951	33,4	27,08	1964	4,5	31,08	1959
Lingen	26	1016,9	leicht bew.	S	4	11,6	10,9	21,9	16,7	11,1	9	5,9	0,0	1951	33,4	27,08	1964	4,5	31,08	1959
Münst.-Osn./Flugh.	53	1017,0	wolkig	still	2	11,1	11,1	22,1	15,4	10,1	9	7,2	0,7	1952	33,9	27,08	1964	4,7	31,08	1959
Osnabrück	97	1016,8	leicht bew.	SE	2	12,1	11,5	22,1	15,7	11,2	9	7,8	2	1952	33,5	27,08	1964	2,2	31,08	1959
Diepholz	43	1016,9	wolkig	N	2	12,3	10,9	22,3	16,7	11,0	10	6,3	0,9	1935	35,2	21,08	1943	3,3	31,08	1959
Bad Salzuflen	139	1017,1	wolkig	NE	4	11,6	10,6	21,4	16,6	11,1	10	6,3	0,9	1936	38,0	21,08	1943	3,3	22,08	1964
Hannover/Flugh.	59	1016,6	leicht bew.	E	4	11,0	9,9	21,7	16,6	9,7	7	8,8	0,0	1891	36,1	21,08	1943	4,6	22,08	1964
Braunschweig	88	1017,1	stark bew.	still	4	11,1	9,5	22,5	16,0	9,6	8	11,4	0,0	1947	33,9	27,08	1964	1,4	23,08	1964
Gardelegen	48	1017,1	wolkig	ENE	2	10,3	9,9	24,6	16,0	7,8	7	9,2	0,0	1947	33,9	27,08	1964	3,8	26,08	1980
Magdeburg	85	1017,5	Gewitter	W	4	12,7	11,8	24,6	16,4	10,1	8	7,7	0,0	1893	37,4	21,08	1943	5,6	28,08	1899
Potsdam	100	1017,8	stark bew.	SSE	15	13,9	12,2	24,7	18,4	12,3	10	11,4	0,0	1876	36,6	21,08	1943	3,5	29,08	1885
Berlin-Temp.	49	1017,5	stark bew.	SE	4	14,9	12,9	24,5	19,3	13,1	9	10,6	2	1947	34,3	28,08	1964	6,0	29,08	1959
Lindenberg	104	1018,0	wolkig	SSE	8	14,2	12,9	23,9	18,2	12,3	11	9,1	0,0	1947	34,3	28,08	1964	6,0	29,08	1959
Manschnow	16	1017,5	stark bew.	E	5	12,1	11,8	24,5	17,7	11,1	9	10,5	0,0	1969	31,7	22,08	1995	5,0	29,08	1993
Düsseldorf/Flugh.	41	1016,7	wolkig	SE	5	11,4	10,8	21,5	15,7	10,0	8	7,4	4	1947	34,7	27,08	1964	3,7	29,08	1964
Bocholt	24	1016,2	wolkig	S	2	9,5	9,3	21,2	15,6	8,8	7	6,8	0,0	1935	35,0	23,08	1944	6,0	30,08	1964
Essen	161	1016,9	wolkig	WSW	4	13,9	11,0	21,4	15,6	11,9	9	8,2	0,3	1955	28,3	27,08	1964	3,0	30,08	1964
Luedenscheid	392	1016,9	wolkig	E	4	10,2	9,5	20,1	14,8	9,8	8	6,4	0,9	1951	34,0	27,08	1964	3,6	22,08	1973
Kahler Asten	859	1017,1	stark bew.	WSW	9	11,8	11,1	21,6	16,7	10,6	9	8,7	0,0	1951	34,9	27,08	1964	4,6	29,08	1993
Bad Lippspringe	158	1017,1	stark bew.	N	4	11,8	11,1	21,6	16,7	10,6	9	8,7	0,0	1947	33,3	28,08	1964	2,3	21,08	1949
Kassel	233	1016,9	Regen	NE	2	12,2	11,7	21,7	14,5	11,6	8	8,6	3	1951	34,9	27,08	1964	3,1	29,08	1993
Göttingen	171	1017,3	Regen	E	4	11,6	11,5	22,7	14,6	9,5	8	8,1	0,4	1947	33,3	28,08	1964	2,3	21,08	1949
Lainfelde	358	1017,3	stark bew.	NE	4	12,8	11,7	21,3	15,1	10,2	9	9,6	0,0	1957	32,7	27,08	1964	3,1	29,08	1993
Braunlage	610	1017,4	stark bew.	NNW	5	10,7	10,7	19,5	12,7	7,9	6	9,1	5	1936	30,8	21,08	1943	2,6	22,08	1973
Brocken	1153	1017,5	stark bew.	S	18	10,4	7,7	13,3	11,0	9,8	3	9,9	5	1951	25,9	28,08	1964	1,4	25,08	1980
Artern	156	1017,3	stark bew.	NW	2	12,7	12,0	24,0	16,8	12,1	10	8,3	0,0	1954	34,0	28,08	1964	4,2	26,08	1980
Leipzig/Flugh.	149	1017,1	stark bew.	SSW	5	13,1	12,0	24,2	18,4	12,5	11	9,6	0,0	1951	33,9	28,08	1992	5,5	26,08	1980
Wittenberg	106	1017,2	stark bew.	ESE	8	13,1	12,0	25,5	17,6	12,2	11	10,7	0,0	1951	33,6	21,08	1989	4,6	26,08	1980
Oschatz	152	1017,5	Regen	S	4	13,6	12,9	24,7	18,3	12,1	9	10,5	0,0	1917	34,8	21,08	1943			