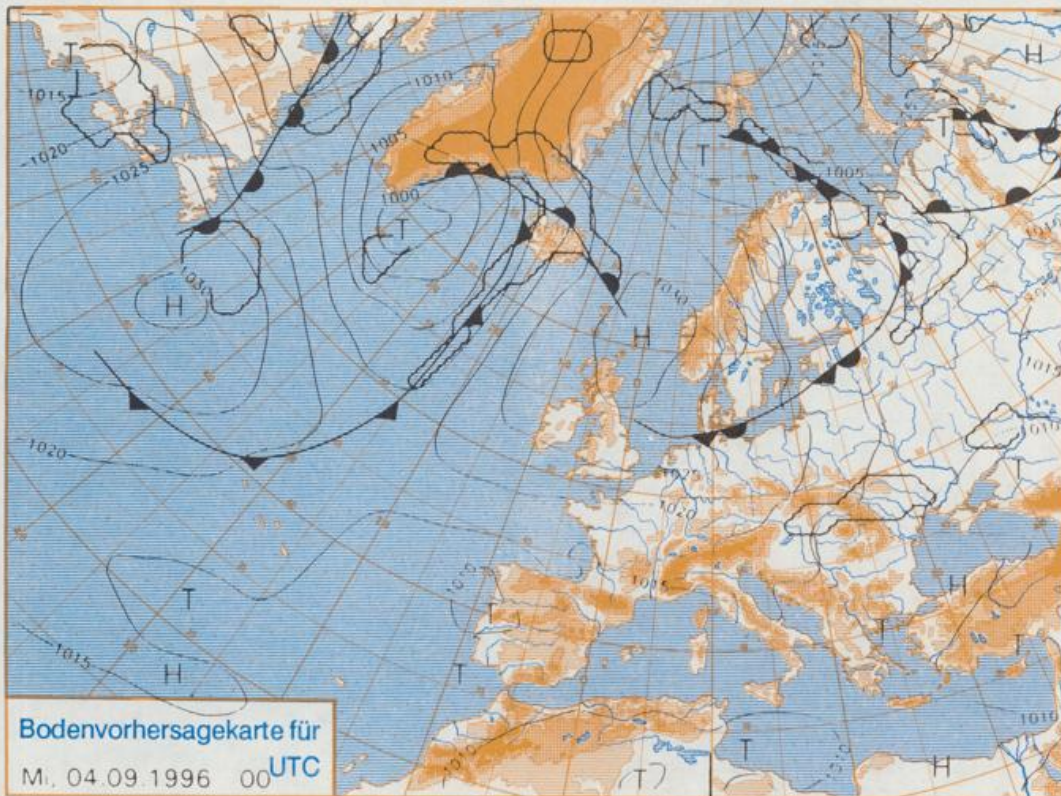


Stereographische Projektion 1 : 60 000 000 60°N

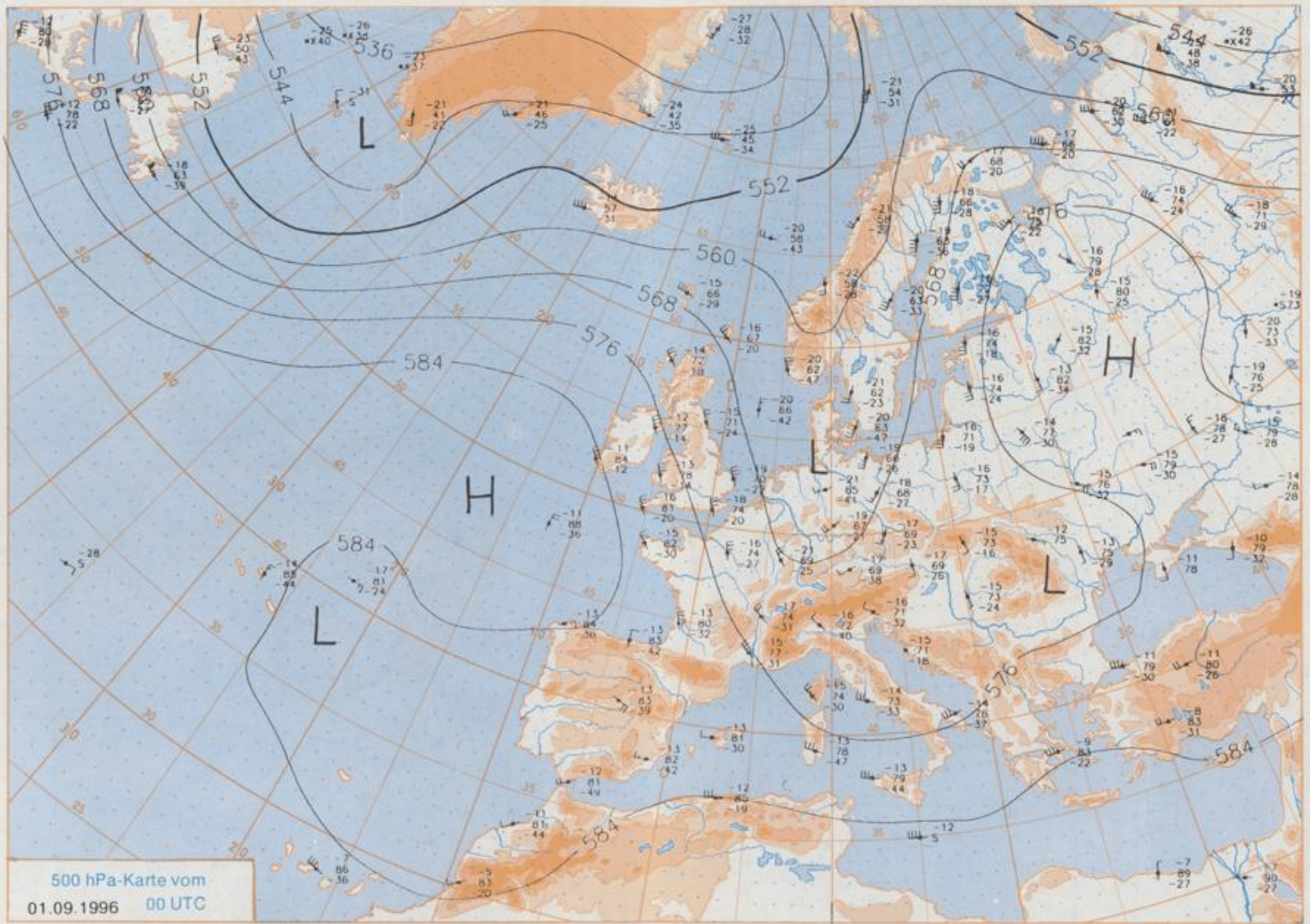


Deutschland-Vorhersage für Dienstag, 03.09.1996

Das wetterbestimmende Hoch wandert von den Britischen Inseln zur nördlichen Nordsee. An seiner Ostflanke zieht ein schwaches Frontensystem in Richtung Norddeutschland und löst sich dort weitgehend auf. Im Tagesverlauf legen sich über die hier verbreitet auftretenden Hochnebfelder nach einigen Auflockerungen höherreichende Wolken, Niederschlag wird aber nicht erwartet. In den anderen Vorhersagebereichen herrscht nach Auflösung örtlichen Frühnebels heiterer bis wolziger Himmel vor; Ostbayern macht anfangs noch eine Ausnahme mit überwiegend stärkerer Bewölkung und etwas Regen. Nach recht frischen Frühtemperaturen zwischen 11 und 7° erreichen die Tageshöchstwerte im Nordwesten und Südosten 16 bis 20°, im Nordosten und Südwesten 20 bis 24°C. Der Wind weht meist schwach aus östlichen bis nördlichen Richtungen.

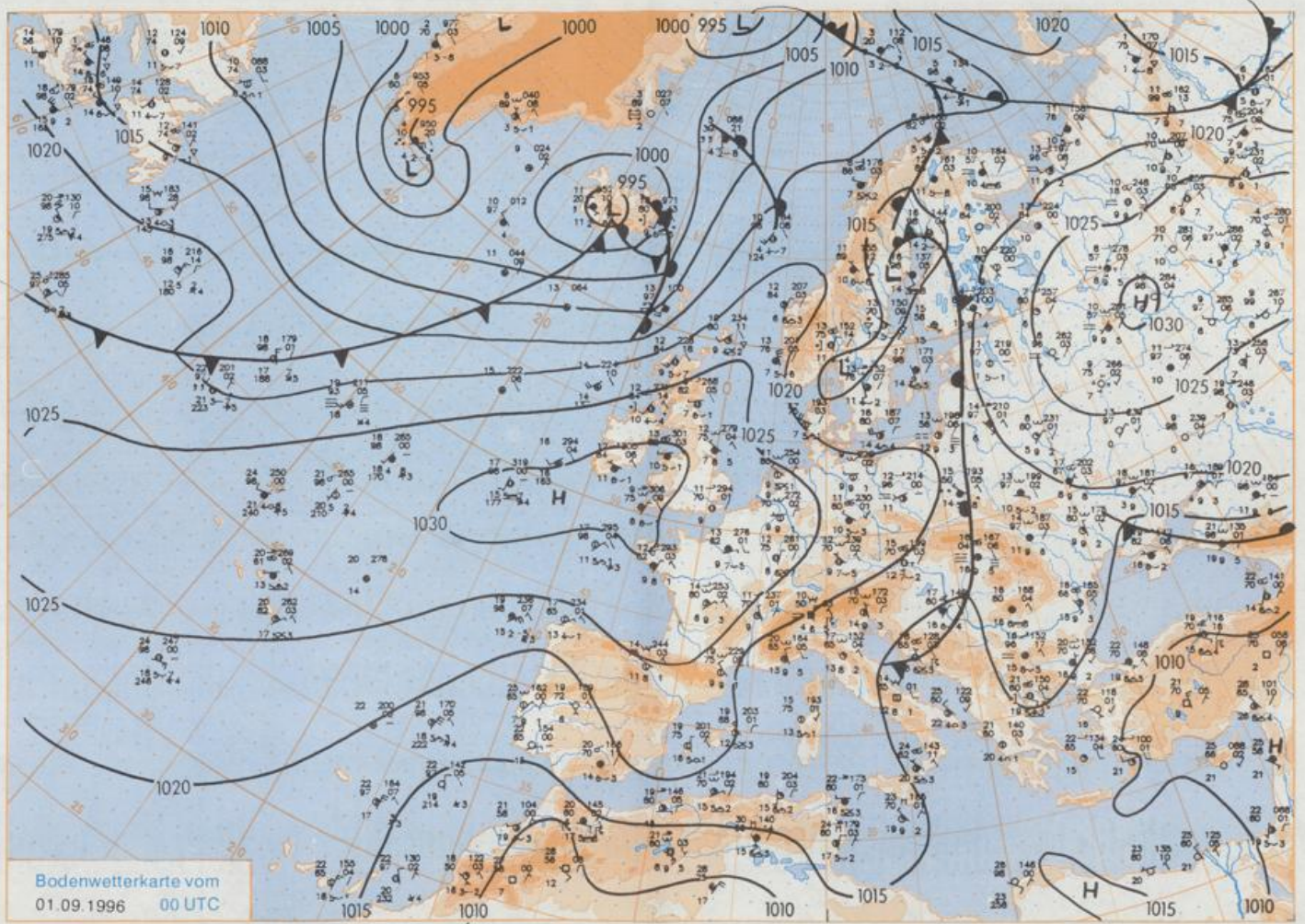
Weitere Aussichten für Mittwoch, 04.09.1996

Heiter bis wolzig und niederschlagsfrei. Tageshöchsttemperaturen um 20°C.



500 hPa-Karte vom
01.09.1996 00 UTC

Stereographische Projektion 1 : 30 000 000 60°N



Stereographische Projektion 1 : 30.000.000 60°N

Wettermeldungen von Sonntag, dem 1. September 1996 06 UTC

Station	Bar.-höhe (m)	Luftdr. red.NN (hPa)	Wetter	Wind km/h	Temperatur (Grad C)					Sonne Vorst.	RR 24h mm	Schnee höhe cm	Extremwerte der Lufttemperatur in der Dekade vom 1.09 bis 10.09					
					Luft 2 m	Tau-punkt	Max	Mittel	Min				Nacht 2 m	5 cm	seit	Tmax Datum	Tmin Datum	
					Deutschland	Temp. Vorstag	Mittel	Min	Max				Temp. Vorstag	Mittel	Min	Max	Temp. Vorstag	Mittel
Helgoland	8	1023.3	leicht bew.	NW	26	14.8	7.6	17.2	15.0	13.2	12	8.2	0.1	1952	22.8	1.09.1983	9.0	7.09.1985
List / Sylt	29	1021.4	wolkig	NW	30	14.3	7.5	18.9	14.5	12.8	11	1.6	3	1937	26.4	3.09.1991	7.8	10.09.1952
Leck	17	1022.1	wolkig	WSW	5	10.0	6.7	17.6	13.5	9.3	6	3.1	0.8	1974	29.5	1.09.1983	2.9	1.09.1978
Husum	37	1022.3	leicht bew.	SSW	11	11.4	9.8	18.2	13.7	9.9	9	3.4	4					
Schleswig	48	1022.4	leicht bew.	WSW	11	11.1	8.9	18.2	13.8	9.4	8	2.9	2	1947	29.6	5.09.1949	2.9	8.09.1952
Kiel	31	1022.2	stark bew.	WSW	5	11.0	8.7	13.3	14.4	9.2	9	4.0	0.1	1940	30.1	1.09.1983	4.1	9.09.1986
Westermarkd.	8	1021.7	wolkig	W	31	13.5	11.0	17.6	15.5	13.4	12	5.5	2					
A-kona	42	1021.9	wolkig	W	21	13.0	9.7	18.4	15.5	11.4	10	6.1	0.1	1951	24.9	2.09.1954	7.7	7.09.1952
Norderney	16	1024.3	wolkig	NW	31	15.1	9.2	16.8	15.6	12.6	11	5.7	3	1947	30.2	5.09.1949	8.0	7.09.1985
Bremerhaven	11	1024.1	wolkig	W	22	12.8	9.5	17.0	14.2	12.2	10	6.1	1	1949	30.7	5.09.1949	5.9	8.09.1952
Cuxhaven	12	1023.6	wolkig	WNW	18	14.0	7.5	17.4	15.3	13.5	10	8.4	0.0	1946	30.2	5.09.1949	7.5	8.09.1952
Hamburg/Flugh.	15	1023.5	leicht bew.	SW	9	9.0	8.5	18.8	13.7	8.7	7	3.7	2	1891	31.9	1.09.1929	2.5	8.09.1952
Lübeck	15	1023.4	leicht bew.	WSW	5	9.3	8.5	19.2	13.8	9.1	6	4.0	0.2	1890	32.0	2.09.1906	2.6	5.09.1957
Boitenhagen	17	1022.9	leicht bew.	SW	13	9.6	9.0	18.8	14.4	8.4	7	5.6	0.0	1951	30.1	1.09.1983	5.1	1.09.1960
Schwerin	68	1023.2	leicht bew.	WSW	11	9.4	8.7	18.7	14.0	8.8	7	4.2	0.3	1946	30.4	6.09.1949	4.9	6.09.1978
Warnemünde	10	1022.2	leicht bew.	WSW	15	11.3	9.7	18.6	15.5	10.3	9	4.7	0.0	1951	29.5	1.09.1983	7.0	10.09.1986
Teterow	50	1022.9	leicht bew.	WSW	13	9.6	9.3	18.7	14.3	8.5	7	1.9	3	1947	30.5	1.09.1983	4.4	9.09.1986
Barth	7	1022.0	leicht bew.	SW	8	10.3	9.2	18.6	15.4	9.8	9	4.7	0.2	1967	33.4	5.09.1973	2.0	7.09.1971
Greifswald	6	1022.4	leicht bew.	WSW	11	10.0	8.9	19.6	14.8	9.4	8	2.1	3	1951	29.1	2.09.1954	4.8	9.09.1988
Ueckeründe	7	1023.4	leicht bew.	SSW	11	9.7	8.3	20.6	15.5	8.9	7	3.0	0.7	1951	30.3	2.09.1953	2.6	7.09.1953
Emden	12	1025.1	Schauer	W	13	12.6	9.9	18.0	14.5	11.6	10	6.3	0.9	1947	30.7	5.09.1949	4.2	8.09.1967
Oldenburg	20	1024.4	leicht bew.	WSW	5	10.5	8.9	18.0	14.4	8.8	7	7.1	0.0					
Bremen/Flugh.	5	1024.1	stark bew.	WSW	11	9.9	9.6	18.2	12.9	7.0	5	5.6	0.1	1890	31.9	5.09.1949	1.4	9.09.1986
Soltau	78	1024.6	leicht bew.	SW	6	8.5	9.9	17.9	13.8	8.1	7	3.6	0.1	1947	31.0	6.09.1949	1.7	2.09.1950
Boizenburg	46	1024.3	wolkig	WSW	15	10.1	9.6	18.8	13.8	8.8	7	3.4	0.5	1951	30.4	1.09.1961	4.7	9.09.1986
Lüchow	18	1024.2	leicht bew.	SW	5	9.1	8.9	20.0	13.6	7.6	6	3.6	0.7	1955	30.1	1.09.1983	1.2	8.09.1975
Seehausen/Attm.	23	1024.5	leicht bew.	WSW	5	8.6	7.9	20.9	13.5	7.6	7	3.2	7					
Marnitz	85	1023.7	wolkig	W	8	9.6	8.1	20.4	13.7	8.5	7	X	0.0	1951	30.5	2.09.1953	4.5	5.09.1958
Neuruppin	39	1024.1	leicht bew.	W	5	8.1	7.8	21.0	15.0	7.7	5	2.0	5	1958	30.5	5.09.1973	2.7	7.09.1971
Neubrandenburg	80	1023.3	leicht bew.	SW	11	9.0	8.5	20.7	13.6	7.9	6	3.0	3					
Angermünde	55	1023.4	leicht bew.	W	9	10.1	9.6	20.0	15.4	9.2	6	3.0	4	1951	31.0	5.09.1973	1.0	7.09.1953
Lingen	26	1025.9	wolkig	SSW	5	9.2	8.3	18.9	13.6	8.5	7	4.5	0.0	1951	29.5	3.09.1991	3.6	7.09.1952
Osn.-Osn./Flugh.	53	1026.2	wolkig	SSE	4	7.6	7.5	18.2	13.2	6.6	4	5.1	2					
Osnabrück	97	1026.0	wolkig	WSW	8	9.3	8.8	18.1	13.5	8.4	6	4.2	1	1952	29.4	6.09.1973	4.3	6.09.1993
Diepholz	43	1025.6	leicht bew.	W	9	9.8	8.1	18.2	13.5	9.0	7	4.9	0.3	1952	29.1	4.09.1964	2.7	9.09.1986
Bad Salzungen	139	1026.1	leicht bew.	SSW	4	8.5	7.8	16.8	12.9	8.0	6	0.4	7	1935	30.2	1.09.1961	2.0	10.09.1935
Hannover/Flugh.	59	1024.6	leicht bew.	W	8	9.6	8.2	18.9	13.4	8.5	6	2.5	0.1	1936	31.4	5.09.1949	2.6	7.09.1971
Braunschweig	88	1025.0	leicht bew.	WSW	11	8.5	7.3	17.1	13.5	8.0	7	1.9	6	1891	33.2	1.09.1929	3.2	4.09.1945
Gardelegen	48	1024.6	leicht bew.	WSW	9	8.2	7.8	19.7	13.5	6.9	5	1.6	3	1947	32.9	5.09.1973	0.3	9.09.1960
Magdeburg	85	1024.9	leicht bew.	W	5	8.7	7.8	20.5	15.0	8.6	8	3.7	0.1	1947	32.7	5.09.1973	2.2	10.09.1986
Potsdam	100	1024.5	wolkig	W	8	10.8	9.3	20.1	14.5	10.2	9	2.4	1	1893	34.9	4.09.1895	4.0	5.09.1907
Berlin-Temp.	49	1023.7	wolkig	NNW	9	12.3	8.8	20.1	16.2	11.6	10	2.2	0.1	1876	34.2	3.09.1911	1.6	3.09.1885
Lindenberg	104	1023.6	wolkig	WNW	5	12.1	10.4	19.5	15.1	11.8	10	3.6	0.0	1947	31.4	5.09.1973	3.4	9.09.1971
Manschnow	16	1023.0	wolkig	W	5	11.0	10.6	20.3	14.5	9.6	8	3.3	3					
Düsseldorf/Flugh.	41	1027.8	wolkig	WSW	2	7.6	6.9	18.1	17.8	X	X	X	0.2	1969	32.4	5.09.1973	3.4	9.09.1986
Bocholt	24	1026.4	wolkig	WSW	4	8.8	8.6	17.4	12.1	7.7	5	2.2	1	1947	32.2	5.09.1949	3.2	6.09.1993
Essen	161	1027.4	leicht bew.	SW	8	8.3	7.8	17.8	12.6	7.3	5	2.3	4	1935	31.3	5.09.1949	4.9	10.09.1944
Luedenscheid	392	1027.3	wolkig	W	5	6.2	5.9	13.8	10.8	5.0	4	0.4	7					
Kahler Asten	859	-	in Wolken	NNW	18	5.8	5.8	10.6	7.8	5.3	5	0.1	6	1955	27.0	5.09.1973	2.0	8.09.1983
Bad Lippspringe	158	1026.4	bedeckt	SW	5	9.4	9.1	15.7	11.8	7.5	5	0.1	8	1951	31.3	5.09.1973	2.6	10.09.1986
Kassel	233	1025.9	stark bew.	still	5	7.8	7.2	15.5	13.0	7.3	3	3	1	1951	32.5	5.09.1973	2.3	10.09.1986
Göttingen	171	1026.3	wolkig	SE	5	6.4	6.1	15.7	13.2	5.6	4	6	6	1947	32.4	5.09.1973	1.1	2.09.1964
Leinefelde	356	1025.9	leicht bew.	W	13	8.1	7.6	14.2	12.2	7.9	7	2	2	1957	31.0	5.09.1973	1.7	6.09.1993
Braunlage	610	1024.9	wolkig	WNW	5	6.8	5.7	12.0	10.0	6.0	3	3	3	1936	29.0	6.09.1949	1.5	9.09.1986
Brocken	1153	-	stark bew.	NW	28	4.0	3.6	7.9	6.6	3.6	3	5.0	5	1951	24.3	1.09.1961	-0.7	7.09.1985
Artern	166	1025.2	stark bew.	NW	8	11.2	10.3	17.1	14.1	11.2	10	0.9	4	1954	32.0	5.09.1973	2.1	10.09.1986
Leipzig/Flugh.	149	1025.0	stark bew.	NNW	11	11.3	9.6	19.4	14.8	11.3	11	2.5	0.0	1951	33.0	2.09.1953	3.3	10.09.1986
Wittenberg	106	1024.3	stark bew.	WNW	5	11.3	9.9	19.6	14.8	11.0	11	3.9	5	1951	32.2	2.09.1953	2.7	10.09.1986
Oschatz	152	1024.6	stark bew.	NW	9	12.2	11.3	20.1	14.5	11.6	8	3.4	0.8					
Dresden/Flugh.	232	1024.3	stark bew.	NW	9	11.6	11.2	19.9	14.8	11.4	10	6.0	2	1917	32.3	5.09.1973	4.0	10.09.1986
Dobersberg-Kir.	100	1024.5	stark bew.	NW	11	12.1	10.3	19.5	15.2	11.8	10	3.7	0.0	1951	32.7	5.09.1973	-0.1	7.09.1971
Cottbus	70	1023.8	wolkig	NW	5	12.5	11.9	20.6	15.2	11.1	9	5.4	0.0	1951	32.7	5.09.1973	1.1	10.09.1986
Görlitz	238	1023.0	bedeckt	NW	5	11.8	11.3	19.1	14.1	10.6	9	4.7	0.0	1951	30.3	5.09.1973	2.1	7.09.1953
Aachen	205	1027.8	leicht bew.	SSW	4	8.3	7.5	16.8	12.0	8.1	6	2.7	0.3	1891	34.3	8.09.1911	3.9	10.09.1897
Nürbg.-Barw.	486	1027.4	stark bew.	N	8	7.4	6.9											